

КОМИТЕТ РЫБОХОЗЯЙСТВЕННОГО КОМПЛЕКСА МУРМАНСКОЙ ОБЛАСТИ

КОМИССИЯ ПО ОПРЕДЕЛЕНИЮ ГРАНИЦ РЫБОВОДНЫХ УЧАСТКОВ МУРМАНСКОЙ ОБЛАСТИ

ПРОТОКОЛ

г. Мурманск

от 30 марта 2016 года

№ 05

Заседание комиссии провел:

Иванов Андрей Степанович	Председатель Комитета рыбохозяйственного комплекса Мурманской области (председатель Комиссии)
-----------------------------	---

В заседании комиссии приняли участие члены Комиссии:

Алексеев Андрей Владимирович	Заместитель председателя Комитета рыбохозяйственного комплекса Мурманской области - начальник отдела аквакультуры и береговой переработки (заместитель председателя Комиссии)
---------------------------------	---

Лебедев Олег Вячеславович	консультант Отдела аквакультуры и береговой переработки Комитета рыбохозяйственного комплекса Мурманской области (секретарь Комиссии)
------------------------------	---

Губинский Никита Олегович	начальник отдела информационных систем обеспечения градостроительной деятельности комитета градостроительства и территориального развития администрации города Мурманска
------------------------------	--

Басова Елена Анатольевна	ведущий специалист-эксперт отдела организации рыболовства (во внутренних водоемах), государственного контроля, надзора за воспроизводством водных биоресурсов и сохранением среды их обитания Баренцево-Беломорского территориального управления федерального агентства по рыболовству
-----------------------------	--

1.3. Письмо Отдела водных ресурсов Двинско-Печорского БВУ по Мурманской области об отсутствии замечаний к проектам границ рыбоводных участков №№ 01 - 03.

1.4. Письмо Баренцево-Беломорского ТУ Росрыболовства (далее – ББТУ) с замечаниями:

- По данным ББТУ границы рыбоводного участка № 1 (акватория губы Лодейная) находятся западнее от представленных на карте-схеме и не прилегают к береговой полосе. В тоже время точки № 3 и № 4 рыбоводного участка № 2 (акватория губы Ура) находятся на суше.

- Отмечена некорректность описательной части границ рыбоводных участков № 2 и № 3.

1.5. Письмо Министерства природных ресурсов и экологии Мурманской области с замечанием:

- участок № 01 (акватория губы Лодейная) располагается в непосредственной близости от планируемого к организации памятника природы «Скалы Териберки».

1.6. Письмо Комитета по ветеринарии Мурманской области об отсутствии замечаний к проектам границ рыбоводных участков №№ 01 - 03.

1.7. Письмо Администрации муниципального образования с.п. Териберка Кольского района Мурманской области об отсутствии замечаний к проектам границ рыбоводных участков №№ 01 и 03. Приведена информация о наличии плана строительства в с.п. Териберка в непосредственной близости от участка № 1. Застройщик – ПАО «Газпром».

1.8. Письмо Администрации муниципального образования с.п. Ура-Губа Кольского района Мурманской области об отсутствии замечаний к проекту границ рыбоводного участка № 02.

1.9. Письмо ФГБУ «АМП Западной Арктики» об отсутствии замечаний к проектам границ рыбоводных участков №№ 01 - 03.

1.10. Письмо Штаба Северного флота с замечаниями к проектам границ рыбоводных участков №№ 01 и 03:

- участок № 01 (акватория губы Лодейная) находится в районе № 92, запретном для постановки на якорь, лова рыбы придонными орудиями лова, а также в охранной зоне кабельных линий связи;

- участок № 03 (акватория губы Зеленецкая Западная) находится в непосредственной близости от уже определенного другого рыбоводного участка (приказ ББТУ от 03.08.2015 № 140), совместно два участка полностью перекрывают вход в губу для кораблей флота.

Выступила Басова Е.А.:

Поддержала позицию ББТУ, изложенную письменно и вышеуказанную.

Выступил Лебедев О.В.:

Замечание ББТУ в части некорректности описательной части границ рыбоводных участков № 2 и № 3 учтено, принято, соответствующие исправления внесены.

Замечания ББТУ в части точного места нахождения поворотных точек границ участка № 1 (акватория губы Лодейная), участка № 2 (акватория губы Ура) не могут быть приняты. Комитет рыбохозяйственного комплекса Мурманской области (далее – Комитет) при обработке заявок на определение границ РВУ использует веб-приложение «Реестр рыбопромысловых и рыбоводных участков Мурманской области», описывающее географическое положение объектов на территории Мурманской области с учетом требований для открытого опубликования картографической информации. ББТУ использует другой информационный ресурс.

Отметил неудовлетворительную совместимость инструментальных средств, обеспечивающих работу с картографическими данными, которые используются ББТУ и Комитетом.

Выступил Иванов А.С.:

Предложил провести рабочие переговоры соответствующих специалистов ББТУ и Комитета с целью определения причины неудовлетворительной совместимости инструментальных средств, обеспечивающих работу с картографическими данными, нахождения возможного пути решения и метода согласования параметров географических информационных систем.

Выступил Татарчук Ю.А.:

Поддержал позицию Штаба Северного флота, изложенную письменно и вышеуказанную.

2. В целях обеспечения кворума заседания Комиссии по вопросам рассмотрения предложений по определению границ РВУ представители муниципальных образований голосуют только в отношении предложений о рыбоводных участках, расположенных на территории соответствующего муниципального образования или прилегающих к территории такого муниципального образования. Голоса представителей иных муниципальных образований при подсчете общего числа голосов в данном случае не учитываются согласно п. 18 приказа Министерства сельского хозяйства Российской Федерации от 11 марта 2015 г. № 94 «Об утверждении порядка деятельности комиссии по определению границ рыбоводных участков».

Комиссия приняла к сведению все вышеизложенные предложения, замечания и информацию в отношении заявок №№ 01 - 03.

Перечень проектов участков, поступивших на рассмотрение Комиссии и результаты по итогам рассмотрения:

Заявка № 01. Участок - акватория губы Лодейная (Баренцево море).

Площадь участка -33,37 га.

Муниципальное образование – сп Териберка, Кольский район Мурманской области.

Система координат: WGS-84.

Описание границ:

- соединение точек № 1,2, по акватории водного объекта;

- соединение точек № 2,3, по акватории водного объекта;
- соединение точек № 3,4, по береговой линии;
- соединение точек № 4,5, по акватории водного объекта;
- соединение точек № 5,1, по акватории водного объекта.

Номер точки	Северная широта	Восточная долгота
1	69°10'48,3"	35°09'37,6"
2	69°10'48,8"	35°10'54,7"
3	69°10'43,1"	35°10'58"
4	69°10'37,8"	35°10'51"
5	69°10'34"	35°09'37,6"

Решение по определению границы рыбоводного участка по заявке № 01 выносится на голосование Комиссии:

Голосование: за – 0, против – 7.

Комиссией принято решение не утверждать границы участка по заявке № 01.

Заявка № 02. Участок - акватория губы Ура (Баренцево море).

2. Площадь участка -47,86 га.

Муниципальное образование - сельское поселение Ура-Губа Кольский район Мурманской области.

Система координат: WGS-84.

Описание границ:

- соединение точек № 1,2, по акватории водного объекта;
- соединение точек № 2,3, по акватории водного объекта;
- соединение точек № 3,4, по береговой линии;
- соединение точек № 4,5, по акватории водного объекта;
- соединение точек № 5,6, по акватории водного объекта;
- соединение точек № 6,1, по акватории водного объекта.

Номер точки	Северная широта	Восточная долгота
1	69°24'44"	33°10'44"
2	69°24'44"	33°09'24"
3	69°24'53"	33°09'13"
4	69°24'53"	33°08'56"
5	69°24'29"	33°09'28"
6	69°24'29"	33°10'41"

Решение по определению границы рыбоводного участка по заявке № 02 выносится на голосование Комиссии:

Голосование: за – 6, против – 1.

Комиссией принято решение утвердить границы участка по заявке № 02.

Заявка № 03. Участок - акватория губы Зеленецкая Западная (Баренцево море).

Площадь участка – 73,21 га.

Муниципальное образование - сельское поселение Териберка, Кольский район Мурманской области.

Система координат: WGS-84.

Описание границ:

- соединение точек № 1,2, по акватории водного объекта;
- соединение точек № 2,3, по акватории водного объекта;
- соединение точек № 3,4, по береговой линии;
- соединение точек № 4,1, по акватории водного объекта.

Номер точки	Северная широта	Восточная долгота
1	69°17'42"	33°45'10"
2	69°17'04"	33°42'59"
3	69°17'11"	33°42'35"
4	69°17'45"	33°44'05"

Решение по определению границы рыбоводного участка по заявке № 03 выносится на голосование Комиссии:

Голосование: за – 0, против – 7.

Комиссией принято решение не утверждать границы участка по заявке № 03.

Приложения к Протоколу:

1. Письмо ФГБНУ «ПИНРО» от 23.03.2016 № 15/539.
2. Письмо ФГБУ «Мурманрыбвод» от 15.03.2016 № 273-ОЗ.
3. Письмо Отдела водных ресурсов Двинско-Печорского БВУ по Мурманской области от 22.03.2016 № 582.
4. Письмо ФГБУ «АМП Западной Арктики» от 18.03.2016 № 01/05-714.
5. Письмо Штаба Северного флота от 22.03.2016 № 32/5/259.
6. Письмо Баренцево-Беломорского ТУ Росрыболовства от 23.03.2016 № 05-25/1068.
7. Письмо Министерства природных ресурсов и экологии Мурманской области от 24.03.2016 № 30-02/1862-ВЙ.
8. Письмо Администрации муниципального образования с.п. Ура-Губа Кольского района Мурманской области от 22.03.2016 № 230.
9. Письмо Комитета по ветеринарии Мурманской области от 23.03.2016 № 14-03/752-АК.
10. Письмо Администрации муниципального образования с.п. Териберка Кольского района Мурманской области от 17.03.2016 № 169.

Председатель комиссии:



Иванов А.С.

**Секретарь Комиссии
Члены Комиссии:**



О.В. Лебедев

Алексеев Андрей Владимирович




Басова Елена Анатольевна



Губинский Никита Олегович




Долголевец Андрей Иванович



Должанова Ольга Ивановна



Зубченко Александр Васильевич



Кравченко Елена Николаевна




Макарова Елена Сергеевна



Меренкова Елена Николаевна



Семенихина Марина Евгеньевна



Хромова Ирина Сергеевна

