

МИНИСТЕРСТВО РЫБНОГО И СЕЛЬСКОГО ХОЗЯЙСТВА
МУРМАНСКОЙ ОБЛАСТИ

ПРОТОКОЛ

заседания Комиссии по определению границ рыболовных участков
Мурманской области

от 22 марта 2019 года

№ 01

г. Мурманск

Председательствующий:

Заместитель начальника управления организации рыболовства, аквакультуры и береговой переработки Министерства рыбного и сельского хозяйства Мурманской области (заместитель председателя комиссии)

Долголевец
Андрей Иванович

Присутствовали:

Главный специалист управления организации рыболовства, аквакультуры и береговой переработки Министерства рыбного и сельского хозяйства Мурманской области

Контиевская
Светлана Сергеевна

Главный специалист управления организации рыболовства, аквакультуры и береговой переработки Министерства рыбного и сельского хозяйства Мурманской области

Свитина
Виктория Сергеевна

Главный специалист-эксперт отдела организации рыболовства (во внутренних водоемах), государственного контроля и надзора за воспроизводством водных биоресурсов и сохранением среды их обитания Баренцево – Беломорского территориального управления Федерального агентства по рыболовству

Басова
Елена Анатольевна

И.о. начальника отдела государственной экологической экспертизы, ООПТ и экологического просвещения Министерства природных ресурсов и экологии Мурманской области

Шулина
Мария Владимировна

Заместитель руководителя Двинско-Печорского БВУ
– начальник отдела водных ресурсов по Мурманской
области

Меренкова
Елена Николаевна

Научный сотрудник Полярного филиала
ФГБНУ «ВНИРО»

Самохвалов
Игорь Валерьевич

Заместитель начальника отдела землеустройства,
мониторинга земель и кадастровой оценки
недвижимости, геодезии и картографии Управления
Росреестра по Мурманской области

Красильников
Александр
Инокентьевич

Из 13 членов Комиссии по определению границ рыболовных участков Мурманской области на заседании присутствует 8 - кворум соблюден.

ПОВЕСТКА ДНЯ

О рассмотрении проектов границ рыболовных участков согласно приложению к настоящему протоколу.

По вопросу повестки дня заседания комиссии

Слушали: А.И. Долголевеца.

Выступили: Е.А. Басова, М.В. Шулина, Е.Н. Меренкова.

Решили:

1. В отношении проекта границ рыболовного участка для осуществления промышленного рыболовства № 1 «Имандра водохранилище 9» принято решение – перенести рассмотрение проекта границ рыболовного участка на следующее заседание комиссии в целях уточнения вопроса необходимости согласования осуществления промышленного рыболовства в границах второго и третьего поясов зон санитарной охраны источника водоснабжения с государственной санитарно-эпидемиологической службой.
2. Границы рыболовного № 2 «оз. Ингозеро» для осуществления промышленного рыболовства – согласовывать;
3. Границы рыболовного участка № 3 «оз. Вялозеро-6» для осуществления промышленного рыболовства – согласовать;
4. Границы рыболовного участка № 4 «оз. Вялозеро-7» для осуществления промышленного рыболовства – согласовать;
5. Границы рыболовного участка № 5 «оз. Чалмозеро Нижнее» для осуществления промышленного рыболовства – согласовать;
6. Границы рыболовного участка № 6 «оз. Ловозеро» для осуществления рыболовства в целях обеспечения ведения традиционного образа жизни и осуществления традиционной хозяйственной деятельности коренных малочисленных народов Севера, Сибири и Дальнего Востока Российской Федерации – согласовать;

7. Границы рыболовного участка № 7 «оз. Ревдозеро» для осуществления промышленного рыболовства – согласовать;

8. Границы рыболовного участка № 8 «Имандра водохранилище 12» для осуществления промышленного рыболовства – не согласовывать;

9. Границы рыболовного участка № 9 «Имандра водохранилище 10» для осуществления промышленного рыболовства – согласовать;

10. Границы рыболовного участка № 10 «оз. Сикир» для осуществления промышленного рыболовства – согласовать;

11. Границы рыболовного участка № 11 «оз. Ловозеро 2» для осуществления рыболовства в целях обеспечения ведения традиционного образа жизни и осуществления традиционной хозяйственной деятельности коренных малочисленных народов Севера, Сибири и Дальнего Востока Российской Федерации – согласовать;

12. В отношении проекта границ рыболовного участка для осуществления рыболовства в целях обеспечения ведения традиционного образа жизни и осуществления традиционной хозяйственной деятельности коренных малочисленных народов Севера, Сибири и Дальнего Востока Российской Федерации № 12 «р. Курга» принято решение – перенести рассмотрение проекта границ рыболовного участка на следующее заседание комиссии для уточнения координат точек № 1 и № 2 проекта границ рыболовного участка в целях соблюдения пункта 44.1 Правил рыболовства для Северного рыбохозяйственного бассейна;

13. Границы рыболовного участка № 13 «р. Воронья» для осуществления рыболовства в целях обеспечения ведения традиционного образа жизни и осуществления традиционной хозяйственной деятельности коренных малочисленных народов Севера, Сибири и Дальнего Востока Российской Федерации – не согласовать;

14. Границы рыболовного участка № 14 «Имандра водохранилище 11» для осуществления промышленного рыболовства – согласовать.

Приложение: на 15 л.

Заместитель председателя комиссии

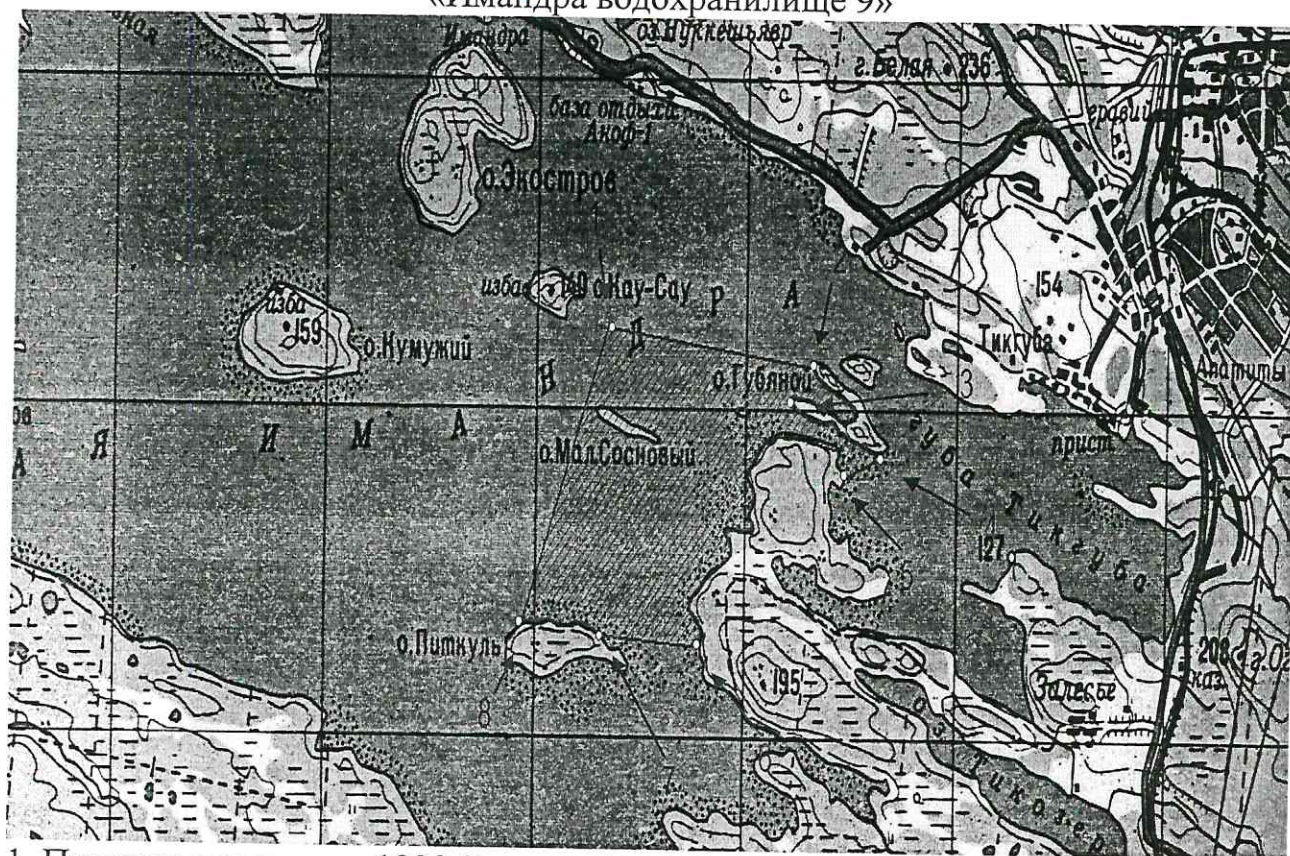


А.И. Долголевец

Проекты границ рыболовных участков

№ 1

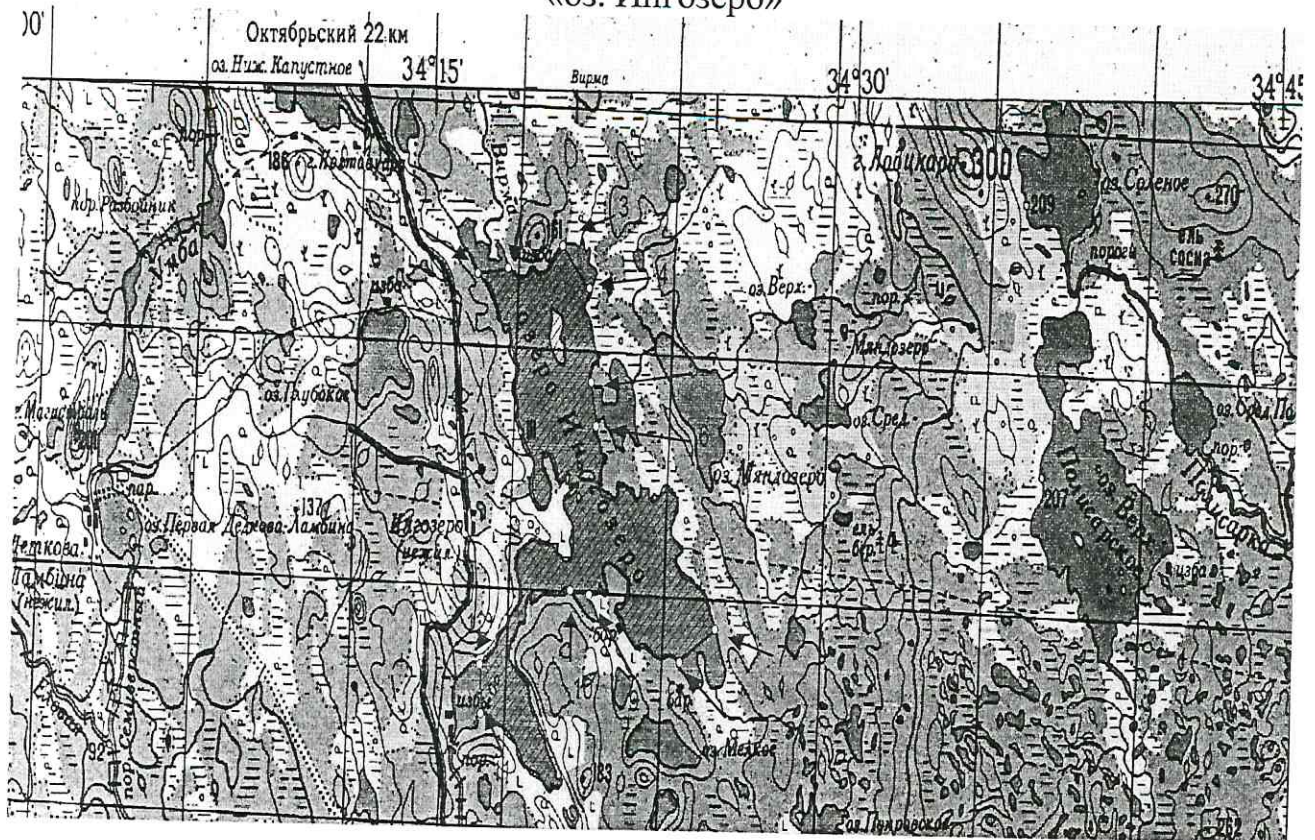
«Имандра водохранилище 9»



1. Площадь участка – 1339,3 га.
2. Вид использования: промышленное рыболовство.
3. Система координат: WGS-84
4. Описание границ рыболовного участка:
 - точки 1 и 2 соединяются прямой линией по акватории водного объекта;
 - точки 2, 3 и 4 соединяются линией по береговой линии водного объекта;
 - точки 4 и 5 соединяются прямой линией по акватории водного объекта;
 - точки 5 и 6 соединяются линией по береговой линии водного объекта;
 - точки 6 и 7 соединяются прямой линией по акватории водного объекта;
 - точки 7 и 8 соединяются линией по береговой линии водного объекта;
 - точки 8 и 1 соединяются прямой линией по акватории водного объекта;
 - в границы участка не входят острова.

Номер точки	Северная широта	Восточная долгота
1	67°33'40"	33°07'25"
2	67°33'25"	33°12'53"
3	67°33'07"	33°12'16"
4	67°32'49"	33°14'35"
5	67°32'43"	33°13'37"
6	67°31'31"	33°09'51"
7	67°31'36"	33°07'12"
8	67°31'40"	33°04'57"

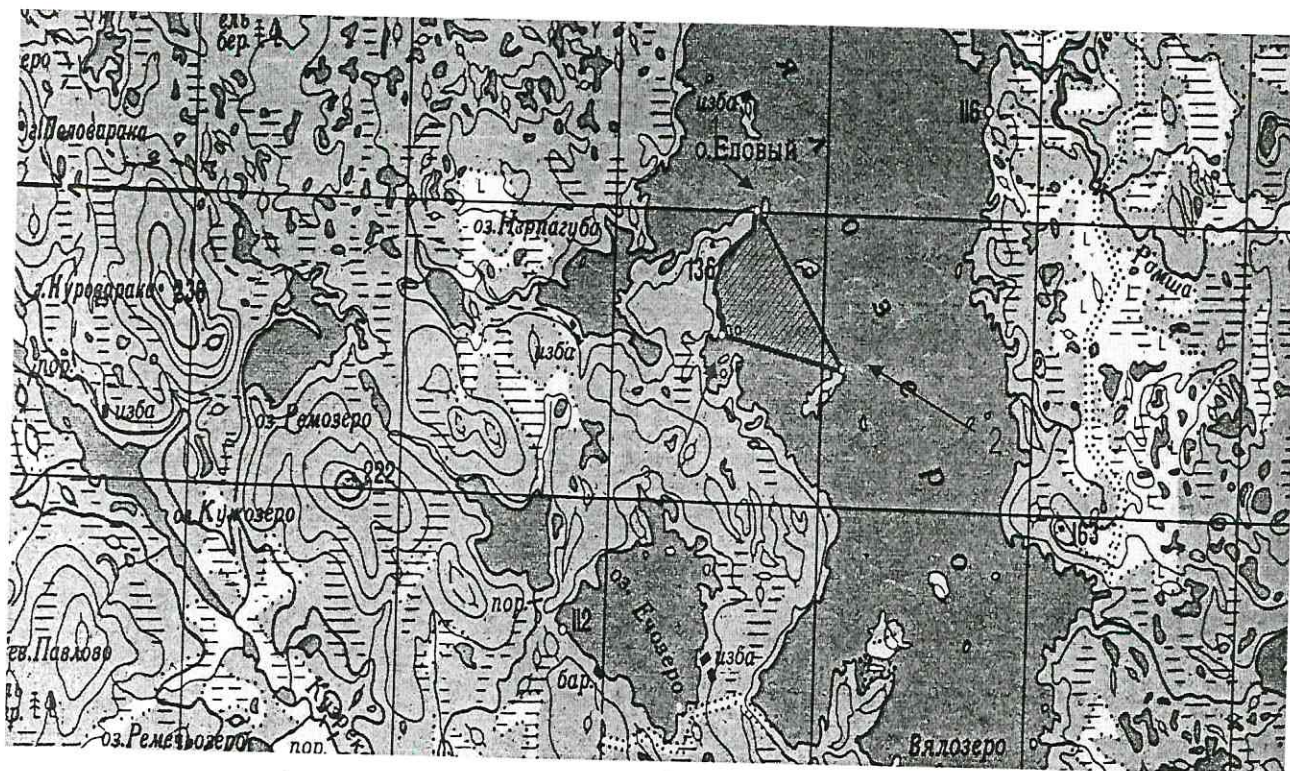
№ 2
«оз. Ингозеро»



1. Площадь участка – 1672,6 га.
2. Вид использования: промышленное рыболовство.
3. Система координат: WGS-84
4. Описание границ рыболовного участка:
 - точки 1 и 2 соединяются прямой линией по акватории водного объекта;
 - точки 2 и 3 соединяются линией по береговой линии водного объекта;
 - точки 3 и 4 соединяются прямой линией по акватории водного объекта;
 - точки 4 и 5 соединяются линией по береговой линии водного объекта;
 - точки 5 и 6 соединяются прямой линией по акватории водного объекта;
 - точки 6 и 7 соединяются линией по береговой линии водного объекта;
 - точки 7 и 8 соединяются прямой линией по акватории водного объекта;
 - точки 8 и 9 соединяются линией по береговой линии водного объекта;
 - точки 9 и 10 соединяются прямой линией по акватории водного объекта;
 - точки 10 и 11 соединяются линией по береговой линии водного объекта;
 - точки 11 и 12 соединяются прямой линией по акватории водного объекта;
 - точки 11 и 1 соединяются линией по береговой линии водного объекта;
 - в границы участка не входят острова.

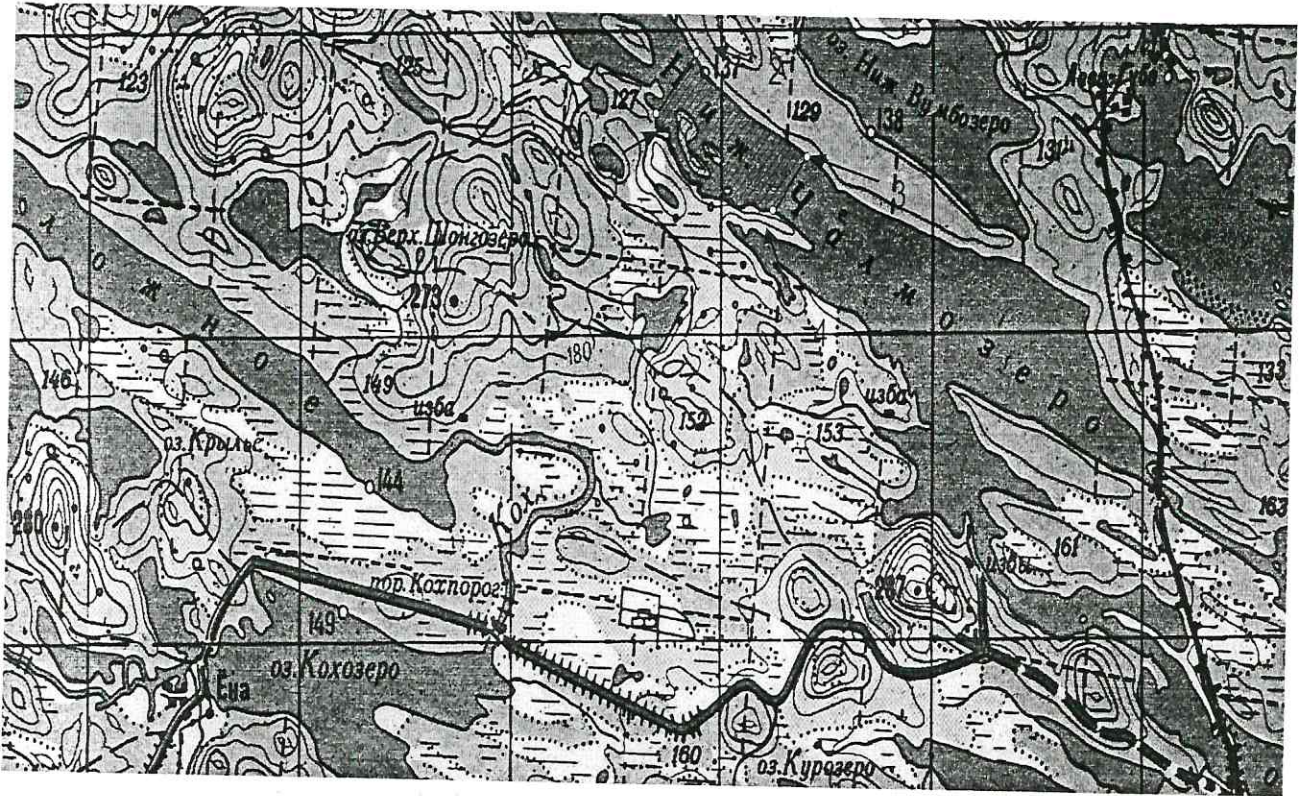
Номер точки	Северная широта	Восточная долгота
1	67°18'17"	34°16'42"
2	67°18'22"	34°17'41"
3	67°18'36"	34°19'17"
4	67°18'16"	34°20'28"
5	67°17'22"	34°20'36"
6	67°17'03"	34°20'40"
7	67°15'15"	34°25'02"
8	67°14'55"	34°23'44"
9	67°15'31"	34°20'29"
10	67°15'32"	34°19'58"
11	67°14'27"	34°16'50"
12	67°14'52"	34°16'47"

№ 3
«оз. Вялозеро-б»



1. Площадь участка – 248 га.
2. Вид использования: промышленное рыболовство
3. Система координат: WGS-84.
4. Описание границ рыболовного участка:
 - точки 1, 2 и 3 последовательно соединяются прямой линией по акватории водного объекта;
 - точки 3 и 1 соединяются по береговой линии водного объекта;
 - в границы участка не входят острова.

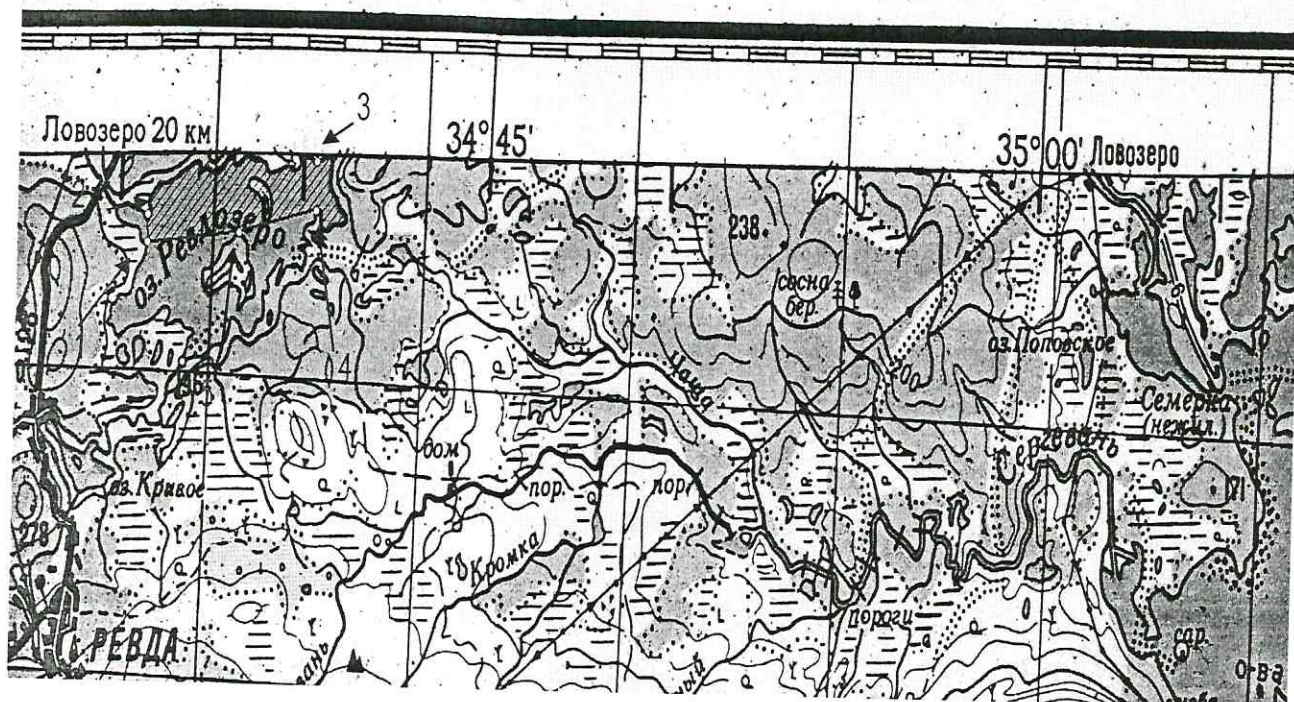
Номер точки	Северная широта	Восточная долгота
1	66°49'12"	35°09'18"
2	66°47'56"	35°11'31"
3	66°48'18"	35°08'19"



1. Площадь участка – 256 га.
2. Вид использования: промышленное рыболовство.
3. Система координат: WGS-84
4. Описание границ рыболовного участка:
 - точки 1 и 2 соединяются прямой линией по акватории водного объекта;
 - точки 2 и 3 соединяются линией по береговой линии водного объекта;
 - точки 3 и 4 соединяются прямой линией по акватории водного объекта;
 - точки 4 и 1 соединяются линией по береговой линии водного объекта;
 - в границы участка не входят острова.

Номер точки	Северная широта	Восточная долгота
1	67°40'35"	31°21'41"
2	67°40'58"	31°22'47"
3	67°40'20"	31°25'43"
4	67°39'55"	31°25'01"

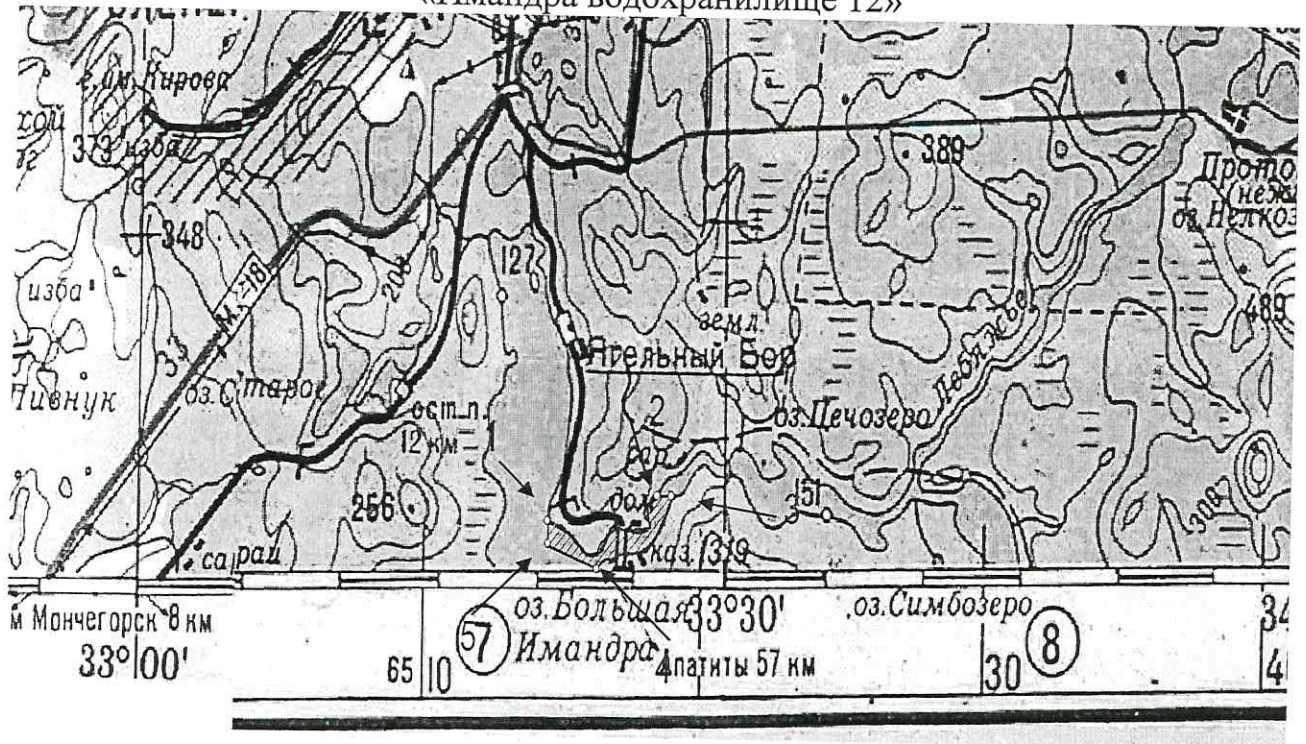
РЕВДА



1. Площадь участка – 278 га.
2. Вид использования: промышленное рыболовство.
3. Система координат: WGS-84.
4. Описание границ рыболовного участка:
 - точки 1 и 2 соединяются прямой линией по акватории водного объекта;
 - точки 2, 3 и 4 последовательно соединяются линией по береговой линии водного объекта.
 - точки 4 и 5 соединяются прямой линией по акватории водного объекта;
 - точки 5 и 1 соединяются прямой линией по акватории водного объекта;
 - в акваторию участка не входят территории островов.

Номер точки	Северная широта	Восточная долгота
1	67°59'20"	34°35'29"
2	67°59'31"	34°35'31"
3	67°59'58"	34°40'02"
4	67°59'37"	34°40'07"
5	67°59'26"	34°37'59"

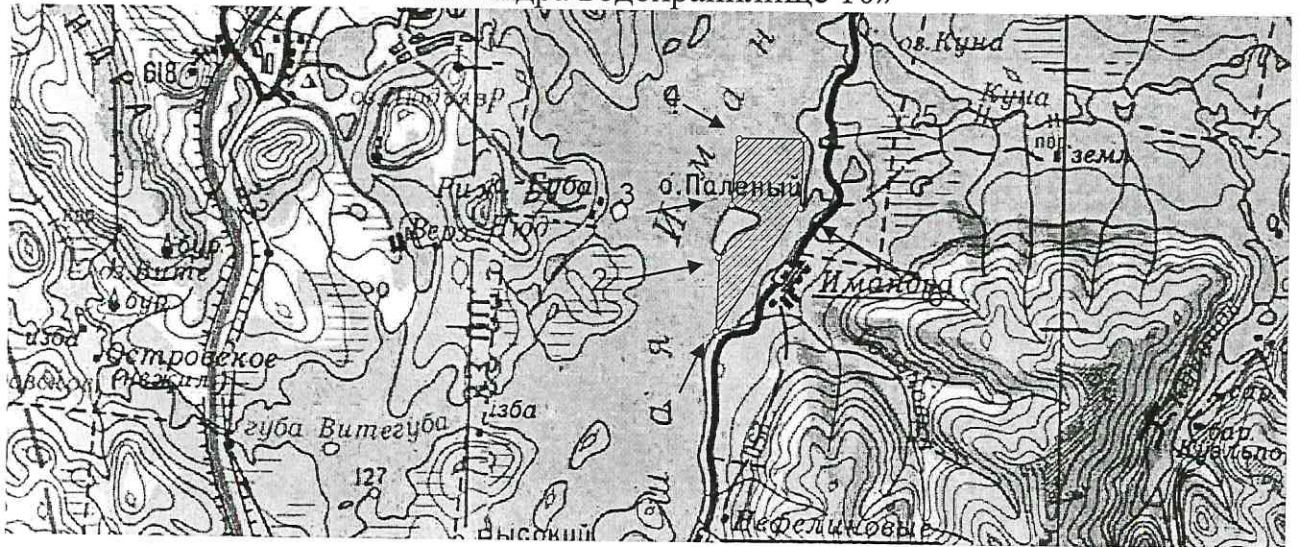
«Имандра водохранилище 12»



1. Площадь участка – 1041га.
2. Вид использования: промышленное рыболовство.
3. Система координат: WGS-84.
4. Описание границ рыболовного участка:
 - точки 1 и 2 соединяются линией по береговой линии водного объекта.
 - точки 2 и 3 соединяются прямой линией по акватории водного объекта;
 - точки 3 и 4 последовательно соединяются линией по береговой линии водного объекта.
 - точки 4, 5 и 1 последовательно соединяются прямой линией по акватории водного объекта.

Номер точки	Северная широта	Восточная долгота
1	68°00'41"	33°20'50"
2	68°01'03"	33°26'04"
3	68°01'04"	33°27'01"
4	67°59'51"	33°22'42"
5	68°00'29"	33°20'47"

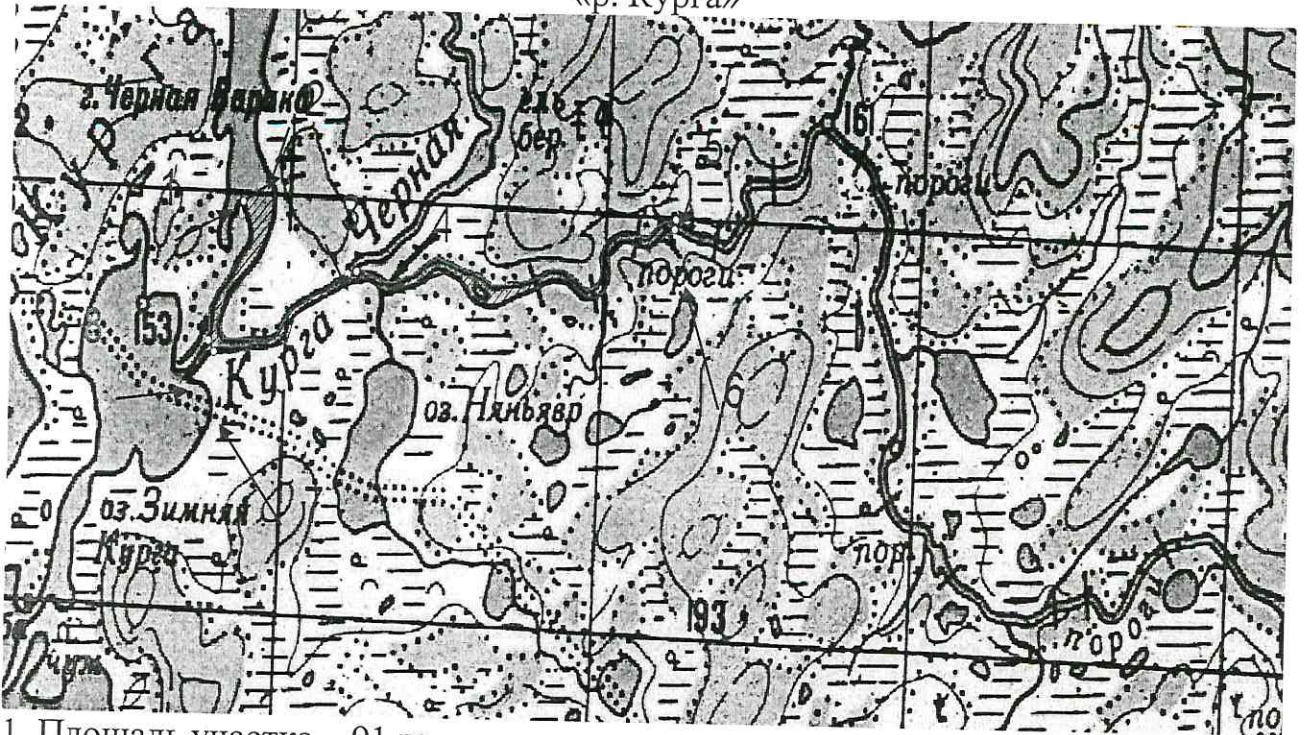
«Имандра водохранилище 10»



1. Площадь участка – 315 га.
2. Вид использования: промышленное рыболовство.
3. Система координат: WGS-84.
4. Описание границ рыболовного участка:
 - точки 1 и 2 соединяются прямой линией по акватории водного объекта;
 - точки 2 и 3 соединяются линией по береговой линии водного объекта;
 - точки 3, 4, 5, 6 и 1 последовательно соединяются прямой линией по акватории водного объекта;
 - в акваторию участка не входят территории островов.

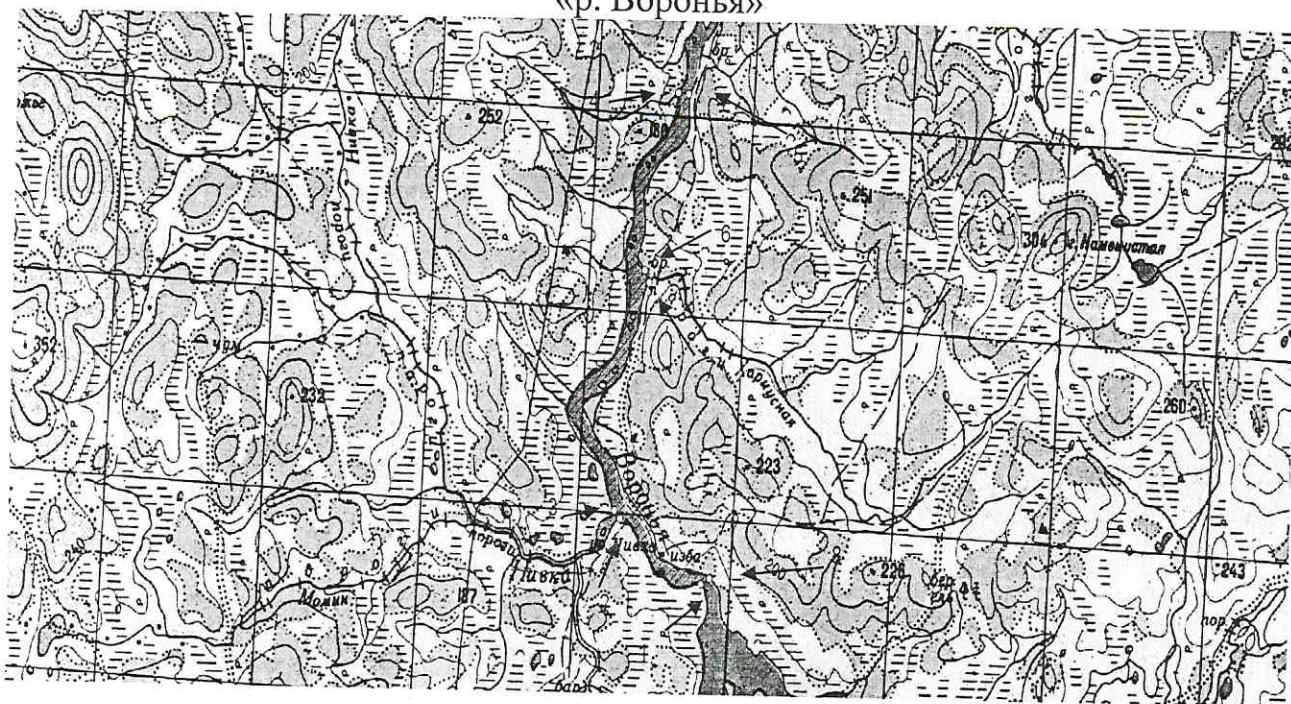
Номер точки	Северная широта	Восточная долгота
1	67°49'44"	33°12'13"
2	67°51'21"	33°12'02"
3	67°52'11"	33°12'46"
4	67°53'45"	33°13'06"
5	67°53'52"	33°16'21"
6	67°52'16"	33°16'19"

№ 12
«р. Курга»



1. Площадь участка – 91 га.
2. Длина участка – 8,5 км.
3. Вид использования: рыболовство в целях обеспечения ведения традиционного образа жизни и осуществления традиционной хозяйственной деятельности коренных малочисленных народов Севера, Сибири и Дальнего Востока Российской Федерации.
4. Система координат: WGS-84.
4. Описание границ рыболовного участка:
 - точки 1 и 2 соединяются прямой линией по акватории водного объекта;
 - токи 2 и 3 соединяются линией по береговой линии водного объекта;
 - точки 3 и 4 соединяются прямой линией по акватории водного объекта;
 - токи 4 и 5 соединяются линией по береговой линии водного объекта;
 - точки 5 и 6 соединяются прямой линией по акватории водного объекта;
 - токи 6 и 7 соединяются линией по береговой линии водного объекта;
 - точки 7 и 8 соединяются прямой линией по акватории водного объекта;
 - токи 8 и 1 соединяются линией по береговой линии водного объекта;
 - в акваторию участка не входят территории островов.

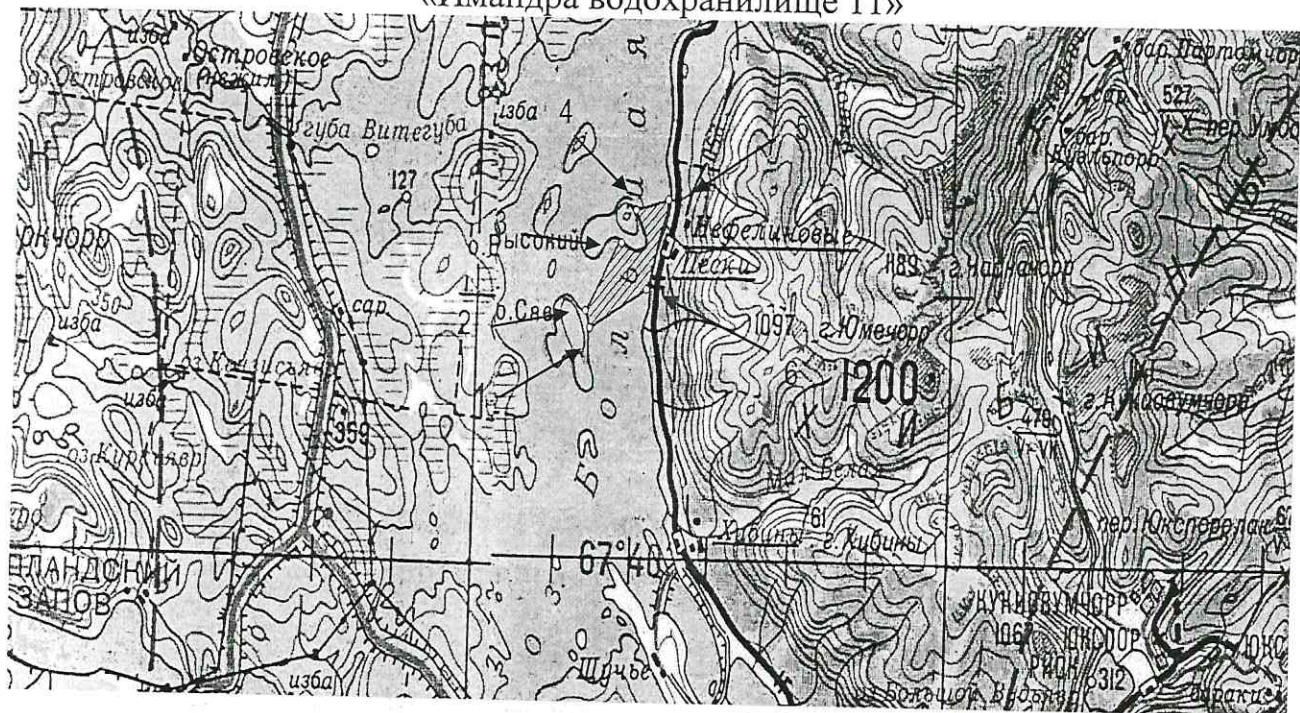
Номер точки	Северная широта	Восточная долгота
1	67°57'56"	35°16'30"
2	67°58'03"	35°17'01"
3	67°57'32"	35°18'26"
4	67°57'33"	35°18'37"
5	67°57'50"	35°24'18"
6	67°57'46"	35°24'18"
7	67°57'10"	35°16'07"
8	67°57'11"	35°15'59"



1. Площадь участка – 455 га.
2. Длина участка – 12,9 км.
3. Вид использования: рыболовство в целях обеспечения ведения традиционного образа жизни и осуществления традиционной хозяйственной деятельности коренных малочисленных народов Севера, Сибири и Дальнего Востока Российской Федерации.
4. Система координат: WGS-84.
5. Описание границ рыболовного участка:
 - точки 1 и 2 соединяются линией по береговой линии водного объекта;
 - токи 2 и 3 соединяются прямой линией по акватории водного объекта;
 - точки 3 и 4 соединяются линией по береговой линии водного объекта;
 - токи 4 и 5 соединяются прямой линией по акватории водного объекта;
 - точки 5 и 6 соединяются линией по береговой линии водного объекта;
 - токи 6 и 7 соединяются прямой линией по акватории водного объекта;
 - точки 7 и 8 соединяются линией по береговой линии водного объекта;
 - токи 8 и 1 соединяются прямой линией по акватории водного объекта
 - в акваторию участка не входят территории островов.

Номер точки	Северная широта	Восточная долгота
1	68°06'00"	35°11'12"
2	68°06'40"	35°08'03"
3	68°06'45"	35°07'51"
4	68°11'06"	35°10'00"
5	68°11'06"	35°10'19"
6	68°09'23"	35°08'35"
7	68°09'04"	35°08'47"
8	68°06'04"	35°11'25"

«Имандра водохранилище 11»



1. Площадь участка – 596 га.
2. Вид использования: промышленное рыболовство.
3. Система координат: WGS-84.
4. Описание границ рыболовного участка:
 - точки 1 и 2 соединяются линией по береговой линии водного объекта;
 - точки 2 и 3 соединяются прямой линией по акватории водного объекта;
 - точки 3 и 4 соединяются линией по береговой линии водного объекта;
 - точки 4 и 5 соединяются прямой линией по акватории водного объекта;
 - точки 5 и 6 соединяются линией по береговой линии водного объекта;
 - точки 6 и 1 соединяются прямой линией по акватории водного объекта;
 - в границы участка не входят острова.

Номер точки	Северная широта	Восточная долгота
1	67°44'28"	33°06'43"
2	67°44'44"	33°06'25"
3	67°46'02"	33°08'25"
4	67°46'47"	33°09'11"
5	67°47'04"	33°11'37"
6	67°45'12"	33°10'35"