

МИНИСТЕРСТВО ПРИРОДНЫХ РЕСУРСОВ, ЭКОЛОГИИ И РЫБНОГО  
ХОЗЯЙСТВА МУРМАНСКОЙ ОБЛАСТИ

ПРОТОКОЛ

заседания Комиссии по определению границ рыболовных участков  
Мурманской области

от 29 ноября 2023 года

№ 03

г. Мурманск

Председательствующий:

Министр природных ресурсов, экологии и рыбного  
хозяйства Мурманской области

З.В. Середа

Члены комиссии:

Заместитель министра природных ресурсов, экологии и  
рыбного хозяйства Мурманской области, заместитель  
председателя

А.А. Амирова

Заместитель начальника отдела сельского и рыбного  
хозяйства Министерства природных ресурсов,  
экологии и рыбного хозяйства Мурманской области

А.В. Алексеев

Заместитель начальника отдела организации  
рыболовства и государственного контроля во  
внутренних водоемах Североморского  
территориального управления Федерального агентства  
по рыболовству

Е.А. Басова

Главный специалист отдела землеустройства,  
мониторинга земель, кадастровой оценки  
недвижимости, геодезии и картографии Управления  
Федеральной службы государственной регистрации,  
кадастра и картографии по Мурманской области

А.И. Виноградов

Начальник отдела по рыболовству и сохранению  
водных биологических ресурсов Мурманского филиала  
ФГБУ «Главрыбвод»

К.М. Гапоник

Помощник председателя правления НО «Ассоциация  
прибрежных рыбопромышленников и фермерских  
хозяйств Мурманска»

М.Р. Готовиц

Консультант отдела сельского и рыбного хозяйства Министерства природных ресурсов, экологии и рыбного хозяйства Мурманской области, секретарь комиссии	А.И. Долголевец
Заместитель начальника отдела государственного надзора по Мурманской области Балтийско-Арктического межрегионального управления Федеральной службы по надзору в сфере природопользования	Д.А. Лозовой
Сотрудник УФСБ России по Мурманской области	Н.В. Мальцев
Аналитик управления архитектуры и градостроительства администрации г. Апатиты	А.В. Мельник
Председатель комитета по рыболовству Мурманского регионального отделения общероссийской общественной организации малого и среднего предпринимательства «ОПОРА РОССИИ»	Ю.Л. Тимохин
Сотрудник Пограничного управления ФСБ России по западному арктическому району	И.А. Янчевский

Заседание Комиссии по определению границ рыболовных участков Мурманской области (далее – Комиссия) проводится с применением системы удаленного участия в режиме видео-конференц-связи.

Из 19 членов Комиссии в заседании приняли участие 13 – кворум соблюден.

### ПОВЕСТКА ДНЯ

О рассмотрении проектов границ рыболовных участков.

По результатам рассмотрения Комиссий проектов границ рыболовных участков, приложенных к настоящему протоколу, приняты следующие решения.

1. Проект границ рыболовного участка № 1 «Серебрянское водохранилище (нижнее)», промышленное рыболовство.

Позиции:

- согласно письмам УФСБ России по Мурманской области от 04.10.2023 № 4/18065 и от 04.10.2023 № 4/18066 – замечаний не имеется;

- согласно письмам Балтийско-Арктического межрегионального управления Федеральной службы по надзору в сфере природопользования от 12.05.2023 № 03/3726 и от 17.05.2023 № 03/3829 – замечаний не имеется;



- согласно письмам Управления Федеральной службы государственной регистрации, кадастра и картографии по Мурманской области от 10.05.2023 № 03937/23 и от 18.05.2023 № 04209/23 – замечаний не имеется;

- согласно письмам Северного флота Минобороны России от 10.05.2023 № 32/6/1849 и от 12.05.2023 № 32/6/810 – замечаний не имеется.

Слушали: Амирову А.А.

Выступили: Долголевец А.И.

Принято решение:

- по результатам рассмотрения принято решение согласовывать проект границ рыболовного участка «Серебрянское водохранилище (нижнее)».

Голосование: «за» 12, «против» 0 (представитель администрации г. Апатиты в голосовании не участвовал).

2. Проект границ рыболовного участка № 2 «Белое море, р. Макеевский», промышленное рыболовство (добыча (вылов) анадромных видов рыб, предусмотренная статьей 29.1 Федерального закона от 20.12.2004 № 166-ФЗ «О рыболовстве и сохранении водных биологических ресурсов»).

Позиции:

- согласно письмам УФСБ России по Мурманской области от 04.10.2023 № 4/18065 и от 04.10.2023 № 4/18066 – замечаний не имеется;

- согласно письмам Балтийско-Арктического межрегионального управления Федеральной службы по надзору в сфере природопользования от 12.05.2023 № 03/3726 и от 17.05.2023 № 03/3829 – замечаний не имеется;

- согласно письмам Управления Федеральной службы государственной регистрации, кадастра и картографии по Мурманской области от 10.05.2023 № 03937/23 и от 18.05.2023 № 04209/23 – замечаний не имеется;

- согласно письмам Северного флота Минобороны России от 10.05.2023 № 32/6/1849 и от 12.05.2023 № 32/6/810 – замечаний не имеется.

Слушали: Амирову А.А.

Выступили: Долголевец А.И., Янчевский И.А.

Принято решение:

- по результатам рассмотрения принято решение не согласовывать проект границ рыболовного участка «Белое море, р. Макеевский».

Голосование: «за» 12, «против» 0 (представитель администрации г. Апатиты в голосовании не участвовал).

3. Проект границ рыболовного участка № 3 «Имандровское водохранилище 2», промышленное рыболовство.

Позиции:

- согласно письмам УФСБ России по Мурманской области от 04.10.2023 № 4/18065 и от 04.10.2023 № 4/18066 – замечаний не имеется;

- согласно письмам Балтийско-Арктического межрегионального управления Федеральной службы по надзору в сфере природопользования от 12.05.2023 № 03/3726 и от 17.05.2023 № 03/3829 – замечаний не имеется;

- согласно письмам Управления Федеральной службы государственной регистрации, кадастра и картографии по Мурманской области от 10.05.2023 № 03937/23 и от 18.05.2023 № 04209/23 – замечаний не имеется;

- согласно письмам Северного флота Минобороны России от 10.05.2023 № 32/6/1849 и от 12.05.2023 № 32/6/810 – замечаний не имеется.

Слушали: Амирову А.А.

Выступили: Долголевец А.И., Мельник А.В., Басова Е.А., Ловой Д.А.

Принято решение:

- по результатам рассмотрения принято решение не согласовывать проект границ рыболовного участка «Имандровское водохранилище 2».

Голосование: «за» 12, «против» 1.

4. Проект границ рыболовного участка № 4 «река Типановка», организация любительского рыболовства.

Позиции:

- согласно письмам УФСБ России по Мурманской области от 04.10.2023 № 4/18065 и от 04.10.2023 № 4/18066 – замечаний не имеется;

- согласно письмам Балтийско-Арктического межрегионального управления Федеральной службы по надзору в сфере природопользования от 12.05.2023 № 03/3726 и от 17.05.2023 № 03/3829 – замечаний не имеется;

- согласно письмам Управления Федеральной службы государственной регистрации, кадастра и картографии по Мурманской области от 10.05.2023 № 03937/23 и от 18.05.2023 № 04209/23 – замечаний не имеется;

- согласно письмам Северного флота Минобороны России от 10.05.2023 № 32/6/1849 и от 12.05.2023 № 32/6/810 – замечаний не имеется.

Слушали: Амирову А.А.

Выступили: Долголевец А.И.

Принято решение:

- по результатам рассмотрения принято решение согласовать проект границ рыболовного участка «река Типановка».

Голосование: «за» 12, «против» 0 (представитель администрации г. Апатиты в голосовании не участвовал).

5. Проект границ рыболовного участка № 5 «Белое море, Кандалакшский залив, остров Мосеево, 2», промышленное рыболовство (добыча (вылов) анадромных видов рыб, предусмотренная статьей 29.1 Федерального закона от 20.12.2004 № 166-ФЗ «О рыболовстве и сохранении водных биологических ресурсов»).

Позиции:

- согласно письмам УФСБ России по Мурманской области от 04.10.2023 № 4/18065 и от 04.10.2023 № 4/18066 – замечаний не имеется;

- согласно письмам Балтийско-Арктического межрегионального управления Федеральной службы по надзору в сфере природопользования от 12.05.2023 № 03/3726 и от 17.05.2023 № 03/3829 – замечаний не имеется;



- согласно письмам Управления Федеральной службы государственной регистрации, кадастра и картографии по Мурманской области от 10.05.2023 № 03937/23 и от 18.05.2023 № 04209/23 – замечаний не имеется;

- согласно письмам Северного флота Минобороны России от 10.05.2023 № 32/6/1849 и от 12.05.2023 № 32/6/810 – замечаний не имеется.

Слушали: Амирову А.А.

Выступили: Долголевец А.И.

Принято решение:

- по результатам рассмотрения принято решение согласовать проект границ рыболовного участка «Белое море, Кандалакшский залив, остров Мосеево, 2».

Голосование: «за» 12, «против» 0 (представитель администрации г. Апатиты в голосовании не участвовал).

6. Изменение границы рыболовного участка № 21 «Имандра водохранилище 1» Перечня рыболовных участков Мурманской области, промышленное рыболовство.

- согласно письмам УФСБ России по Мурманской области от 04.10.2023 № 4/18065 и от 04.10.2023 № 4/18066 – замечаний не имеется;

- согласно письмам Балтийско-Арктического межрегионального управления Федеральной службы по надзору в сфере природопользования от 12.05.2023 № 03/3726 и от 17.05.2023 № 03/3829 – замечаний не имеется;

- согласно письмам Управления Федеральной службы государственной регистрации, кадастра и картографии по Мурманской области от 10.05.2023 № 03937/23 и от 18.05.2023 № 04209/23 – замечаний не имеется.

- согласно письмам Северного флота Минобороны России от 10.05.2023 № 32/6/1849 и от 12.05.2023 № 32/6/810 – замечаний не имеется.

Слушали: Амирову А.А.

Выступили: Долголевец А.И., Мельник А.В., Басова Е.А.

Принято решение:

- по результатам рассмотрения принято решение согласовать изменение границ рыболовного участка № 21 «Имандра водохранилище 1» Перечня рыболовных участков Мурманской области.

Голосование: «за» 12, «против» 1.

7. Изменение границ рыболовного участка № 451 «Белое море, «Кузьмин»» Перечня рыболовных участков Мурманской области, промышленное рыболовство (добыча (вылов) анадромных видов рыб, предусмотренная статьей 29.1 Федерального закона от 20.12.2004 № 166-ФЗ «О рыболовстве и сохранении водных биологических ресурсов»).

Позиции:

- согласно письмам УФСБ России по Мурманской области от 04.10.2023 № 4/18065 и от 04.10.2023 № 4/18066 – замечаний не имеется;

- согласно письмам Балтийско-Арктического межрегионального управления Федеральной службы по надзору в сфере природопользования от 12.05.2023 № 03/3726 и от 17.05.2023 № 03/3829 – замечаний не имеется;

- согласно письмам Управления Федеральной службы государственной регистрации, кадастра и картографии по Мурманской области от 10.05.2023 № 03937/23 и от 18.05.2023 № 04209/23 – замечаний не имеется;

- согласно письмам Северного флота Минобороны России от 10.05.2023 № 32/6/1849 и от 12.05.2023 № 32/6/810 – замечаний не имеется.

Слушали: Амирову А.А.

Выступили: Долголевец А.И.

Принято решение:

- по результатам рассмотрения принято решение согласовывать изменение границ рыболовного участка № 451 «Белое море, «Кузьмин»» Перечня рыболовных участков Мурманской области.

Голосование: «за» 12, «против» 0 (представитель администрации г. Апатиты в голосовании не участвовал).

Приложение: на 23 л. в 1 экз.

**Председатель Комиссии**

**З.В. Серeda**

**Секретарь комиссии**

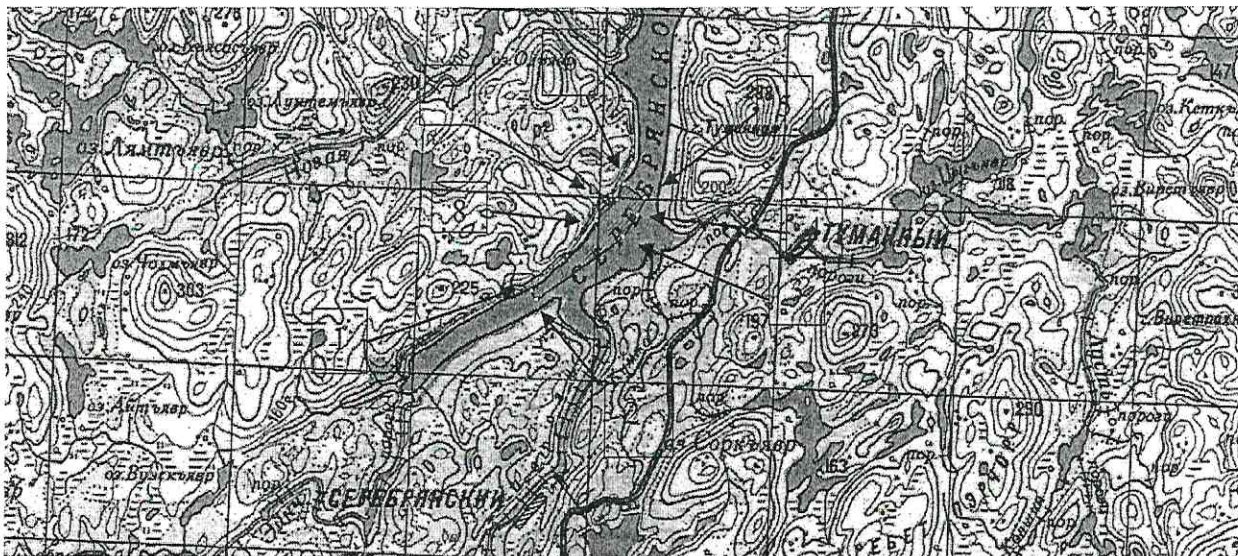
**А.И. Долголевец**



## Проекты границ рыболовных участков

№ 1

## Серебрянское водохранилище (нижнее)



1. Площадь участка – 173,3 га.
2. Вид использования: промышленное рыболовство.
3. Расположение: Кольский район.
4. Система координат: WGS-84.
5. Описание границ рыболовного участка:
  - точки 1, 2, 3, 4, 5, 6 последовательно соединяются прямой линией по акватории водного объекта;
  - точки 6 и 7 соединяются линией по береговой линии водного объекта;
  - точки 7 и 8 соединяются прямой линией по акватории водного объекта;
  - точки 8 и 1 соединяются линией по береговой линии водного объекта;
  - за исключением участков суши.

Номер точки	Северная широта	Восточная долгота
1	68°52'36,1"	35°33'25,0"
2	68°52'29,1"	35°33'36,7"
3	68°52'59,9"	35°35'46,3"
4	68°53'21,3"	35°36'43,2"
5	68°53'40,2"	35°36'52,5"
6	68°53'48,9"	35°36'20,3"
7	68°53'37,4"	35°35'48,0"
8	68°53'28,0"	35°35'24,5"



## Белое море, р. Макеевский



1. Площадь участка – 592,1 га.
2. Вид использования: промышленное рыболовство (добыча (вылов) анадромных видов рыб, предусмотренная статьей 29.1 Федерального закона от 20.12.2004 № 166-ФЗ «О рыболовстве и сохранении водных биологических ресурсов»).
3. Расположение: Терский район.
4. Система координат: WGS-84.
5. Описание границ рыболовного участка:  
- точки 1, 2, 3, 4, 5, 6, 7 и 1 последовательно соединяются прямой линией по акватории водного объекта.

Номер точки	Северная широта	Восточная долгота
1	66°12'32,5"	37°17'34,6"
2	66°12'13,0"	37°20'17,3"
3	66°12'03,1"	37°20'27,8"
4	66°12'05,8"	37°20'47,5"
5	66°11'36,6"	37°22'31,4"
6	66°11'04,3"	37°21'55,4"
7	66°11'40,0"	37°17'11,7"



## Имандровское водохранилище 2




1. Площадь участка – 274,7 га.
2. Вид использования: промышленное рыболовство.
3. Расположение: г. Апатиты с подведомственной территорией.
4. Система координат: WGS-84.
5. Описание границ рыболовного участка:
  - точки 1 и 2 соединяются линией по береговой линии водного объекта;
  - точки 2 и 3 соединяются прямой линией по акватории водного объекта;
  - точки 3 и 4 соединяются линией по береговой линии водного объекта;
  - точки 4 и 1 соединяются прямой линией по акватории водного объекта.

Номер точки	Северная широта	Восточная долгота
1	67°32'57,1"	32°46'58,4"
2	67°32'58,8"	32°48'47,2"
3	67°32'01,6"	32°52'04,9"
4	67°32'08,0"	32°48'39,1"



№ 4  
река Типановка

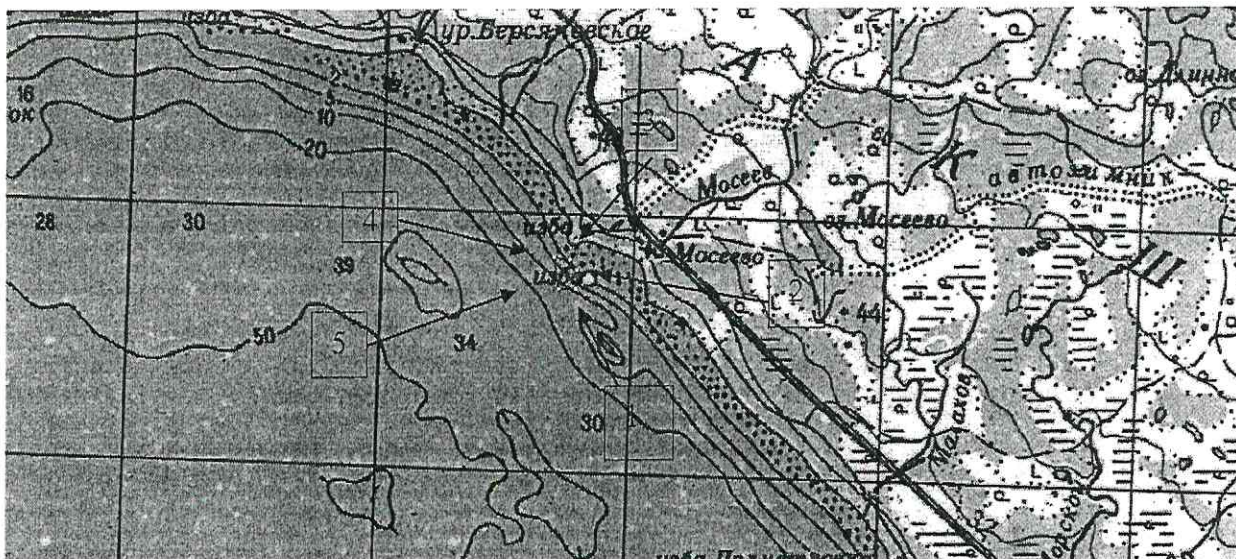


1. Площадь участка – 274,7 га.
2. Длина участка – 11,5 км.
3. Вид использования: организация любительского рыболовства.
4. Расположение: Кольский район.
5. Система координат: WGS-84.
6. Описание границ рыболовного участка:
  - точки 1 и 2 соединяются линией по береговой линии водного объекта;
  - точки 2 и 3 соединяются прямой линией по акватории водного объекта;
  - точки 3 и 4 соединяются линией по береговой линии водного объекта;
  - точки 4 и 5 соединяются прямой линией по акватории водного объекта.
  - точки 5 и 6 соединяются линией по береговой линии водного объекта;
  - точки 6 и 7 соединяются прямой линией по акватории водного объекта.
  - точки 7 и 8 соединяются линией по береговой линии водного объекта;
  - точки 8 и 9 соединяются прямой линией по акватории водного объекта;
  - точки 9 и 10 соединяются линией по береговой линии водного объекта;
  - точки 10 и 11 соединяются прямой линией по акватории водного объекта;
  - точки 11 и 12 соединяются линией по береговой линии водного объекта;
  - точки 12 и 13 соединяются прямой линией по акватории водного объекта;
  - точки 13 и 14 соединяются линией по береговой линии водного объекта;
  - точки 14 и 15 соединяются прямой линией по акватории водного объекта;
  - точки 15 и 16 соединяются линией по береговой линии водного объекта;
  - точки 16 и 17 соединяются прямой линией по акватории водного объекта;
  - точки 17 и 18 соединяются линией по береговой линии водного объекта;
  - точки 18 и 19 соединяются прямой линией по акватории водного объекта;
  - точки 19 и 20 соединяются линией по береговой линии водного объекта;
  - точки 20 и 1 соединяются прямой линией по акватории водного объекта;
  - за исключением участков суши.



Номер точки	Северная широта	Восточная долгота
1	69°11'38,9"	34°22'44,8"
2	69°12'13,7"	34°25'32,0"
3	69°12'14,2"	34°25'36,0"
4	69°13'12,8"	34°27'03,2"
5	69°13'13,1"	34°26'57,6"
6	69°13'25,5"	34°27'27,6"
7	69°13'26,6"	34°27'26,3"
8	69°14'00,9"	34°29'31,2"
9	69°13'59,2"	34°29'33,6"
10	69°14'58,8"	34°33'10,6"
11	69°15'01,3"	34°33'09,6"
12	69°15'06,4"	34°33'33,1"
13	69°15'05,9"	34°33'33,1"
14	69°14'28,1"	34°32'44,0"
15	69°14'26,9"	34°32'41,8"
16	69°13'11,5"	34°27'33,4"
17	69°13'9,9"	34°27'29,4"
18	69°12'04,9"	34°25'35,7"
19	69°12'00,7"	34°25'23,7"
20	69°11'39,0"	34°22'47,9"

## Белое море, Кандалакшский залив, остров Мосеево, 2



1. Площадь участка – 7,56 га.
2. Вид использования: промышленное рыболовство (добыча (вылов) анадромных видов рыб, предусмотренная статьей 29.1 Федерального закона от 20.12.2004 № 166-ФЗ «О рыболовстве и сохранении водных биологических ресурсов»).
3. Расположение: Терский район.
4. Система координат: WGS-84.
5. Описание границ рыболовного участка:  
- точки 1, 2, 3, 4, 5 и 1 последовательно соединяются прямой линией по акватории водного объекта.

Номер точки	Северная широта	Восточная долгота
1	66°33'40,0"	34°57'40,9"
2	66°33'50,2"	34°57'44,3"
3	66°33'55,4"	34°57'39,1"
4	66°33'56,5"	34°57'28,0"
5	66°33'40,0"	34°57'31,7"



Изменение в границы рыболовного участка № 21 «Имандра водохранилище  
1» Перечня рыболовных участков Мурманской области

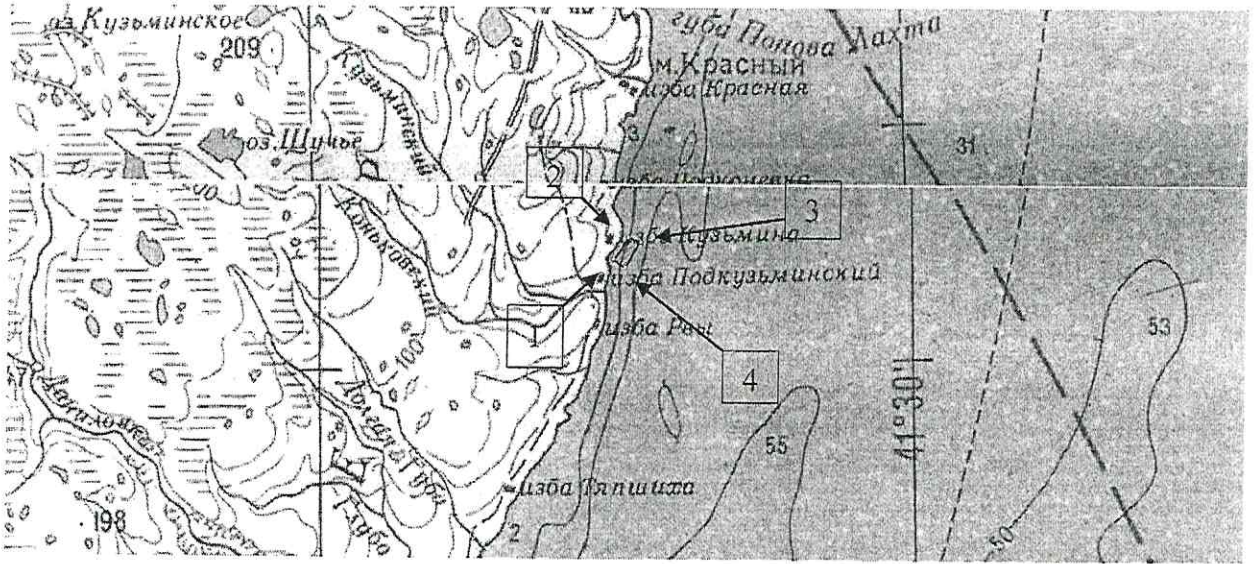


1. Площадь участка – 2326,8 га.
2. Вид использования: промышленное рыболовство.
3. Расположение: г. Апатиты с подведомственной территорией.
4. Система координат: WGS-84.
5. Описание границ рыболовного участка:
  - точки 1 и 2 соединяются прямой линией по акватории водного объекта;
  - точки 2 и 3 соединяются линией по береговой линии водного объекта;
  - точки 3, 4 и 5 соединяются прямой линией по акватории водного объекта;
  - точки 5 и 6 соединяются линией по береговой линии водного объекта;
  - точки 6, 7 и 8 соединяются прямой линией по акватории водного объекта;
  - точки 8 и 9 соединяются линией по береговой линии водного объекта;
  - точки 9 и 10 соединяются прямой линией по акватории водного объекта;
  - точки 10 и 11 соединяются линией по береговой линии водного объекта;
  - точки 11, 12, 13, 14 и 15 соединяются прямой линией по акватории водного объекта;
  - точки 15 и 16 соединяются линией по береговой линии водного объекта;
  - точки 16, 17 и 18 соединяются прямой линией по акватории водного объекта;
  - точки 18 и 19 соединяются линией по береговой линии водного объекта;
  - точки 19 и 20 соединяются прямой линией по акватории водного объекта;
  - точки 20 и 1 соединяются линией по береговой линии водного объекта;
  - за исключением участков суши.

1	67°33'50,1"	32°59'01,2"
2	67°35'10,7"	32°59'27,4"
3	67°35'31,0"	33°00'08,2"
4	67°35'48,2"	33°01'13,0"
5	67°36'18,9"	33°02'50,6"
6	67°36'40,6"	33°01'51,0"
7	67°37'08,7"	33°01'52,8"
8	67°37'37,4"	33°02'23,7"
9	67°37'59,5"	33°01'13,2"
10	67°38'13,0"	33°01'35,8"
11	67°38'33,8"	33°01'56,3"
12	67°39'46,3"	33°05'08,1"
13	67°39'32,7"	33°08'16,6"
14	67°38'57,2"	33°08'09,2"
15	67°38'21,6"	33°08'58,6"
16	67°36'21,0"	33°03'22,6"
17	67°35'41,2"	33°03'33,2"
18	67°35'31,2"	33°03'32,6"
19	67°34'17,6"	33°02'21,1"
20	67°33'42,2"	33°00'15,3"



Изменение границ рыболовного участка № 451 «Белое море, «Кузьмин»»  
Перечня рыболовных участков Мурманской области



1. Наименование: «Белое море, «изба Кузьмина»»
2. Площадь участка – 91,2 га.
3. Вид использования: промышленное рыболовство (добыча (вылов) анадромных видов рыб, предусмотренная статьей 29.1 Федерального закона от 20.12.2004 № 166-ФЗ «О рыболовстве и сохранении водных биологических ресурсов»).
4. Расположение: Ловозерский район.
5. Система координат: WGS-84.
6. Описание границ рыболовного участка:  
- точки 1, 2, 3, 4 и 1 последовательно соединяются прямой линией по акватории водного объекта.

Номер точки	Северная широта	Восточная долгота
1	66°51'57,6"	41°14'32,6"
2	66°52'53,9"	41°15'25,2"
3	66°52'51,9"	41°16'08,5"
4	66°51'51,2"	41°15'03,3"



ФЕДЕРАЛЬНАЯ СЛУЖБА ПО НАДЗОРУ В СФЕРЕ  
ПРИРОДОПОЛЬЗОВАНИЯ

**БАЛТИЙСКО-АРКТИЧЕСКОЕ  
МЕЖРЕГИОНАЛЬНОЕ УПРАВЛЕНИЕ  
ФЕДЕРАЛЬНОЙ СЛУЖБЫ  
ПО НАДЗОРУ В СФЕРЕ  
ПРИРОДОПОЛЬЗОВАНИЯ**

(Балтийско-Арктическое межрегиональное  
управление Росприроднадзора)

пр. Кольский, 24-а, г. Мурманск, 183032  
тел.: (8152) 250-915, факс (8152) 231-026

E-mail: rpn51@rpn.gov.ru  
ИНН/КПП 519012538/519001001

17.05.2023 № 03/3829  
на № 30-07/4639-СН от 12.05.2023

И.о. министра природных ресурсов,  
экологии и рыбного хозяйства  
Мурманской области

Носареву С.И.


e-mail: dolgolevec@gov-murman.ru

О рассмотрении проекта границ  
рыболовного участка

Уважаемый Сергей Иванович!

Балтийско-Арктическое межрегиональное управление Росприроднадзора,  
рассмотрев представленный Вами проект границ рыболовного участка № 5, замечаний и  
предложений не имеет.

Врио руководителя



Е.С. Чернятьева

Лозовой Денис Александрович,  
(815-2) 25-09-15 (доб. 212)





ФЕДЕРАЛЬНАЯ СЛУЖБА ПО НАДЗОРУ В СФЕРЕ  
ПРИРОДОПОЛЬЗОВАНИЯ

**БАЛТИЙСКО-АРКТИЧЕСКОЕ  
МЕЖРЕГИОНАЛЬНОЕ УПРАВЛЕНИЕ  
ФЕДЕРАЛЬНОЙ СЛУЖБЫ  
ПО НАДЗОРУ В СФЕРЕ  
ПРИРОДОПОЛЬЗОВАНИЯ**

(Балтийско-Арктическое межрегиональное  
управление Росприроднадзора)

пр. Кольский, 24-а, г. Мурманск, 183032  
тел.: (8152) 250-915, факс (8152) 231-026

E-mail: [rpn51@rpn.gov.ru](mailto:rpn51@rpn.gov.ru)

ИНН/КПП 519012538/519001001

**12.05.2023** № **03/3726**

на № 30-07/4148-3С от 27.04.2023

Министру природных ресурсов,  
экологии и рыбного хозяйства  
Мурманской области

Середа З.В.

e-mail: [dolgolevec@gov-murman.ru](mailto:dolgolevec@gov-murman.ru)

О рассмотрении проекта границ  
рыболовных участков

Уважаемая Зинаида Вячеславовна!

Балтийско-Арктическое межрегиональное управление Росприроднадзора,  
рассмотрев представленные Вами проекты границ 8 рыболовных участков, замечаний и  
предложений не имеет.

Врио руководителя



Е.С. Чернятьева

Лозовой Денис Александрович,  
(815-2) 25-09-15 (доб. 212)



МИНИСТЕРСТВО ОБОРОНЫ  
РОССИЙСКОЙ ФЕДЕРАЦИИ  
(МИНОБОРОНЫ РОССИИ)

**ШТАБ  
СЕВЕРНОГО ФЛОТА**

г. Североморск, Мурманская обл., 184604

«25» мая 2023 г. № 32/6/ 811

На № 30-07/4588-СН от 12.05.2023 г.

Министерство природных ресурсов, экологии и рыбного хозяйства Мурманской области
Входящий № <u>30/9047</u>
« <u>22</u> » <u>06</u> 20 <u>23</u> г.

Министру природных ресурсов, экологии  
и рыбного хозяйства Мурманской области  
С.И. Носареву

пр. Кольский, д. 1 г. Мурманск, 183032,  
тел.: 8 (8152) 48-68-51, 48-68-52,  
факс: 8(8152) 27-01-71  
e-mail: mpr@gov-murman.ru

*О рассмотрении границ рыболовных участков*

Уважаемый Сергей Иванович!

На Ваш исх. от 12.05.2023 г. № 30-07/4588-СН о рассмотрении границ рыболовных участков Мурманской области, сообщаю, что штаб Северного флота согласовывает проекты границ рыболовных участков в представленных координатах без замечаний и предложений.

С Уважением,

Врио начальника штаба Северного флота

А.В. Харчиков





МИНИСТЕРСТВО ОБОРОНЫ  
РОССИЙСКОЙ ФЕДЕРАЦИИ  
(МИНОБОРОНЫ РОССИИ)

**ШТАБ  
СЕВЕРНОГО ФЛОТА**

г. Североморск, Мурманская обл., 184604

« 10 » мая 2023 г. № 32/6/ 1849

На № 30-07/4149-ЗС от 27.04.2023 г.

*О рассмотрении границ рыболовных участков*

Министру природных ресурсов, экологии  
и рыбного хозяйства Мурманской области  
З.В. Серeda

пр. Кольский, д. 1 г. Мурманск, 183032,  
тел.: 8 (8152) 48-68-51, 48-68-52,  
факс: 8(8152) 27-01-71  
e-mail: mpr@gov-murman.ru

Министерство природных ресурсов, экологии и рыбного хозяйства Мурманской области
Входящий № 30/4279
« 16 » 05 20 23 г.

Уважаемая Зинаида Вячеславовна!

На Ваш исх. от 27.04.2023 г. № 30-07/4149-ЗС о рассмотрении границ рыболовных участков Мурманской области сообщая, что штаб Северного флота согласовывает проекты границ рыболовных участков в представленных координатах без замечаний и предложений.

С Уважением,

Врио начальника штаба Северного флота

А.В. Харчиков



Экз. № 1

ФЕДЕРАЛЬНАЯ  
СЛУЖБА БЕЗОПАСНОСТИ  
РОССИЙСКОЙ ФЕДЕРАЦИИ  
(ФСБ России)

Министру природных ресурсов,  
экологии и рыбного хозяйства  
Мурманской области

УФСБ РОССИИ  
ПО МУРМАНСКОЙ ОБЛАСТИ

З.В. Серede

04.10.2023 № 4/18066  
просп. Ленина, д. 33, г. Мурманск, 183038  
тел. (8152) 45-40-76, факс (8152) 47-70-75  
e-mail: mурmansk@fsb.ru

просп. Кольский, д. 1,  
г. Мурманск, 183032

О рассмотрении границ  
рыболовных участков  
(на № 30-07/4148-СН от 27.04.2023)

Уважаемая Зинаида Вячеславовна!

Управлением в рамках подготовки к заседанию Комиссии по определению границ рыболовных участков Мурманской области рассмотрены материалы по указанной тематике. Замечаний и предложений к представленным проектам не имеем.

С уважением,

Заместитель начальника Управления

В.В. Маковой





Экз. № 1

ФЕДЕРАЛЬНАЯ  
СЛУЖБА БЕЗОПАСНОСТИ  
РОССИЙСКОЙ ФЕДЕРАЦИИ  
(ФСБ России)

Министру природных ресурсов,  
экологии и рыбного хозяйства  
Мурманской области

УФСБ РОССИИ  
ПО МУРМАНСКОЙ ОБЛАСТИ

З.В. Серее

04.10.2023 № 9/18065  
просп. Ленина, д. 33, г. Мурманск, 183038  
тел: (8152) 45-40-76, факс: (8152) 47-70-73  
e-mail: murmansk@fsb.ru

просп. Кольский, д. 1,  
г. Мурманск, 183032

О рассмотрении границ  
рыболовных участков  
(на № 30-07/4639-СН от 12.05.2023)

Уважаемая Зинаида Вячеславовна!

Управлением в рамках подготовки к заседанию Комиссии по определению границ рыболовных участков Мурманской области рассмотрены материалы по указанной тематике. Замечаний и предложений к представленным проектам не имеем.

С уважением,

Заместитель начальника Управления

В.В. Маковой

ФЕДЕРАЛЬНАЯ СЛУЖБА  
ГОСУДАРСТВЕННОЙ РЕГИСТРАЦИИ,  
КАДАСТРА И КАРТОГРАФИИ  
(РОСРЕЕСТР)

Управление Федеральной службы  
государственной регистрации, кадастра и  
картографии по Мурманской области  
(Управление Росреестра по Мурманской области)

183025, г. Мурманск, ул. Полярные Зори, 22  
тел. (8152) 56-70-01  
E-mail: [51\\_upr@rosreestr.ru](mailto:51_upr@rosreestr.ru)  
<http://rosreestr.gov.ru>

И.о. министра природных ресурсов,  
экологии и рыбного хозяйства  
Мурманской области

Носареву С.И.

[dolgolevec@gov-murman.ru](mailto:dolgolevec@gov-murman.ru)

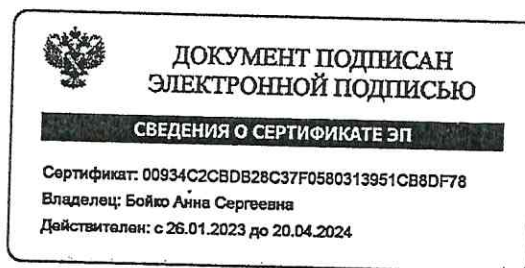
от 18.05.2023 № 04209/23  
на № 30-07/4639-СН 12.05.2023

О рассмотрении проекта границ  
рыболовного участка

Уважаемый Сергей Иванович!

Управление Федеральной службы государственной регистрации, кадастра и картографии по Мурманской области рассмотрело проект границ рыболовного участка № 5 расположенного - Белое море, Кандалакшский залив, остров Мосеево, 2, направленного в адрес Управления письмом от 12.05.2023г. № 30-07/4639-СН, и сообщает, что к координатному описанию границ проектируемого рыболовного участка, его расположению, а также в отношении наименования рыболовного участка Управление замечаний и предложений не имеет.

Руководитель



А.С. Бойко



ФЕДЕРАЛЬНАЯ СЛУЖБА  
ГОСУДАРСТВЕННОЙ РЕГИСТРАЦИИ,  
КАДАСТРА И КАРТОГРАФИИ  
(РОСРЕЕСТР)

Управление Федеральной службы  
государственной регистрации, кадастра и  
картографии по Мурманской области  
(Управление Росреестра по Мурманской области)

183025, г. Мурманск, ул. Полярные Зори, 22  
тел. (8152) 56-70-01  
E-mail: [51\\_upr@rosreestr.ru](mailto:51_upr@rosreestr.ru)  
<http://rosreestr.gov.ru>

Министру природных ресурсов,  
экологии и рыбного хозяйства  
Мурманской области

Серееде З.В.

[dolgolevec@gov-murman.ru](mailto:dolgolevec@gov-murman.ru)

от 10.05.2023 № 03937/23  
на № 30-07/4148-3С 27.04.2023

О рассмотрении проектов границ  
рыболовных участков

Уважаемая Зинаида Вячеславовна!

Управление Федеральной службы государственной регистрации, кадастра и картографии по Мурманской области рассмотрело проекты границ рыболовных участков, размещенные на сайте Министерства природных ресурсов, экологии и рыбного хозяйства Мурманской области по адресу: <https://mpr.gov-murman.ru/perechen-proektov-glu.pdf> (Информация к заседанию Комиссии по определению границ рыболовных участков Мурманской области от 05.2023 № 3), и сообщает следующее.

Согласно требованиям пункта 2 статьи 10 ФЗ №152 от 18.12.1997 «О наименованиях географических объектов» в целях обеспечения единообразного и устойчивого употребления в Российской Федерации наименований географических объектов и сохранения указанных наименований создан Государственный каталог географических названий. Работы по созданию Государственного каталога географических названий и его ведение выполняет уполномоченный федеральный орган исполнительной власти либо на основании акта Правительства Российской Федерации публично-правовая компания, созданная в соответствии с Федеральным законом "О публично-правовой компании "Роскадастр".

Данный каталог размещен на сайте ППК "Роскадастр" в открытом доступе по ссылке (<https://kadastr.ru/services/gosudarstvennyy-katalog-geograficheskikh-nazvaniy/>).

Согласно реестру зарегистрированных в Государственном каталоге географических наименований объекты в районе которых проектируются

рыболовные участки №№ 2, 4, а также требующий внесения изменений в границы участок №451, имеют следующие географические названия: ручей Макеевский, река Типановка, изба Кузьмина. В целях однозначного понимания местоположения рыболовных участков и единообразного и устойчивого употребления наименований географических объектов необходимо внести исправления в представленные документы.


Кроме того, обращаем Ваше внимание, что в соответствии с пунктом 1 статьи 11 ФЗ №152 от 18.12.1997 наименования географических объектов как составная часть исторического и культурного наследия народов Российской Федерации охраняются государством. Произвольная замена одних наименований географических объектов другими, употребление искаженных наименований географических объектов не допускаются.

К координатному описанию границ проектируемых рыболовных участков, их расположению, а также в отношении наименований остальных проектируемых рыболовных участков Управление замечаний и предложений не имеет.

Также Управление просит дополнительно ввести в состав Комиссии по определению границ рыболовных участков Мурманской области специалиста-эксперта отдела землеустройства, мониторинга земель, кадастровой оценки недвижимости, геодезии и картографии Управления Федеральной службы государственной регистрации, кадастра и картографии по Мурманской области Виноградова Александра Ивановича.

Приложение: скан-копии страниц реестра.

И.о. руководителя



Э.А. Кукунова





Федеральное агентство по рыболовству  
Полярный филиал федерального государственного  
бюджетного научного учреждения  
«ВСЕРОССИЙСКИЙ НАУЧНО-ИССЛЕДОВАТЕЛЬСКИЙ  
ИНСТИТУТ РЫБНОГО ХОЗЯЙСТВА И ОКЕАНОГРАФИИ»

Полярный филиал ФГБНУ «ВНИРО»  
(«ПИНРО» им. Н.М. Книповича)

ОГРН 1157746053431. ИНН 7708245723  
Россия, 183038, г. Мурманск, Академика Книповича, 6  
Тел.: +7 (8152) 47-31-81, 40-26-01 Факс: +7 (8152) 47-33-31  
E-mail: pinro@vniro.ru

15.05.2023 № 15/1512  
На № 30-07/4639-СН от 12.05.2023


О проекте границ рыболовных участков

И. о. министра Министерства  
природных ресурсов, экологии и  
рыбного хозяйства  
Мурманской области

С.И. Носареву

183032, г. Мурманск, пр. Кольский,  
д. 1

e-mail: [dolgolevec@gov-murman.ru](mailto:dolgolevec@gov-murman.ru)



Уважаемый Сергей Иванович!

На Ваш запрос от 12.05.2023 г. № 30-07/4639-СН направляем заключение  
Полярного филиала ФГБНУ «ВНИРО» по проекту границы рыболовного участка в  
Мурманской области.

Приложение: Заключение на 1 л в 1 экз.

Руководитель филиала

В.А. Мухин



Федеральное агентство по рыболовству  
Полярный филиал федерального государственного  
бюджетного научного учреждения  
«ВСЕРОССИЙСКИЙ НАУЧНО-ИССЛЕДОВАТЕЛЬСКИЙ  
ИНСТИТУТ РЫБНОГО ХОЗЯЙСТВА И ОКЕАНОГРАФИИ»

Полярный филиал ФГБНУ «ВНИРО»  
(«ПИНРО» им. Н.М. Книповича)

ОГРН 1157746053431. ИНН 7708245723  
Россия, 183038, г. Мурманск, Академика Книповича, 6  
Тел.: +7 (8152) 47-31-81, 40-26-01 Факс: +7 (8152) 47-33-31  
E-mail: pinro@vniro.ru

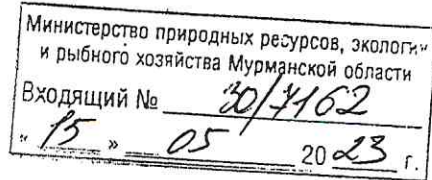
03.05.2023 № 15/1418  
На № 30-07/4148-3С от 27.04.2023

О проекте границ рыболовных участков

Министру природных ресурсов,  
экологии и рыбного хозяйства  
Мурманской области

З.В. Серede

e-mail: [dolgolevec@gov-murman.ru](mailto:dolgolevec@gov-murman.ru)



Уважаемый Зинаида Вячеславовна!

На Ваш запрос от 27.04.2023 г. № 30-07/4148-3С направляем заключение Полярного филиала ФГБНУ «ВНИРО» по проекту границ рыболовных участков в Мурманской области.

Приложение: Заключение на 2 л в 1 экз.

С уважением,

И.о. руководителя филиала


К.М. Соколов



**Заключение Полярного филиала ФГБНУ «ВНИРО» к проекту границ рыболовных участков Мурманской области 05.2023 №:**

№	Название участка	Площадь участка, га	Длина участка, км	Вид использования	Заключение
1	Серебрянское водохранилище	173,3	-	Промышленное рыболовство	<p>Участок расположен в Серебрянском водохранилище (нижнее), образованном в 1970-1972 гг. на р. Воронья площадью Серебрянской ГЭС-2. Площадь водного зеркала 25,5 км<sup>2</sup>, длина 19 км, наибольшая ширина 1,5 км, наибольшая глубина 62 м. В водохранилище осуществляется сброс воды из Серебрянского водохранилища (верхнее) через плотину ГЭС-1. Площадь водного зеркала верхнего водохранилища при НПУ составляет 237 км<sup>2</sup>, длина 100 км, максимальная ширина 20 км, наибольшая глубина 60 м.</p> <p>В число промысловых видов иктиофауны Серебрянских водохранилищ (верхне входят кумжа, ряпушка, сиг, хариус, щука, налим, окунь. По экспертной оценке запасы промысловых рыб Серебрянского водохранилища (верхнее) позволяют добывать до 15 т в год. Иктиофауна и состояние запасов водных биологических ресурсов в Серебрянском водохранилище (нижнее) не изучались.</p>
2	Белое море, ручей Макеевский	592,1	-	Промышленное рыболовство, добыча (вылов) анадромных видов рыб, предусмотренная статьей 29.1 Федерального закона от 20.12.2004 № 166-ФЗ «О рыболовстве и сохранении водных биологических ресурсов»	<p>Участок пригоден для добычи (вылова) пресноводных видов рыб.</p> <p>Участок пригоден для добычи (вылова) горбуши. Ограничения по срокам начал и завершения добычи (вылова) горбуши – 01 июня и 31 августа соответственно.</p>
3	Имандровское водохранилище 2	274,7	-	Промышленное рыболовство	<p>Участок расположен в Имандровском водохранилище, самом крупном водном объекте Мурманской области, образованном в 1934 г. после зарегулирования р. Нива. Длина водохранилища 109 км, наибольшая ширина 18,7 км, площадь с островами 880 км<sup>2</sup>. Водоем состоит из трех в значительной степени обособленных плесов: Большой, Экостровской и Бабинской Имандры, соединяющихся между собой узкими проливами – салмами.</p> <p>Рыболовный участок расположен в центральном районе Экостровской Имандры площадь водного зеркала которой составляет 362 км<sup>2</sup>.</p> <p>К промысловым видам рыб в Имандровском водохранилище относятся кумжа, голец, хариус, сиг, ряпушка, корюшка, щука, окунь, налим. Запасы ВБР активно используются рыбаками-любителями и промыслом. Состояние запасов позволяет</p>

					<p>добывать на Иmandровском водохранилище до 55 т рыбы в год. Рекомендованные объемы добычи (вылова) ВБР следует распределять по промысловым районам пропорционально их площади.</p> <p>Участок пригоден для добычи (вылова) пресноводных видов рыб.</p> <p>Участок расположен между устьем р. Типановка и ее истоком из оз. Иваръявр.</p> <p>В число промысловых видов ихтиофауны входят атлантический лосось (семга) и горбуша - между устьем реки и водопадом, расположенным в 1,5 км выше по течению, а также кумжа (форель), голец арктический и налим - на всем протяжении участка.</p> <p>Участок пригоден для организации любительского лова анадромных и пресноводных видов рыб.</p>
4	Река Типановка	247,7	-	Любительское рыболовство	
5	№ 21 Имандра водохранилище 1	2326,8	-	Промышленное рыболовство	<p>Иmandровское водохранилище - самый крупный водный объект Мурманской области. Образовано в 1934 г. при зарегулировании р. Нива. Длина водохранилища составляет 109 км, наибольшая ширина - 18,7 км, площадь с островами - 880 км<sup>2</sup>. Водоем состоит из трех в значительной степени обособленных плесов: Большой, Экостровской и Бабинской Имандры, соединяющихся между собой узкими проливами - салмами.</p> <p>Рыболовный участок расположен в Большой и Экостровской Имандре, а также в проливе, соединяющем эти части Иmandровского водохранилища.</p> <p>К промысловым видам рыб в Иmandровском водохранилище относятся кумжа, голец, хариус, сиг, ряпушка, корюшка, щука, окунь, налим. Запасы ВБР активно используются рыбаками-любителями и промыслом. Состояние запасов позволяет добывать на Иmandровском водохранилище до 55 т рыбы в год.</p> <p>Рекомендованные объемы добычи (вылова) ВБР следует распределять по промысловым районам пропорционально их площади.</p>
	№ 451 Белое море, «изба Кузьмина»	91,2	-	Промышленное рыболовство, добыча (вылов) анадромных видов рыб, предусмотренная статьей 29.1 Федерального закона от 20.12.2004 № 166-ФЗ «О рыболовстве и сохранении водных биологических ресурсов»	<p>Участок пригоден для добычи (вылова) пресноводных видов рыб.</p> <p>Участок пригоден для добычи (вылова) горбуши. Ограничения по срокам начала и завершения добычи (вылова) горбуши - 01 июня и 31 августа соответственно.</p>



А.В. Ткаченко

Заведующий лабораторией биоресурсов внутренних водоемов ЦВБ