



ФЕДЕРАЛЬНАЯ СЛУЖБА ПО НАДЗОРУ В СФЕРЕ  
ПРИРОДОПОЛЬЗОВАНИЯ

**БАЛТИЙСКО-АРКТИЧЕСКОЕ  
МЕЖРЕГИОНАЛЬНОЕ УПРАВЛЕНИЕ  
ФЕДЕРАЛЬНОЙ СЛУЖБЫ  
ПО НАДЗОРУ В СФЕРЕ  
ПРИРОДОПОЛЬЗОВАНИЯ**

(Балтийско-Арктическое межрегиональное управление  
Росприроднадзора)

пр. Кольский, 24-а г. Мурманск, 183032  
тел.: (8152) 250-915 факс (8152) 231-026  
E-mail: [rpn51@rpn.gov.ru](mailto:rpn51@rpn.gov.ru)  
ИНН/КПП 5190129538/519001001

21.07.2021 № 03/6751  
На 30-07/6315-СА от 15.07.2021

Министру природных ресурсов,  
экологии и рыбного хозяйства  
Мурманской области

Абаринову С.Н.

E-mail: [mpr@gov-murman.ru](mailto:mpr@gov-murman.ru)


О рассмотрении проектов границ  
рыболовных участков

Уважаемый Сергей Николаевич!

Балтийско-Арктическое межрегиональное управление Росприроднадзора (далее - Управление) по результатам рассмотрения проектов границ рыболовных участков, прилагаемых к письму от 15.07.2021 30-07/6315-СА, сообщает следующее.

По представленным проектам границ рыболовных участков, Управление замечаний и предложений не имеет.

Руководитель



С.С. Попов

исп. Епихов Андрей Алексеевич,  
(815-2) 25-09-33



МУРМАНСКАЯ ОБЛАСТЬ

АДМИНИСТРАЦИЯ  
КОЛЬСКОГО РАЙОНА

пр. Советский, 50, г. Кола, Мурманская обл.,  
184381

тел. 8(81553) 33-347, факс: 8(81553) 33-347  
E-mail: adm@akolr.gov-murman.ru

от 22.02.2021 № 02-14/4157-20  
на № \_\_\_\_\_ от \_\_\_\_\_

Министерство природных ресурсов,  
экологии и рыбного хозяйства  
Мурманской области

Министру  
С.Н. Абаринову

пр. Кольский, д. 1,  
г. Мурманск, 183032

E-mail: dolgolevec@gov-murman.ru

**«О рассмотрении проектов границ  
рыболовных участков»**

Уважаемый Сергей Николаевич!

Администрация Кольского района на Ваш запрос (вх. № 5039 от 19.07.2021 г.) о рассмотрении проектов границ рыболовных участков для осуществления организации любительского рыболовства в акватории Баренцева моря (№ 1 - губа Териберка 3, № 2 - о. Малый Олений, № 3 - губа Медвежья) в границах муниципального образования Кольский район, сообщает об отсутствии замечаний к вышеуказанным проектам границ рыболовных участков.

Глава администрации

А.П. Лихолат

Ивакина Елена Михайловна,  
отдел земельных отношений УЗР Кольского района,  
ведущий специалист  
(81553) 3-57-56, kumr\_zem@akolr.gov-murman.ru

# АДМИНИСТРАЦИЯ ТЕРСКОГО РАЙОНА

ул. Дзержинского, д.42, п.г.т. Умба, Терский район, Мурманская область, 184703  
тел./факс (815-59) 5-04-45 приёмная, факс (815-59) 5-06-68, e-mail: terskibereg@com.mels.ru  
ОКПО 04034852, ОГРН 1025100536317, ИНН/КПП 5111000809/511101001

21.07.2021

№ 3445

На № 30-07/6349-СА от 15.07.2021

Министерство природных ресурсов,  
экологии и рыбного хозяйства  
Мурманской области  
Абаринову С.Н.

183032, г. Мурманск, пр. Кольский, д. 1

*Предоставление информации*

Рассмотрев материалы к заседанию Комиссии по определению границ рыболовных участков Мурманской области 08.2021 №3, сообщаю об отсутствии замечаний и предложений к представленным материалам.


Информация направлена на адрес электронной почты [dolgolevec@gov-murman.ru](mailto:dolgolevec@gov-murman.ru) с последующим досылком на бумажном носителе.

Глава администрации  
Терского района



Н.А. Самойленко

*Бычкова М.Г.,  
(81559) 5-13-79*



Федеральное агентство по рыболовству  
Государственный научный центр Российской Федерации  
«Всероссийский научно-исследовательский институт  
рыбного хозяйства и океанографии»

Полярный филиал ФГБНУ «ВНИРО»  
(«ПНИРО» им. Н.М. Книповича)

ОГРН 1157796055451 ИНН 7700245725  
Рос. авт. № 70738. г. Мурманск, Академический пр. 5  
Тел: +7 (8152) 47 51 31 факс: +7 (8152) 47 53 31  
e-mail: pniro@vniro.ru

*21.07.2021 № 15/2598 м*

на № 30-07/6344-СА от 15.07.2021

*О подготовке заключения ПНИРО*

Уважаемый Сергей Николаевич!

На Ваш от 15.07.2021 г. № 30-07/6344-СА направляем заключение Полярного филиала ФГБНУ «ВНИРО» к проекту границ рыболовных участков Мурманской области 08.2021 № 3.

Приложение: Заключение на 2 л в 1 экз.

И.о. руководителя филиала

А.Л. Карсаков

Ткаченко А.В.  
40 26 00 +1231  
Стецько А.В.  
40 26 35

**Заключение Полярного филиала ФГБНУ «ВНИРО» к проекту границ  
рыболовных участков Мурманской области 08.2021 № 3**


№	Название участка	Площадь участка, га	Вид использования	Заключение
1	Баренцево море, губа Териберка 3	276,2	Организация любительского рыболовства	Пригоден для организации любительского рыболовства
2	Баренцево море, о. Малый Олений	341,32	Организация любительского рыболовства	Пригоден для организации любительского рыболовства
3	Баренцево море, губа Медвежья	111,2	Организация любительского рыболовства	Пригоден для организации любительского рыболовства
4	Белое море, Кандалакшский залив, Ройма (изба Ройма)	4,1	Промышленное рыболовство	Пригоден для осуществления промышленного рыболовства
5	Белое море, Кандалакшский залив, губа Оленца	43,1	Промышленное рыболовство	Пригоден для осуществления промышленного рыболовства
6	Участок Имандровского водохранилища	3714,3	Промышленное рыболовство	Пригоден для осуществления промышленного рыболовства
7	Оз. Ловозеро, участок 1	13,28	Рыболовство в целях обеспечения ведения традиционного образа жизни и осуществления традиционной хозяйственной деятельности коренных малочисленных народов Севера, Сибири и Дальнего Востока Российской Федерации	Пригоден для осуществления традиционного рыболовства
8	Оз. Ловозеро, участок 2	39,84	Рыболовство в целях обеспечения ведения традиционного образа жизни и осуществления традиционной хозяйственной деятельности коренных малочисленных народов Севера, Сибири и Дальнего Востока Российской Федерации	Пригоден для осуществления традиционного рыболовства
9	Оз. Ловозеро, участок 3	45,47	Рыболовство в целях обеспечения ведения традиционного образа жизни и осуществления традиционной хозяйственной деятельности коренных малочисленных народов Севера, Сибири и Дальнего Востока Российской Федерации	Пригоден для осуществления традиционного рыболовства
10	Оз. Ловозеро, участок 4	45,47	Рыболовство в целях обеспечения ведения традиционного образа жизни и осуществления традиционной хозяйственной деятельности коренных малочисленных народов Севера, Сибири и Дальнего Востока Российской Федерации	Пригоден для осуществления традиционного рыболовства

11	Оз. Куможье	247,88	Рыболовство в целях обеспечения ведения традиционного образа жизни и осуществления традиционной хозяйственной деятельности коренных малочисленных народов Севера, Сибири и Дальнего Востока Российской Федерации	Пригоден для осуществления традиционного рыболовства
12	Белое море, Кандалакшский залив, м. Лудошный 2	265,88	Рыболовство в целях обеспечения ведения традиционного образа жизни и осуществления традиционной хозяйственной деятельности коренных малочисленных народов Севера, Сибири и Дальнего Востока Российской Федерации	Пригоден для осуществления традиционного рыболовства
13	Белое море, Кандалакшский залив, губа Падан 2	265,88	Промышленное рыболовство	Пригоден для осуществления промышленного рыболовства

Заведующий лабораторией биоресурсов  
внутренних водоемов ЦВБ

Заведующий лабораторией морских биоресурсов  
ЦВБ, к.б.н.

 А.В. Ткаченко

 А.В. Стесько



ФЕДЕРАЛЬНАЯ СЛУЖБА ГОСУДАРСТВЕННОЙ  
РЕГИСТРАЦИИ,  
КАДАСТРА И КАРТОГРАФИИ  
(РОСРЕЕСТР)

Управление Федеральной службы  
государственной регистрации, кадастра и  
картографии по Мурманской области  
(Управление Росреестра по Мурманской области)

183025, г. Мурманск, ул. Полярные Зори, 22  
тел. 47-72-94, факс 45-52-79  
E-mail: [51\\_upr@rosreestr.ru](mailto:51_upr@rosreestr.ru)  
<http://www.rosreestr.gov.ru>

21.07.2021 08611№21  
На № 30-07/6342-СА от 15.07.2021

Министру природных ресурсов,  
экологии и рыбного хозяйства  
Мурманской области

С.Н. Абаринovu


[dolgolevec@gov-murman.ru](mailto:dolgolevec@gov-murman.ru)

О рассмотрении  
границ рыболовных участков

Уважаемый Сергей Николаевич!

Управление Федеральной службы государственной регистрации, кадастра и картографии по Мурманской области (далее Управление Росреестра по Мурманской области) рассмотрело проекты границ рыболовных участков, размещенные на сайте Министерства природных ресурсов, экологии и рыбного хозяйства Мурманской области по адресу: <https://mpr.gov-murman.ru/activities/napravleniya/RHK/rpu1-docs/perechen.php> (Информация о заседании Комиссии по определению границ рыболовных участков 08.2021 №3), и сообщает, что не имеет замечаний и предложений к представленным материалам.

Руководитель



А.С. Бойко



ФЕДЕРАЛЬНОЕ АГЕНТСТВО  
ПО РЫБОЛОВСТВУ

Федеральное государственное бюджетное  
учреждение

«Главное бассейновое управление по  
рыболовству и сохранению  
водных биологических ресурсов»

(ФГБУ «Главрыбвод»)

Мурманский филиал

183038, Мурманск, ул. Коминтерна д.7  
тел. 8 (8152) 45-86-78

e-mail: [priemnaya@murm.glavrybvod.ru](mailto:priemnaya@murm.glavrybvod.ru)

Сайт: [grv51.ru](http://grv51.ru)

ОКПО 06524017 ОГРН 1037739477764

ИНН 7708044880 КПП 519043001

21.07.2021 № 960-04  
на № 30-07/6328-СА от 15.07.2021

Министерство природных ресурсов,  
экологии и рыбного хозяйства  
Мурманской области

183006, г. Мурманск,  
пр.Ленина,75

Министру

Абаринову С.Н.

[dolgolevec@gov-murman.ru](mailto:dolgolevec@gov-murman.ru)

Предложения по определению границ РЛУ

Уважаемый Сергей Николаевич!

Мурманский филиал ФГБУ «Главрыбвод» направляет свои предложения по проектам границ рыболовных участков и считает следующее:

1. По проекту РЛУ на Имандровском вдхр. (№ 6) считаем нецелесообразным формирование данного РЛУ в таких больших границах.
2. По остальным проектам РЛУ замечаний и предложений не имеется.

И.о. заместителя начальника учреждения-  
начальника филиала

Э.В.Жданова

Гапоник К.М.  
(8152) 22-57-88





Некоммерческая организация

**Ассоциация прибрежных рыбопромышленников**

**и фермерских хозяйств Мурманска**

Association of the coastal fishing industrialists and farms of Murman

183010, г. Мурманск, ул. Фрунзе, дом 39, тел/факс: (8152) 254860, E-mail: coastmurman@gmail.com

21 июля 2021 г.

исх. № 21/071

**Министерство  
природных ресурсов, экологии и  
рыбного хозяйства  
Мурманской области  
С. Н. Абарин**

На исх. № 30-07/6325-СА от 15.07.2021  
О рассмотрении проектов границ  
рыболовных участков

Уважаемый Сергей Николаевич!

На Ваш исх. № 30-07/6325-СА от 15.07.2021 года "О рассмотрении проектов границ рыболовных участков" сообщая, что некоммерческая организация "Ассоциация прибрежных рыбопромышленников и фермерских хозяйств Мурманска" замечаний и предложений по вопросу формирования участков (проект от 08.2021 № 3) не имеет, при условии включения в договор предоставления свободного доступа в границы участков граждан, для любительского рыболовства.

С уважением,

Член комиссии по определению границ рыболовных участков,  
Помощник руководителя НО АПРФХМ

М. Готовиц



ФЕДЕРАЛЬНАЯ  
СЛУЖБА БЕЗОПАСНОСТИ  
РОССИЙСКОЙ ФЕДЕРАЦИИ  
(ФСБ России)

**УФСБ РОССИИ  
ПО МУРМАНСКОЙ ОБЛАСТИ**

*17.07.21 № 4/39193*  
просп. Ленина, д. 33, г. Мурманск, 183038  
тел. (8152) 45-40-76, факс (8152) 47-70-75  
e-mail: [murmansk@fsb.ru](mailto:murmansk@fsb.ru)

Министру природных ресурсов, экологии и  
рыбного хозяйства Мурманской области  
С.Н. Абаринову

просп. Кольский, д. 1, г. Мурманск, 183032

О рассмотрении проектов границ  
рыбоводных участков  
(на № 30-07/6345-СА от 15.07.2021)


Уважаемый Сергей Николаевич!

Замечаний и предложений к представленным материалам проектов границ  
рыболовных участков Управление не имеет.

Начальник Управления

*А.Н. Каширский*

А.Н. Каширский





ИСПОЛНИТЕЛЬНО-РАСПОРЯДИТЕЛЬНЫЙ ОРГАН ГОРОДА МОНЧЕГОРСКА  
Администрация муниципального образования город Мончегорск  
с подведомственной территорией  
**(АДМИНИСТРАЦИЯ города МОНЧЕГОРСКА)**

Местоположение: 171000, Мончегорск, Мурманская область, ул. Свободы, д. 18  
Телефон: (81536) 3-0034 (факс: 3-0036), электронная почта: info@monchegorsk-adm.ru  
Общероссийский классификатор объектов административно-территориального устройства

№ 30-07.6402-СА от 16.07.2021

Министру  
Министерства природных ресурсов,  
экологии и рыбного хозяйства  
Мурманской области  
Абаринову С.Н.

**Уважаемый Сергей Николаевич!**

Администрация города Мончегорска рассмотрела представленные материалы и возражает против определения границ рыболовных участков под промышленное рыболовство в акватории Имандровского водохранилища по следующим причинам:

1. Акватория Имандровского водохранилища является местом традиционного отдыха мончегорцев, здесь осуществляется массовый любительский лов рыбы, производство охоты на водоплавающую дичь, а по берегам осуществляется сбор ягод и грибов. Определение и создание рыболовных участков на акватории оз. Имандра приведет к ограничению в использовании водными объектами общего пользования и конфликту интересов жителей области.

2. Указанный участок перекрывает сезонные пути миграции рыбы из акватории Большой Имандры обитателей ихтиофауны, в том числе ценных рыбных пород таких как: сиг, кумжа и голец.

3. Осуществление промышленного рыболовства крайне негативно может повлиять на состояние водных ресурсов оз. Имандра, повлечь массовое истребление обитателей ихтиофауны.

И.о. главы администрации города

Р.А. Терехов



# ОПОРА РОССИИ

МУРМАНСКОЕ РЕГИОНАЛЬНОЕ ОТДЕЛЕНИЕ ОБЩЕРОССИЙСКОЙ ОБЩЕСТВЕННОЙ ОРГАНИЗАЦИИ МАЛОГО И СРЕДНЕГО ПРЕДПРИНИМАТЕЛЬСТВА

Исх. № от 27.07.2021 г.

На № 30-07/6314-СА от 15.07.2021 г.

Министру  
Природных ресурсов, экологии и рыбного хозяйства  
Мурманской области  
Абаринovu С.Н.

## Уважаемый Сергей Николаевич!

Мурманское региональное отделение общероссийской общественной организации «ОПОРА РОССИИ» с марта по июнь 2021 года активно работало в рабочей группе, созданной по указанию Росрыболовства, для предупреждения возможных социальных конфликтов с рыбаками-любителями при формировании рыболовных участков для осуществления товарной аквакультуры.

Недопущение возможных социальных конфликтов с рыбаками-любителями является важной задачей как в масштабах всей России, так и Северного рыбохозяйственного бассейна, в частности.

Представленные проекты границ рыболовных участков (к заседанию Комиссии по определению границ рыболовных участков Мурманской области 08.2021 № 3) создают возможность для социальных конфликтов с рыбаками-любителями:

### Участок № 1

Перекрывает место традиционного промысла тресковых (район пушек – от Пушек до Долгой) местными рыбаками-любителями с. Териберка и Лодейное. Чтобы избежать социального конфликта с местными рыбаками-любителями, рекомендуем сместить границы участка в губу Долгую.

### Участок № 2

Расположен в месте традиционного промысла тресковых рыбаками-любителями как с. Териберка и Лодейное, так и других прибрежных поселений области. Категорически возражаем против утверждения границ в указанных координатах, поскольку гарантирован социальный конфликт с местными рыбаками-любителями.

### Участок № 3

Угрозы интересам местных рыбаков-любителей не представляет. Возражений не имеем.

С уважением,

Председатель МРО «ОПОРА РОССИИ»

Т.С. Уланова

Россия, г. Мурманск, ул. Подстанищного, 1, офис 14 Тел.: 47 (921) 160 54 28  
vkfboporamurmanskinst@opora.murmansk  
e-mail: oporamurmansk@gmail.com



ФЕДЕРАЛЬНОЕ АГЕНТСТВО ВОДНЫХ РЕСУРСОВ  
(РОСВОДРЕСУРСЫ)

ДВИНСКО-ПЕЧОРСКОЕ БАССЕЙНОВОЕ  
ВОДНОЕ УПРАВЛЕНИЕ  
(Двинско-Печорское БВУ)

Отдел водных ресурсов по Мурманской области

183016., г. Мурманск, ул. С. Перовской, д.17  
тел. (8152) 45-36-31; тел. факс (8152) 45-20-68  
E-mail: [murmansk@dpbv.ru](mailto:murmansk@dpbv.ru)

от 26.07.2021 г. № 1122

на № 30-07/6323-СА от 15.07.2021 г.

*О проекте границ рыболовных участков*

Министру природных ресурсов,  
экологии и рыбного хозяйства  
Мурманской области

С.Н. Абаринову

---

183032, г. Мурманск,  
пр. Кольский, д.1

Уважаемый Сергей Николаевич!

Отдел водных ресурсов Двинско-Печорского БВУ по Мурманской области, рассмотрев проект границ рыболовных участков к заседанию Комиссии по определению границ рыболовных участков Мурманской области, отмечает:

- **по участкам:** № 1 (Баренцево море, губа Териберка 3), № 2 (Баренцево море, о. Малый Олений); № 3 (Баренцево море, губа Медвежья); № 4 (Белое море, Кандалакшский залив, Ройма (изба Ройма)); № 5 (Белое море, Кандалакшский залив, губа Оленица); № 7 (оз. Ловозеро, участок 1), № 8 (оз. Ловозеро, участок 2), № 9 (оз. Ловозеро, участок 3), № 10 (оз. Ловозеро, участок 4), № 11 (оз. Куможье), № 13 (Белое море, Кандалакшский залив, губа Падан 2) – замечаний нет;
- **по участку № 6** (участок Имандровского вдхр.) – предлагаемый участок с уже существующим участком перекрывает всю акваторию водохранилища в части Большая Имандра;
- **по участку № 12** (Белое море, Кандалакшский залив, м. Лудошный 2) – предлагаемый участок находится в непосредственной близости к уже существующим участкам.

*С уважением*

Начальник отдела водных ресурсов  
по Мурманской области  
45-36-31

Е.Н. Меренкова



**ФЕДЕРАЛЬНОЕ АГЕНТСТВО  
ПО РЫБОЛОВСТВУ**  
(РОСРЫБОЛОВСТВО)

**СЕВЕРОМОРСКОЕ  
ТЕРРИТОРИАЛЬНОЕ УПРАВЛЕНИЕ  
ФЕДЕРАЛЬНОГО АГЕНТСТВА  
ПО РЫБОЛОВСТВУ**  
(СЕВЕРОМОРСКОЕ ТУ РОСРЫБОЛОВСТВА)

Коминтерна ул., д. 7, г. Мурманск, 183038  
Тел. (8152) 79-81-00; факс: (8152) 79-81-26  
ОКПО 94345136, ОГРН 1075190009795  
ИНН/ КПП 5190163962/519001001  
E-mail: [murmansk@sevta.ru](mailto:murmansk@sevta.ru)  
<http://sevta.ru>

28.07.2021 № 05-68/3867  
на № 30-07/6373-СА от 16.07.2021

Министру природных ресурсов,  
экологии и рыбного хозяйства  
Мурманской области

Абаринову С.Н.

[dolgolevec@gov-murman.ru](mailto:dolgolevec@gov-murman.ru)

Об определении границ рыболовных участков

Уважаемый Сергей Николаевич!

Североморское ТУ Росрыболовства (далее – Управление) рассмотрело представленные материалы по определению границ рыболовных участков Мурманской области и направляет свои замечания.

Управление не возражает против определения границ рыболовных участков № 1 (Баренцево море, Териберка 3), № 3 (Баренцево море, губа Медвсжья), № 4: Белое море, Кандалакшский залив, Ройма (изба Ройма), № 5: Белое море, Кандалакшский залив, губа Оленица и № 12: Белое море, Кандалакшский залив, м. Лудошный 2.

Границы рыболовного участка № 2 (Баренцево море, о. Мальй Олений) предлагается сформировать в открытой части Баренцева моря в отдаленности от губ, в которых можно укрыться в случае неблагоприятных погодных условий. Вследствие чего, может создаваться угроза безопасности мореплавания.

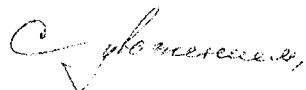
При рассмотрении вопроса об определении границ рыболовного участка № 6 (участок Имандровского вдхр.) необходимо учесть позицию органа местного самоуправления.

Также необходимо учесть позиции органа местного самоуправления и ГОБУ «Центр народов Севера» при рассмотрении вопроса об определении границ рыболовных участков на оз. Ловозеро (№ 7, № 8, № 9 и № 10) для осуществления традиционного рыболовства, т.к. данное озеро является местом осуществления традиционного рыболовства представителями саамов и местных жителей близлежащих населенных пунктов.

В тоже время сообщаем, что Управление против определения границ рыболовного участка № 11 (оз. Куможье) площадью 247,88 га по следующей причине. В соответствии с протоколом заседания комиссии по определению границ рыболовных участков Мурманской области от 13.07.2021 № 02 большинством голосов было принято решение о согласовании границ рыболовных участков на оз. Чудзъявр площадью 2 602,3 га и вытекающей из данного озера р. Чудзъюк протяженностью 26,4 км для осуществления традиционного рыболовства. Озеро Куможье также соединено с озером Чудзъявр.

Принимая во внимание, что, согласно действующему законодательству в области рыболовства и сохранения водных биоресурсов, осуществлять традиционное рыболовство, за исключением добычи (вылова) анадромных видов рыб, можно без предоставления в пользование рыболовного участка, предоставление в пользование всей акватории озера для осуществления традиционного рыболовства является целесообразным и может привести к конфликту как между представителями саамов, так и местным населением близлежащих населенных пунктов.

В тоже время сообщаем, что по имеющимся в распоряжении Управления картографическим материалам границы рыболовного участка № 13 (Белое море, Кандалакшский залив, губа Падан 2) частично налагаются на границы предоставленного в пользование рыболовного участка № 421: Белое море, Кандалакшский залив, «Падан Губа». Согласно пп. а) п. 9 Правил определения границ рыболовных участков (постановление Правительства Российской Федерации от 14.06.2018 № 681), определение границ данного участка не допускается.



Руководитель Управления



В.Н. Рожнов



МИНИСТЕРСТВО ОБОРОНЫ  
РОССИЙСКОЙ ФЕДЕРАЦИИ  
(МИНОБОРОНЫ РОССИИ)

**ШТАБ  
СЕВЕРНОГО ФЛОТА**

г. Североморск, Мурманская обл., 184604

20.07.2021 № 325/2021

На № 30-07/6411 от 16.07.2021 г.

Министру природных ресурсов, экологии  
и рыбного хозяйства Мурманской области  
С.П. Абаринову

пр. Кольевый, д. 1 г. Мурманск, 183032.

тел.: 8 (8152) 48-68-51, 48-68-52,

факс: 8(8152) 27-01-71

e-mail: mpr@gov-murman.ru

*О рассмотрении границ рыболовных участков*

Уважаемый Сергей Николаевич!

На Ваш исх. от 16.07.2021 г. № 30-07/6411 о рассмотрении границ рыболовных участков Мурманской области сообщая, что штаб Северного флота согласовывает проекты границ рыболовных участков в представленных координатах без замечаний и предложений.

С Уважением,

Начальник штаба Северного флота

В.М. Воробьев





РОССИЙСКАЯ ФЕДЕРАЦИЯ  
МУРМАНСКАЯ ОБЛАСТЬ  
**Администрация  
Ловозерского района**

ИНН 5106050018 КПП 510601001  
Райфинотдел администрации Ловозерского района  
(Администрация Ловозерского района)  
л/с № 03493300010

Казначейский счет № 03231643476100004900

Отделение Мурманск Банка России//

УФК по Мурманской области г. Мурманск

Единый казначейский счет № 40102810745370000041

БИК ТОФК 014705901

✉ 184592 Мурманская обл. с. Ловозеро ул. Советская, 10

☎ (81538) 41-308, факс: (81538) 41-012.

E-mail: [lovozeroadm@mail.ru](mailto:lovozeroadm@mail.ru), [lovozeroadm@yandex.ru](mailto:lovozeroadm@yandex.ru)

«30» июля 2021 г. № 2825

на № 30-07/6421-СА от 16.07.2021 г.

вх. № 3354 эл. от 27.07.2021 г.

*О рассмотрении проектов границ  
рыболовных участков*

**Министерство природных  
ресурсов, экологии  
и рыбного хозяйства  
Мурманской области**

пр. Кольский, д. 1,  
г. Мурманск, 183032

Администрация Ловозерского района, к заседанию Комиссии по определению границ рыболовных участков от 08.2021 № 3, сообщает, что возражает против создания рыболовных участков на территории Ловозерского района указанных в перечне проектов РЛУ 08-2021, (Приложение № 1,), карты схемы с 07 по 11.

Создание рыболовных участков на данной территории приведет к социальной напряженности в виду того, что данные территории исторически используются для традиционного рыболовства представителями коренной малочисленной коренной народности саами (далее – КМНС) и жителями Ловозерского района, установление границ рыболовных участков создаст не равные условия для рыболовов на данной территории. К тому же представители КМНС могут реализовать свое право на ведение традиционного образа жизни и без установления рыболовных участков.

Администрация Ловозерского района, считает, что без учета мнения жителей Ловозерского района, в том числе и представителей малочисленной коренной народности саами, создание и предоставление рыболовных участков на озерах и реках расположенных на территории Ловозерского района не представляется возможным.

На проведенных публичных слушаниях 19.06.2019 года по вопросу формирования рыболовных участков на озере Ловозеро и других водоемах расположенных на Ловозерского района, присутствующие представители трудовых коллективов, общественных организаций, жители села Ловозеро выступили против формирования и выделения рыболовных участков на территории всего Ловозерского района.

В виду сжатых сроков предоставления информации, ответ направлен на электронную почту [dolgolevec@gov-murman.ru](mailto:dolgolevec@gov-murman.ru) 28.07.2021.

Глава администрации  
Ловозерского района

Н.А. Кузнецова

Гаврилов Алексей Александрович  
8 (815 38) 40 501