

МИНИСТЕРСТВО ПРИРОДНЫХ РЕСУРСОВ, ЭКОЛОГИИ И РЫБНОГО  
ХОЗЯЙСТВА МУРМАНСКОЙ ОБЛАСТИ

КОМИССИЯ ПО ОПРЕДЕЛЕНИЮ ГРАНИЦ РЫБОВОДНЫХ УЧАСТКОВ  
МУРМАНСКОЙ ОБЛАСТИ

ПРОТОКОЛ

г. Мурманск

от 03 августа 2021 года

№ 24

Присутствующие на заседании члены Комиссии:

Председатель Комиссии:

Абаринов  
Сергей Николаевич - министр природных ресурсов, экологии и рыбного  
хозяйства Мурманской области

Заместитель председателя Комиссии:

Алексеев  
Андрей Владимирович - заместитель начальника отдела сельского и рыбного  
хозяйства Министерства природных ресурсов,  
экологии и рыбного хозяйства Мурманской области

Члены Комиссии:

Готовниц  
Михаил Робертович - помощник руководителя некоммерческой  
организации «Ассоциация прибрежных  
рыбопромышленников и фермерских хозяйств  
Мурмана»

Должанова  
Ольга Ивановна - начальник отдела организации и контроля  
противоэпизоотических и ветеринарно-санитарных  
мероприятий Комитета по ветеринарии Мурманской  
области

Меренкова  
Елена Николаевна - заместитель руководителя Двинско-Печорского  
бассейнового водного управления – начальник  
отдела водных ресурсов по Мурманской области

Семенихина  
Марина Евгеньевна - начальник отдела рыбоводства и  
рыбохозяйственной мелиорации Мурманского  
филиала ФГБУ «Главрыбвод»

Тимохин  
Юрий Львович - председатель комитета по рыболовству МРО  
ОООМСР «ОПОРА РОССИИ»

Самохвалов - научный сотрудник Полярного филиала ФГБНУ  
Игорь Валерьевич «ВНИРО»

#### Приглашенные

Петров - сотрудник Управления ФСБ России по Мурманской  
Алексей Олегович области

Из 12 членов Комиссии на заседании присутствовало 8 членов, что составляет более 50 процентов от общего числа состава членов Комиссии. Заседание Комиссии правомочно.

В соответствии с пунктом 12 приказа Минсельхоза России от 11.03.2015 № 94 «Об утверждении порядка деятельности комиссии по определению границ рыбоводных участков» председательствующий на заседании С.Н. Абаринов предложил членам Комиссии заявить о возможном наличии у них прямой или косвенной заинтересованности, которая может привести к конфликту интересов при рассмотрении вопроса, включённого в повестку дня заседания Комиссии.

От членов Комиссии заявлений о наличии прямой или косвенной заинтересованности не поступило.

#### Повестка дня заседания

1. Об отмене границ рыбоводного участка № 23.1 «Акватория губы Мончегуба Имандровского водохранилища», утвержденных приказом МПР МО от 10.06.2021 № 323.
2. О рассмотрении проекта границ рыбоводного участка на акватории Имандровского водохранилища (1).
3. О рассмотрении проекта границ рыбоводного участка на акватории Имандровского водохранилища (2).
4. Об отмене границ рыбоводного участка № 6.1 «Акватория губы Орловка (Баренцево море)», утвержденного приказом Министерства сельского и рыбного хозяйства Мурманской области от 31.05.2021 № 14.

#### Рассмотрение вопросов повестки дня

1. По вопросу № 1 повестки заседания.

На рассмотрение Комиссии представляется предложение об отмене границ рыбоводного участка № 23.1 «Акватория губы Мончегуба

Имандровского водохранилища», утвержденных приказом МПР МО от 10.06.2021 № 323.

Слушали: Абарина С.Н.

Выступили: Алексеев А.В.

Принято решение:

- по результатам рассмотрения предложения об отмене границ рыбоводного участка № 23.1 «Акватория губы Мончегуба Имандровского водохранилища», утвержденных приказом МПР МО от 10.06.2021 № 323 принято решение отменить решение об определении границ рассматриваемого рыбоводного участка;

Голосование: «за» 8, «против» 0.

2. По вопросу № 2 повестки заседания.

На рассмотрение Комиссии представляется предложение о границах рыбоводного участка (далее – РВУ) на акватории Мончегуба Имандровского водохранилища (1).

Условие предоставления РВУ в пользование (в соответствии со ст. 38 Водного кодекса Российской Федерации от 3 июня 2006 г. № 74-ФЗ) – совместное водопользование без забора (изъятия) водных ресурсов из водных объектов.

Площадь РВУ – 37,4 га

Место расположения РВУ – муниципальное образование г. Мончегорск с подведомственной территорией Мурманской области

Используемая система координат: WGS-84.

Описание границ: последовательное соединение точек прямой линией по акватории водного объекта (карта – схема РВУ с координатами поворотных точек прилагается).

Слушали: Абарина С.Н.

Выступили: Алексеев А.В., Меренкова Е.Н., Самохвалов И.В., Должанова О.И.

Принято решение: по результатам рассмотрения предложения о границах рыбоводного участка на акватории Мончегуба Имандровского водохранилища (1) принято решение об определении границ рассматриваемого рыбоводного участка.

Голосование: «за» 7, «против» 1.

3. По вопросу № 3 повестки заседания.

На рассмотрение Комиссии представляется предложение о границах рыбоводного участка (далее – РВУ) на акватории Мончегуба Имандровского водохранилища (2).

Условие предоставления РВУ в пользование (в соответствии со ст. 38 Водного кодекса Российской Федерации от 3 июня 2006 г. № 74-ФЗ) – совместное водопользование без забора (изъятия) водных ресурсов из водных объектов.

Площадь РВУ – 29,5 га

Место расположения РВУ – муниципальное образование г. Мончегорск с подведомственной территорией Мурманской области

Используемая система координат: WGS-84.

Описание границ: последовательное соединение точек прямой линией по акватории водного объекта (карта – схема РВУ с координатами поворотных точек прилагается).

Слушали: Абаринова С.Н.

Выступили: Алексеев А.В., Меренкова Е.Н., Самохвалов И.В., Должанова О.И.

Принято решение: по результатам рассмотрения предложения о границах рыбоводного участка на акватории Мончегуба Имандровского водохранилища (2) принято решение об определении границ рассматриваемого рыбоводного участка.

Голосование: «за» 7, «против» 1.

4. По вопросу № 4 повестки заседания.

На рассмотрение Комиссии представляется предложение об отмене границ рыбоводного участка № 6.1 «Акватория губы Орловка (Баренцево море)», утвержденного приказом Министерства сельского и рыбного хозяйства Мурманской области от 31.05.2016 № 14.

Слушали: Абаринова С.Н.

Выступили: Алексеев А.В., Самохвалов И.В.

Принято решение:



- по результатам рассмотрения предложения об отмене границ рыбоводного участка № 6.1 «Акватория губы Орловка (Баренцево море)», утвержденного приказом Министерства сельского и рыбного хозяйства Мурманской области от 31.05.2016 № 14 принято решение отменить решение об определении границ рассматриваемого рыбоводного участка.

Голосование: «за» 7, «против» 1.

Приложение: карты-схемы границ РВУ – на 4 л.







**Председатель Комиссии**

**С.Н. Абаринов**

**А.В. Алексеев**

Члены Комиссии:

  
\_\_\_\_\_  
  
\_\_\_\_\_  
  
\_\_\_\_\_  
  
\_\_\_\_\_  
  
\_\_\_\_\_  
  
\_\_\_\_\_  
\_\_\_\_\_  
\_\_\_\_\_

О.И. Должанова

М.Р. Готовчиц

Е.Н. Меренкова

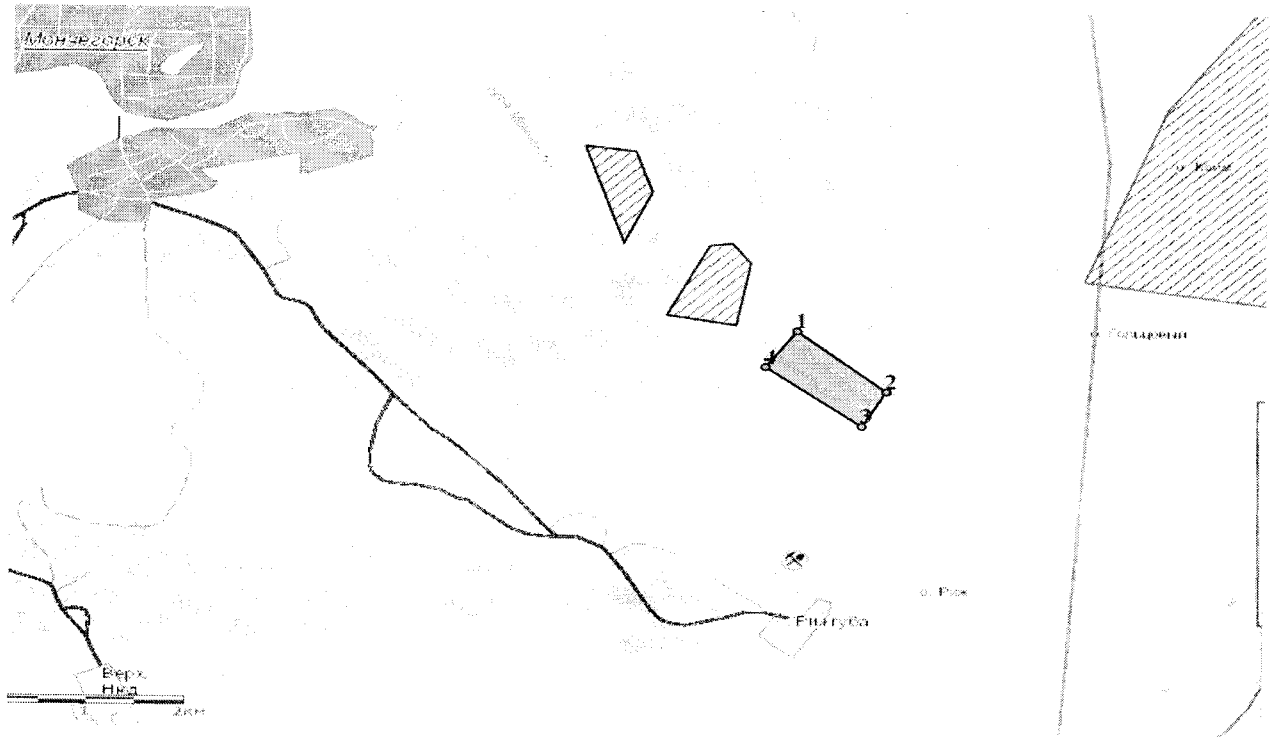
М.Е. Семенихина

И.В. Самохвалов

Ю.Л. Тимохин

Приложение к протоколу заседания  
комиссии по определению границ  
рыбоводных участков Мурманской  
области от 03.08.2021 № 24

Отмена границ рыбоводного участка 23.1  
«Акватория губы Мончегуба Имандровского водохранилища»



1. Условие предоставления участка в пользование (в соответствии со ст. 38 Водного кодекса Российской Федерации от 3 июня 2006 г. № 74-ФЗ) – совместное водопользование без забора (изъятия) водных ресурсов из водных объектов.

2. Площадь участка – 67 га.

3. Муниципальное образование – г. Мончегорск с подведомственной территорией Мурманской области.

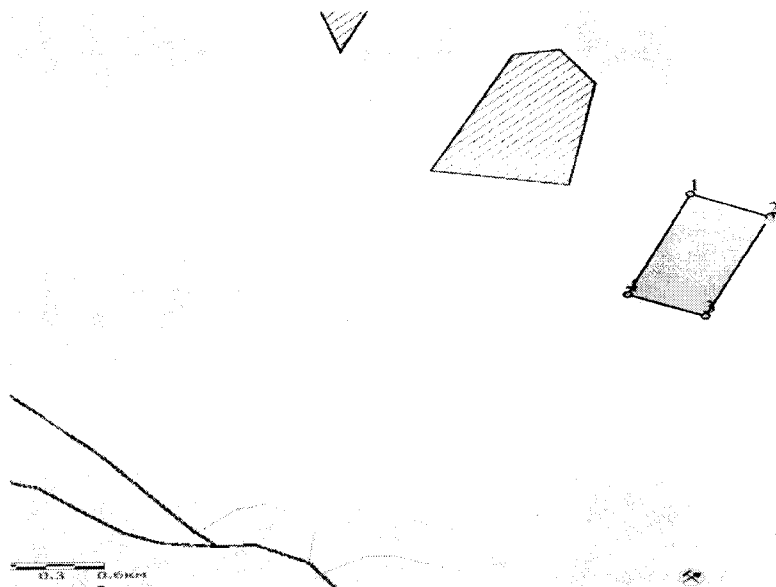
4. Система координат: WGS-84.

5. Описание границ:

- последовательное соединение точек прямой линией по акватории водного объекта.

Номер точки	Северная широта	Восточная долгота
1	67° 54' 14,6"	33° 06' 01,6"
2	67° 53' 49,9"	33° 07' 18,8"
3	67° 53' 34,5"	33° 06' 58,0"
4	67° 53' 59,4"	33° 05' 33,2"

Проект границ рыбоводного участка  
«Мончегуба Имандровского водохранилища (1)»



1. Условие предоставления участка в пользование (в соответствии со ст. 38 Водного кодекса Российской Федерации от 3 июня 2006 г. № 74-ФЗ) – совместное водопользование без забора (изъятия) водных ресурсов из водных объектов.

2. Площадь участка – 37,4 га.

3. Муниципальное образование – г. Мончегорск с подведомственной территорией Мурманской области.

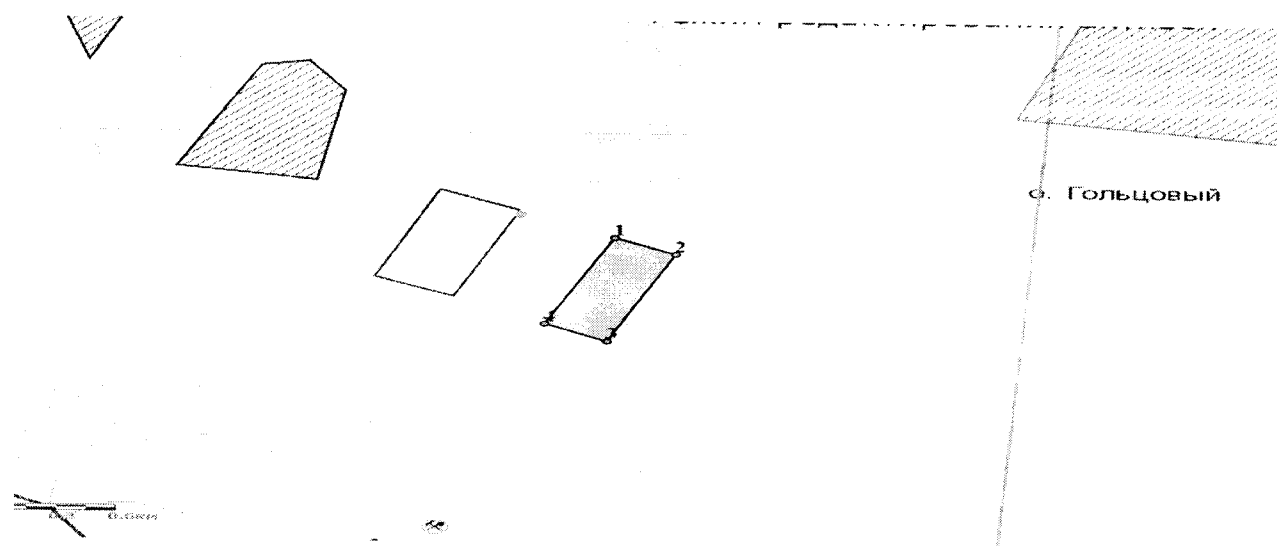
4. Система координат: WGS-84.

5. Описание границ:

- последовательное соединение точек прямой линией по акватории водного объекта.

Номер точки	Северная широта	Восточная долгота
1	67° 54' 14,6"	33° 06' 01,6"
2	67° 54' 08,6"	33° 06' 36,1"
3	67° 53' 43,1"	33° 06' 07,4"
4	67° 53' 49,1"	33° 05' 33,0"

Проект границ рыбоводного участка  
«Мончегуба Имандровского водохранилища (2)»

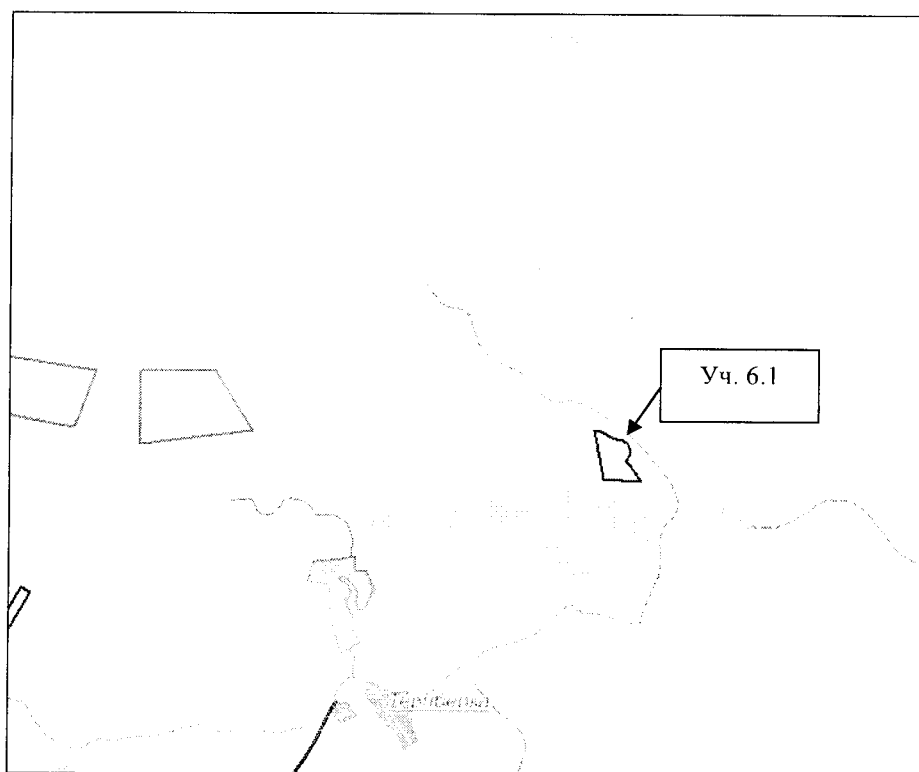


1. Условие предоставления участка в пользование (в соответствии со ст. 38 Водного кодекса Российской Федерации от 3 июня 2006 г. № 74-ФЗ) – совместное водопользование без забора (изъятия) водных ресурсов из водных объектов.
2. Площадь участка – 29,5 га.
3. Муниципальное образование – г. Мончегорск с подведомственной территорией Мурманской области.
4. Система координат: WGS-84.
5. Описание границ:  
- последовательное соединение точек прямой линией по акватории водного объекта.

Номер точки	Северная широта	Восточная долгота
1	67° 54' 01,4"	33° 07' 17,3"
2	67° 53' 56,7"	33° 07' 44,0"
3	67° 53' 31,4"	33° 07' 14,0"
4	67° 53' 36,1"	33° 06' 47,2"



Отмена границ рыбоводного участка 6.1  
«Акватория губы Орловка (Баренцево море)»



Площадь участка – 58,32 га.

Муниципальное образование - сельское поселение Териберка,  
Кольский район Мурманской области.

Система координат: WGS-84.

Описание границ:

- соединение точек № 1,2, по береговой линии;
- соединение точек № 2,3, по акватории водного объекта;
- соединение точек № 3,1, по акватории водного объекта.

Номер точки	Северная широта	Восточная долгота
1	69°12'25,5"	35°16'25,7"
2	69°13'0,7"	35°14'59,6"
3	69°12'27,3"	35°15'17"