

МИНИСТЕРСТВО ПРИРОДНЫХ РЕСУРСОВ, ЭКОЛОГИИ И РЫБНОГО
ХОЗЯЙСТВА МУРМАНСКОЙ ОБЛАСТИ

ПРОТОКОЛ
заседания Комиссии по определению границ рыболовных участков
Мурманской области

от 05 августа 2021 года

№ 03

г. Мурманск

Председательствующий:

Министр природных ресурсов, экологии и рыбного
хозяйства Мурманской области

С.Н. Абаринов

Члены комиссии:

Заместитель начальника отдела сельского и рыбного
хозяйства Министерства природных ресурсов,
экологии и рыбного хозяйства Мурманской области
(секретарь заседания Комиссии)

А.В. Алексеев

Помощник председателя правления НО «Ассоциация
прибрежных рыбопромышленников и фермерских
хозяйств Мурманска»

М.Р. Готовчиц

Начальник ОР и СВБР Мурманского филиала
ФГБУ «Главрыбвод»

К.М. Гапоник

Главный специалист – эксперт отдела
государственного надзора по Мурманской области
Балтийско – Арктического межрегионального
управления Федеральной службы по надзору в сфере
природопользования

А.А. Епихов

Заместитель руководителя Двинско-Печорского БВУ
– начальник отдела водных ресурсов по Мурманской
области

Е.Н. Меренкова

Ведущий научный сотрудник Полярного филиала
ФГБНУ «ВНИРО»

С.В. Прусов

Главный специалист отдела имущественных отношений администрации муниципального образования «Ловозерский район»	А.А. Гаврилов
Начальник подразделения УФСБ России по Мурманской области	А.О. Петров
Начальник отдела по земельным ресурсам Комитета имущественных отношений администрации муниципального образования «Городской округ г. Мончегорск с подведомственной территорией»	О.В. Сухих
Председатель комитета по рыболовству Мурманского регионального отделения общероссийской общественной организации малого и среднего предпринимательства «ОПОРА РОССИИ»	Ю.Л. Тимохин
Ведущий специалист-эксперт отдела землеустройства, мониторинга земель, кадастровой оценки недвижимости, геодезии и картографии Управления Росреестра по Мурманской области	В.Г. Черагина

В соответствии с Указом Президента Российской Федерации от 02.04.2020 № 239 «О мерах по обеспечению санитарно-эпидемиологического благополучия населения на территории Российской Федерации» и постановлением Правительства Мурманской области от 04.04.2020 № 175-ПП «О введении ограничительных мероприятий, направленных на обеспечение санитарно-эпидемиологического благополучия населения, и утверждении правил поведения, обязательных для исполнения гражданами и организациями в связи с угрозой распространения на территории Мурманской области новой коронавирусной инфекции (COVID-19)» заседание Комиссии по определению границ рыболовных участков Мурманской области (далее – Комиссия) проводится с применением систем удаленного участия в режиме видео-конференц-связи.

Из 21 члена Комиссии в заседании приняли участие 12, что составляет более 50 процентов общего состава Комиссии. Заседание Комиссии правомочно.

ПОВЕСТКА ДНЯ

- О рассмотрении проектов границ рыболовных участков.

По результатам рассмотрения большинством голосов присутствующих на заседании членов Комиссии в отношении проектов границ рыболовных участков, приложенных к настоящему протоколу, приняты следующие РЕШЕНИЯ:

- № 1 «Баренцево море, губа Териберская 3», организация любительского рыболовства – согласовать;
- № 2 «Баренцево море, о. Малый Олений», организация любительского рыболовства – согласовать;
- № 3 «Баренцево море, губа Медвежья», организация любительского рыболовства – согласовать;
- № 4 «Белое море, Кандалакшский залив, Ройма (изба Ройма)», промышленное рыболовство – согласовать;
- № 5 «Белое море, Кандалакшский залив, губа Оленица», промышленное рыболовство – согласовать;
- № 6 «участок Имандровского вдхр.», промышленное рыболовство - не согласовывать;
- № 7 «оз. Ловозеро, участок 1», традиционное рыболовство представителями коренного малочисленного народа Севера – согласовать;
- № 8 «оз. Ловозеро, участок 2», традиционное рыболовство представителями коренного малочисленного народа Севера – согласовать;
- № 9 «оз. Ловозеро, участок 3», традиционное рыболовство представителями коренного малочисленного народа Севера – согласовать;
- № 10 «оз. Ловозеро, участок 4», традиционное рыболовство представителями коренного малочисленного народа Севера – согласовать;
- № 11 «оз. Куможье», традиционное рыболовство представителями коренного малочисленного народа Севера – согласовать;
- № 12 «Белое море, Кандалакшский залив, м. Лудошный 2», традиционное рыболовство представителями коренного малочисленного народа Севера – согласовать;
- № 13 «Белое море, Кандалакшский залив, губа Падан 2», промышленное рыболовство - не согласовывать.

Приложение: на 13 л.

**Председатель Комиссии –
Министр природных ресурсов,
экологии и рыбного хозяйства
Мурманской области**



С.Н. Абаринов

Секретарь заседания Комиссии

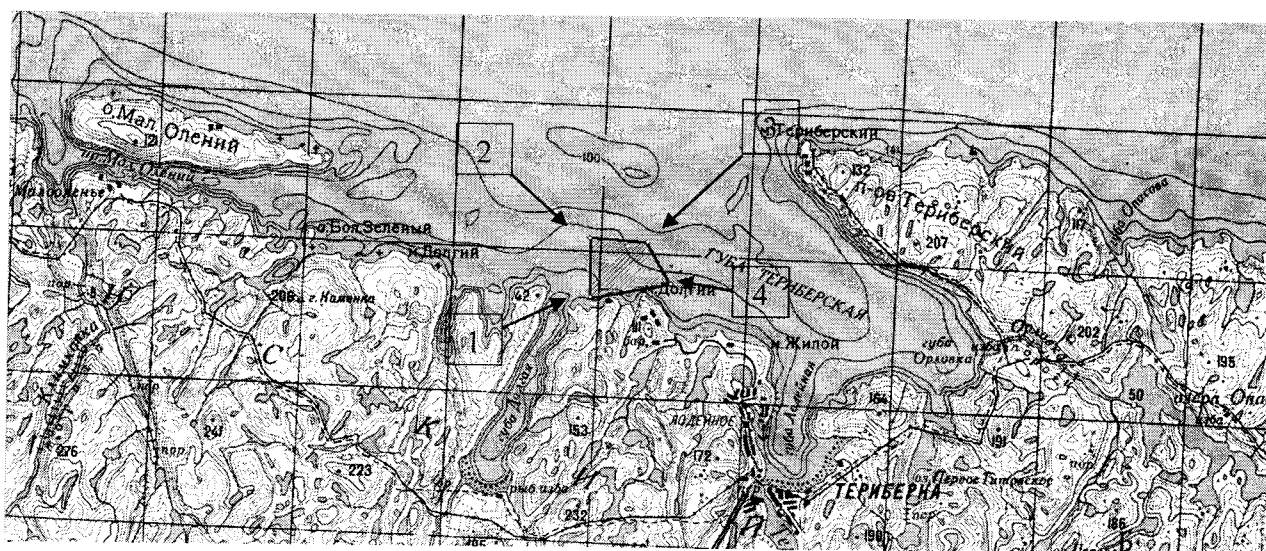


А.В. Алексеев

Проекты границ рыболовных участков

№ 1

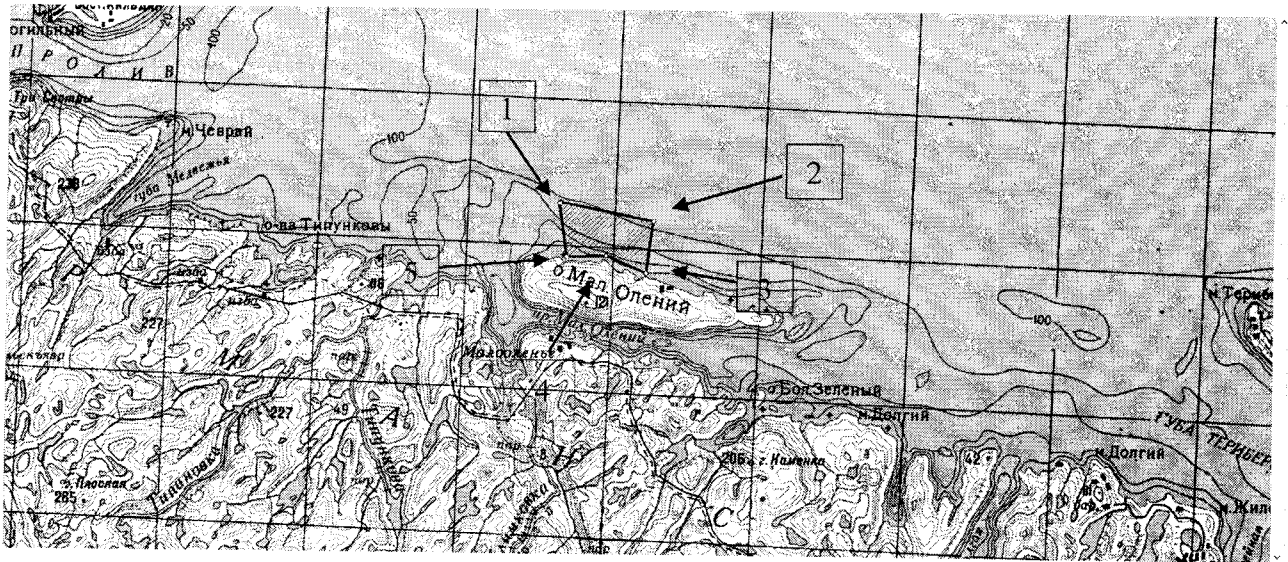
Баренцево море, губа Териберка 3



1. Площадь участка – 276,2 га.
2. Вид использования: организация любительского рыболовства.
3. Система координат: WGS-84.
4. Описание границ рыболовного участка:
- точки 1, 2, 3, 4 и 1 последовательно соединяются прямой линией по акватории водного объекта.

Номер точки	Северная широта	Восточная долгота
1	69°12'49"	35°00'40"
2	69°13'42"	35°00'40"
3	69°13'40"	35°03'00"
4	69°12'58"	35°04'10"

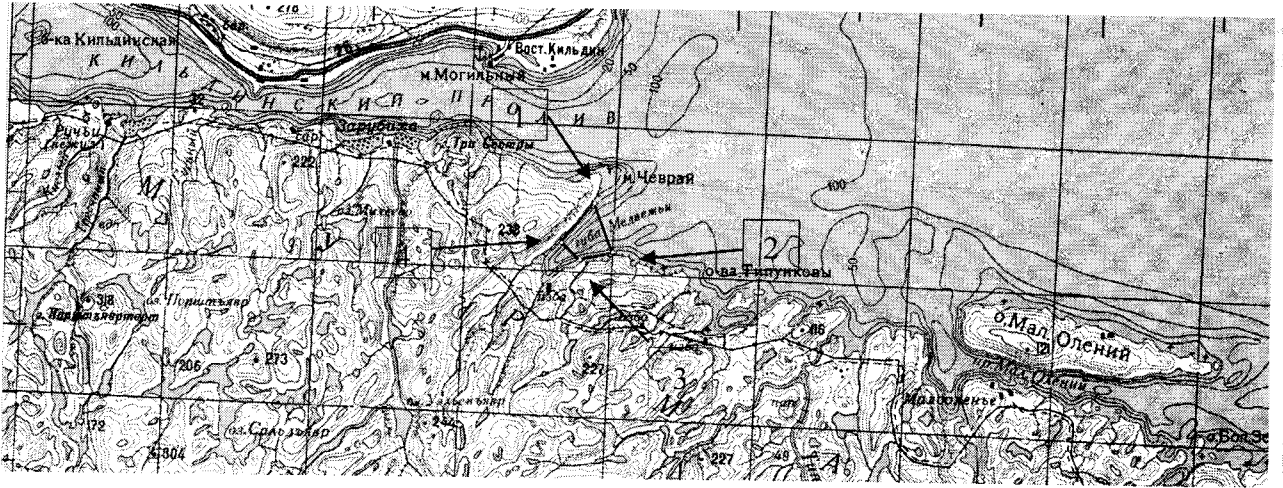
Баренцево море, о. Малый Олений



1. Площадь участка – 341,32 га.
2. Вид использования: организация любительского рыболовства.
3. Система координат: WGS-84.
4. Описание границ рыболовного участка:
- точки 1, 2, 3, 4, 5 и 1 последовательно соединяются прямой линией по акватории водного объекта.

Номер точки	Северная широта	Восточная долгота
1	69°16'30"	34°40'45"
2	69°16'15"	34°44'41"
3	69°15'26"	34°44'40"
4	69°15'42"	34°42'29"
5	69°15'40"	34°41'01"

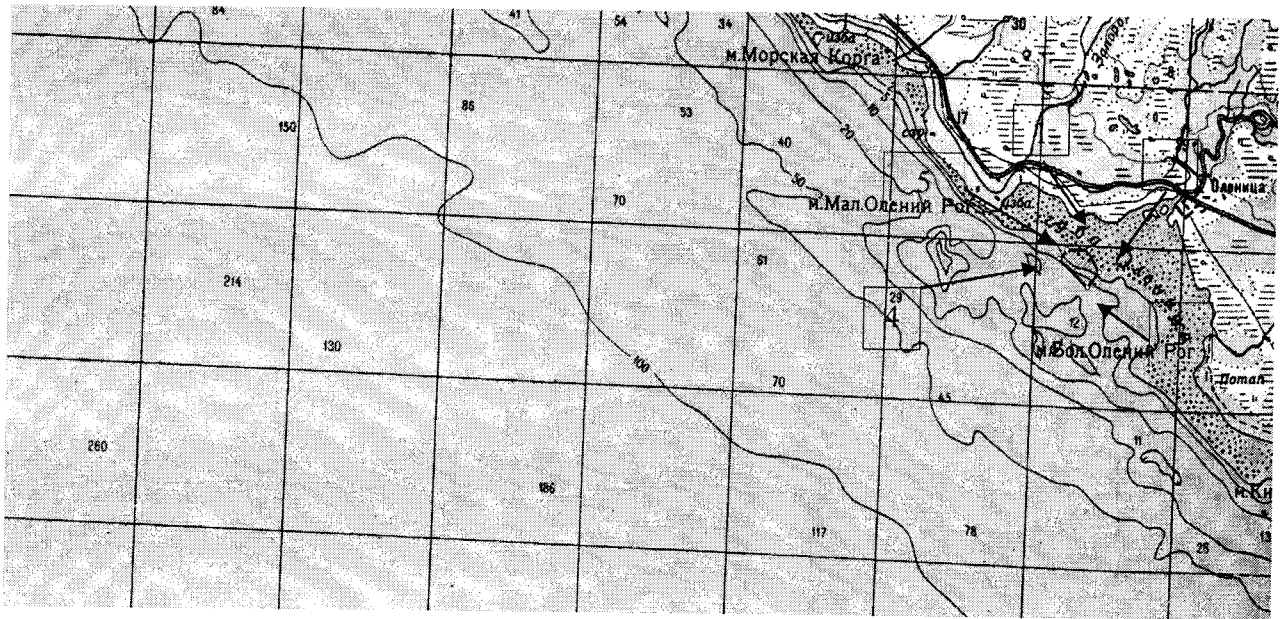
Баренцево море, губа Медвежья



1. Площадь участка – 111,2 га.
2. Вид использования: организация любительского рыболовства.
3. Система координат: WGS-84.
4. Описание границ рыболовного участка:
- точки 1, 2, 3, 4 и 1 последовательно соединяются прямой линией по акватории водного объекта.

Номер точки	Северная широта	Восточная долгота
1	69°17'00"	34°23'34"
2	69°16'25"	34°25'00"
3	69°16'16"	34°23'40"
4	69°16'30"	34°22'26"

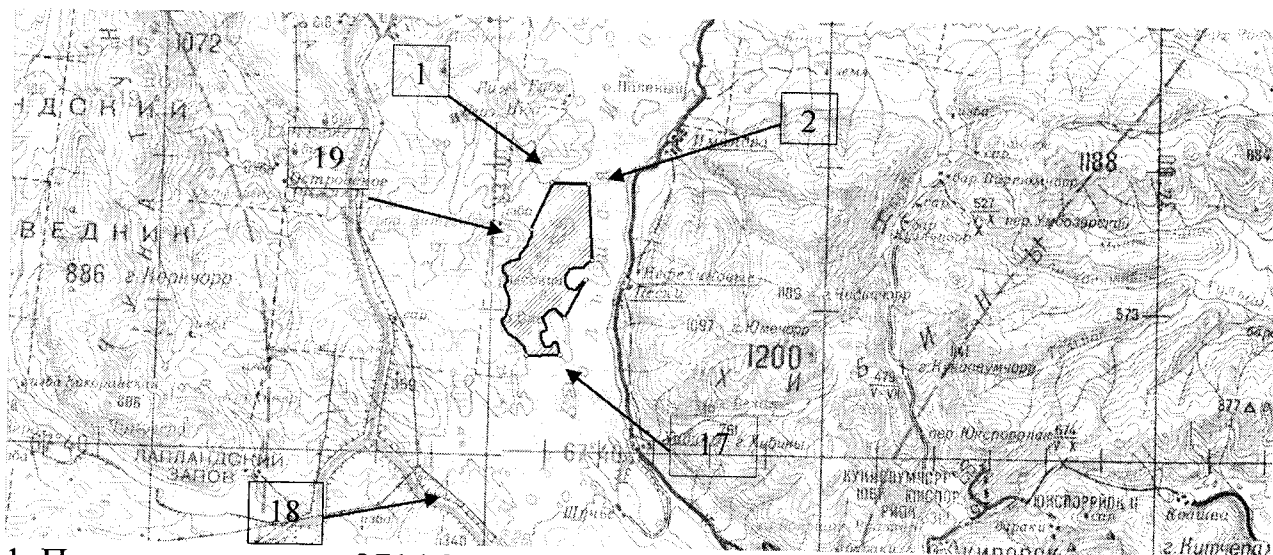
Белое море, Кандалакшский залив, губа Оленица



1. Площадь участка – 43,1 га.
2. Вид использования: промышленное рыболовство (добыча (вылов) анадромных видов рыб, предусмотренная статьей 29.1 Федерального закона от 20.12.2004 № 166-ФЗ «О рыболовстве и сохранении водных биологических ресурсов»).
3. Система координат: WGS-84.
4. Описание границ рыболовного участка:
- точки 1, 2, 3, 4, 5 и 1 последовательно соединяются прямой линией по акватории водного объекта.

Номер точки	Северная широта	Восточная долгота
1	66°27'31,8"	35°16'58,7"
2	66°27'17,2"	35°17'16"
3	66°27'07,6"	35°17'02,4"
4	66°27'21,9"	35°16'00"
5	66°27'31,5"	35°16'14,2"

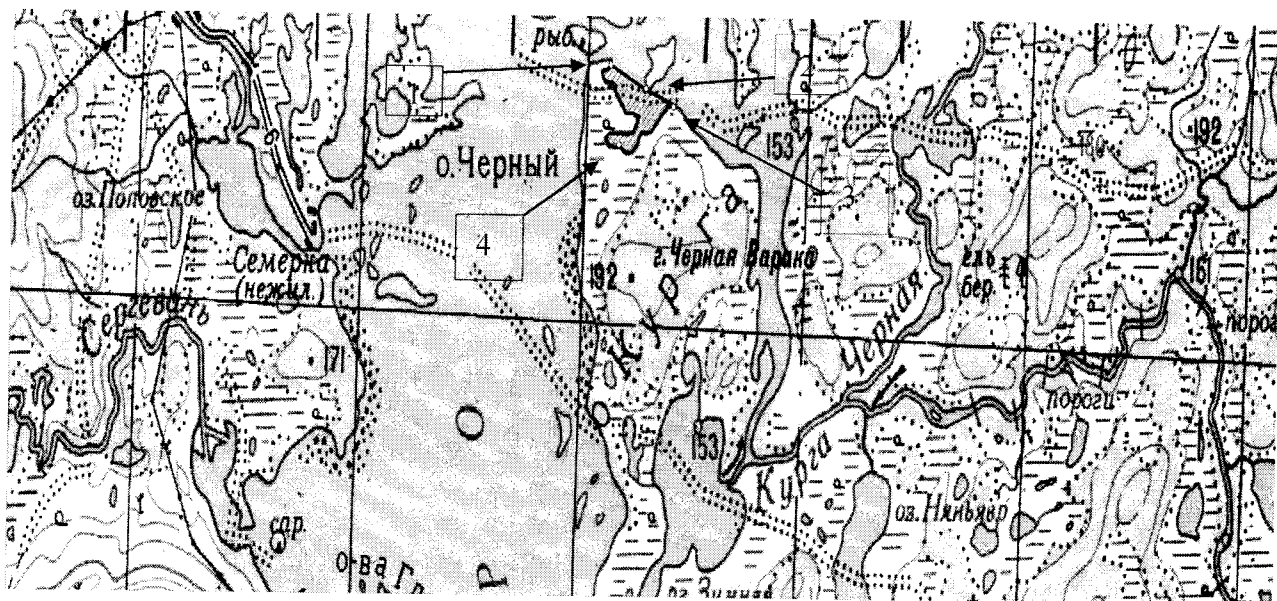
участок Имандровского вдхр.



1. Площадь участка – 3714,3 га.
2. Вид использования: промышленное рыболовство.
3. Система координат: WGS-84.
4. Описание границ рыболовного участка:
 - точки 1, 2, 3, 4, 5, 6, 7, 8, 9, 10, 11, 12, 13, 14, 15, 16, 17 и 18 последовательно соединяются прямой линией по акватории водного объекта;
 - точки 18 и 19 соединяются линией по береговой линии;
 - точки 19 и 1 соединяются прямой линией по акватории водного объекта;
 - в границы участка не входят острова.

Номер точки	Северная широта	Восточная долгота
1	67°49'20,4"	33°05'03,6"
2	67°49'21,3"	33°09'10,8"
3	67°46'55,6"	33°08'46"
4	67°46'36,9"	33°07'56,6"
5	67°46'32,2"	33°06'32,6"
6	67°45'58,6"	33°05'38,2"
7	67°45'35,2"	33°06'10,3"
8	67°45'43,6"	33°07'36,8"
9	67°44'50,3"	33°06'17,7"
10	67°45'07,1"	33°05'25,8"
11	67°44'55,9"	33°04'21,5"
12	67°44'31,5"	33°04'11,7"
13	67°44'10,9"	33°03'29,6"
14	67°43'32,5"	33°04'46,3"
15	67°43'47,5"	33°05'08,5"
16	67°43'35,3"	33°05'38,2"
17	67°43'24,1"	33°05'41,3"
18	67°43'14,8"	33°02'45,2"
19	67°47'36,2"	33°03'04,6"

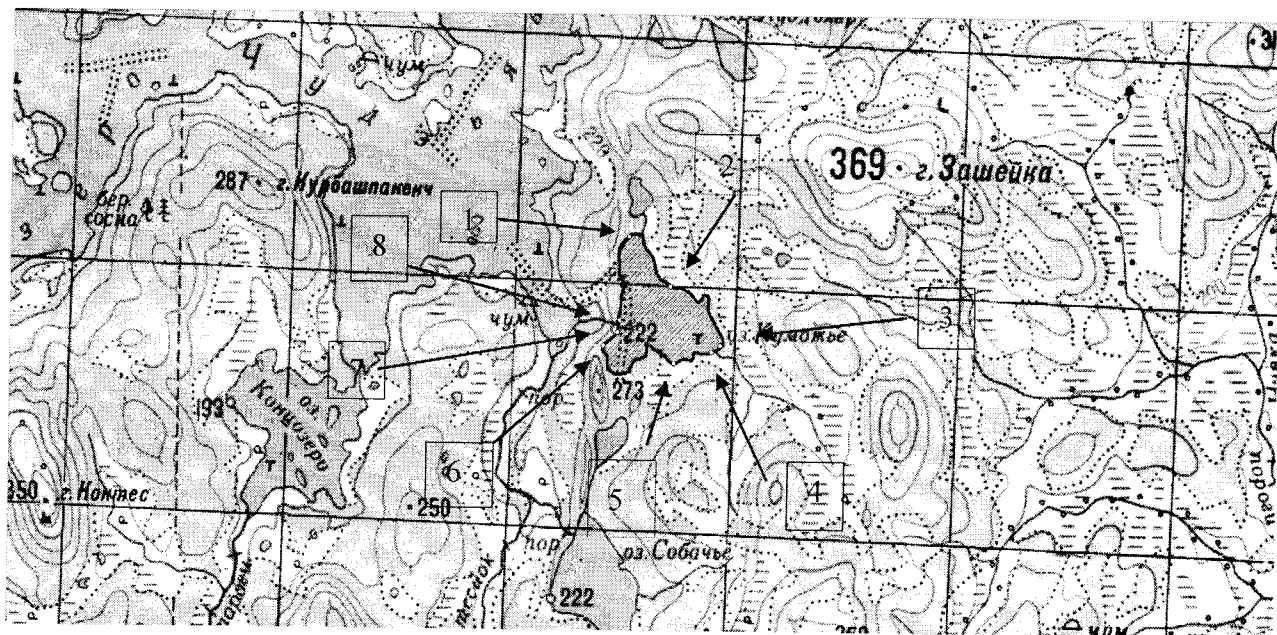
оз. Ловозеро, участок 4



1. Площадь участка – 50,1 га.
2. Вид использования: рыболовство в целях обеспечения ведения традиционного образа жизни и осуществления традиционной хозяйственной деятельности коренных малочисленных народов Севера, Сибири и Дальнего Востока Российской Федерации.
3. Система координат: WGS-84.
4. Описание границ рыболовного участка:
 - точки 1, 2 и 3 последовательно соединяются прямой линией по акватории водного объекта;
 - точки 3, 4 и 1 последовательно соединяются линией по береговой линии;
 - за исключением участков суши.

Номер точки	Северная широта	Восточная долгота
1	67°59'38,5"	35°12'25,1"
2	67°59'30,4"	35°13'17,1"
3	67°59'23"	35°13'55,5"
4	67°59'07,8"	35°12'40,1"

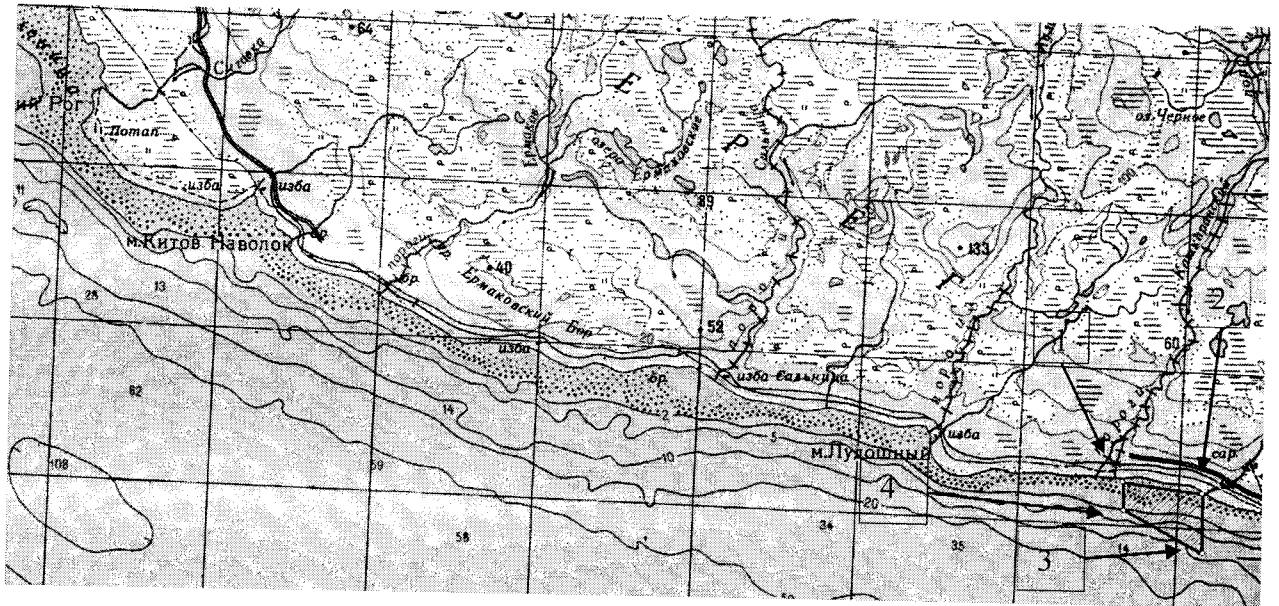
оз. Куможье



1. Площадь участка – 247,88 га.
2. Вид использования: рыболовство в целях обеспечения ведения традиционного образа жизни и осуществления традиционной хозяйственной деятельности коренных малочисленных народов Севера, Сибири и Дальнего Востока Российской Федерации.
3. Система координат: WGS-84.
4. Описание границ рыболовного участка:
 - точки 1, 2 и 3 последовательно соединяются линией по береговой линии;
 - точки 3 и 4 соединяются прямой линией по акватории водного объекта;
 - точки 4, 5, 6 и 7 последовательно соединяются линией по береговой линии;
 - точки 7 и 8 соединяются прямой линией по акватории водного объекта;
 - точки 8 и 1 соединяются линией по береговой линии;
 - за исключением участков суши.

Номер точки	Северная широта	Восточная долгота
1	68°11'44,1"	34°41'04,9"
2	68°11'17,5"	34°42'13"
3	68°10'48,2"	34°43'27,3"
4	68°10'46,9"	34°43'27,3"
5	68°10'38,3"	34°42'14,3"
6	68°10'45,8"	34°40'25,6"
7	68°11'00,2"	34°40'56,8"
8	68°11'04,1"	34°40'57,1"

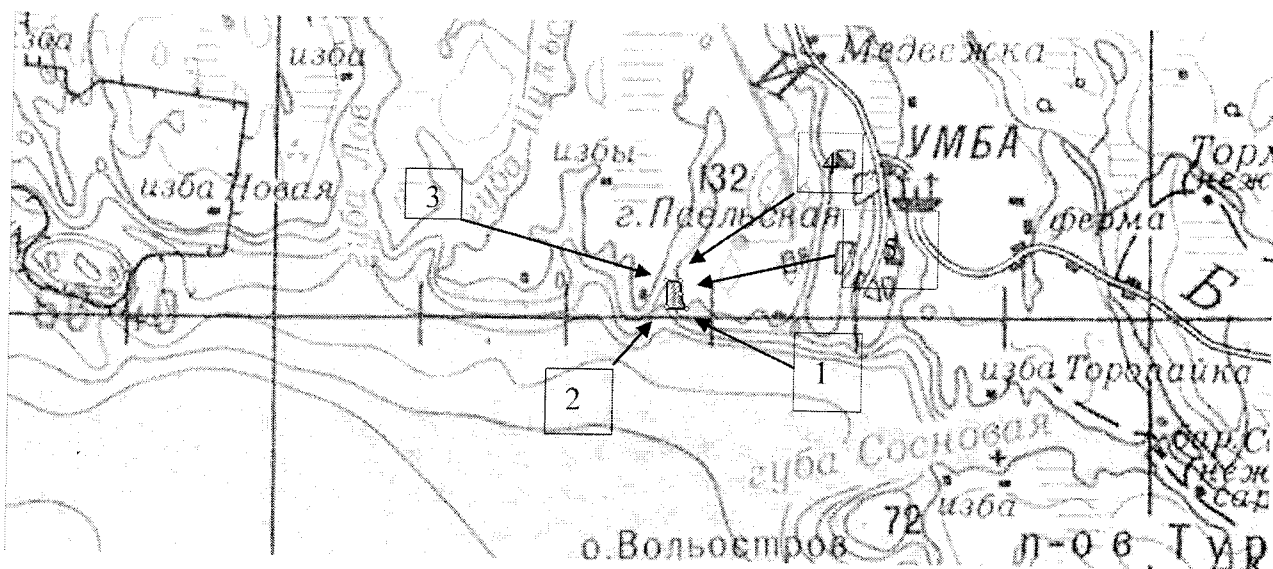
Белое море, Кандалакшский залив, м. Лудошный 2



1. Площадь участка – 265,88 га.
2. Вид использования: рыболовство в целях обеспечения ведения традиционного образа жизни и осуществления традиционной хозяйственной деятельности коренных малочисленных народов Севера, Сибири и Дальнего Востока Российской Федерации.
3. Система координат: WGS-84.
4. Описание границ рыболовного участка:
- точки 1, 2, 3, 4 и 1 последовательно соединяются прямой линией по акватории водного объекта

Номер точки	Северная широта	Восточная долгота
1	66°21'08"	35°55'00,5"
2	66°20'53,4"	35°57'46,6"
3	66°20'05,2"	35°57'48"
4	66°20'40,1"	35°54'58,1"

Белое море, Кандалакшский залив, губа Падан 2



1. Площадь участка – 265,88 га.
2. Вид использования: промышленное рыболовство.
3. Система координат: WGS-84.
4. Описание границ рыболовного участка:
 - точки 1, 2, 3 и 4 последовательно соединяются прямой линией по акватории водного объекта
 - точки 4, 5 и 1 последовательно соединяются линией по береговой линии.

Номер точки	Северная широта	Восточная долгота
1	66°39'55"	34°13'45,5"
2	66°39'55,2"	34°13'18,8"
3	66°40'24,5"	34°13'26,2"
4	66°40'24"	34°13'37,2"
5	66°40'11"	34°13'30,7"