



КОМИССИЯ ПО ОПРЕДЕЛЕНИЮ ГРАНИЦ РЫБОПРОМЫСЛОВЫХ УЧАСТКОВ МУРМАНСКОЙ ОБЛАСТИ

ПРОТОКОЛ

г. Мурманск

от 04 июня 2012 года

№ 02

На заседании Комиссии присутствовали:

Председательствующий:

Заболотский О.Н. и.о. председателя Комитета рыбохозяйственного комплекса Мурманской области

Члены Комиссии:

Алексеев А.В. начальник отдела организации рыболовства и береговой инфраструктуры Комитета рыбохозяйственного комплекса Мурманской области

Богданов П.В. начальник отдела экологической экспертизы Комитета промышленного развития, экологии и природопользованию Мурманской области

Каменский Д.С. представитель Штаба Северного флота

Каск Д. М. и.о. начальника отдела по контролю и надзору в сфере охоты, за особо охраняемыми природными территориями и разрешительной деятельностью Управления Федеральной службы по надзору в сфере природопользования по Мурманской области

Никифорова Н.Л. главный специалист отдела организации рыболовства и береговой инфраструктуры Комитета рыбохозяйственного комплекса Мурманской области

Свитина В.С. ведущий специалист отдела организации рыболовства и береговой инфраструктуры Комитета рыбохозяйственного комплекса Мурманской области

Представители организаций, не являющиеся членами Комиссии:

Игнатенко В.И. представитель ГОБУ «Мурманский центр народов Севера»

Повестка дня:

1. О рассмотрении проекта границ рыбопромысловых участков.
2. О рассмотрении вопроса исключения из Перечня рыбопромысловых участков Мурманской области, утвержденного постановлением Правительства Мурманской области от 28.12.2007 № 652-ПП/26, следующих рыбопромысловых участков Кандалакшского залива Белого моря, которые дважды выставлялись на конкурс и не были востребованы заявителями: № 403 «Кузрека», № 447 «Золотая губка», № 454 «Красная щелья», № 570 «Елокогорский», № 584 «Княжая губа-1», № 585 «Княжая губа-2».

Заслушав предложения и замечания к проекту границ рыбопромысловых участков, после рассмотрения и обсуждения представленных документов, Комиссия приняла следующие решения путем голосования:

1. По первому вопросу:

- границы участка № 1 (участок вхр. Имандра (за исключением границ рыбопромысловых участков № 592 «губа Молочная – 1 (вхр. Имандра)», № 593 «губа Молочная – 2 (вхр. Имандра)», № 593 «губа Камкалухт (вхр. Имандра)»), товарное рыбоводство) – **согласовать**; голосовали: «за» - единогласно:

- границы участка № 2 (участок Белого моря, прибрежное рыболовство) - **не согласовывать**; голосовали: «за» - 6 чел., «против» - 1 чел.;

- границы участка № 3 (участок Белого моря, прибрежное рыболовство) - **не согласовывать**; голосовали: «за» - 6 чел., «против» - 1 чел.;

- границы участка № 4 (участок Белого моря, прибрежное рыболовство) - **не согласовывать**; голосовали: «за» - 6 чел., «против» - 1 чел.;

- границы участка № 5 (участок Белого моря, рыболовство в целях обеспечения традиционного образа жизни и осуществления традиционной хозяйственной деятельности коренного малочисленного народа Севера (саами)) – **не согласовывать**; голосовали: «за» - 6 чел., «против» - 1 чел.

2. По второму вопросу.

Не исключать из Перечня рыбопромысловых участков Мурманской области, утвержденного постановлением Правительства Мурманской области от 28.12.2007 № 652-ПП/26, следующие рыбопромысловые участки Кандалакшского залива Белого моря, которые дважды выставлялись на конкурс и не были востребованы заявителями: № 403 «Кузрека», № 447 «Золотая губка», № 454 «Красная щелья», № 570 «Елокогорский», № 584 «Княжая губа-1», № 585 «Княжая губа-2».

Приложение: проект границ РПУ на 5 л. в 1 экз.

Председатель Комиссии




О.Н. Заболотский

Секретарь Комиссии



В.С. Свитина

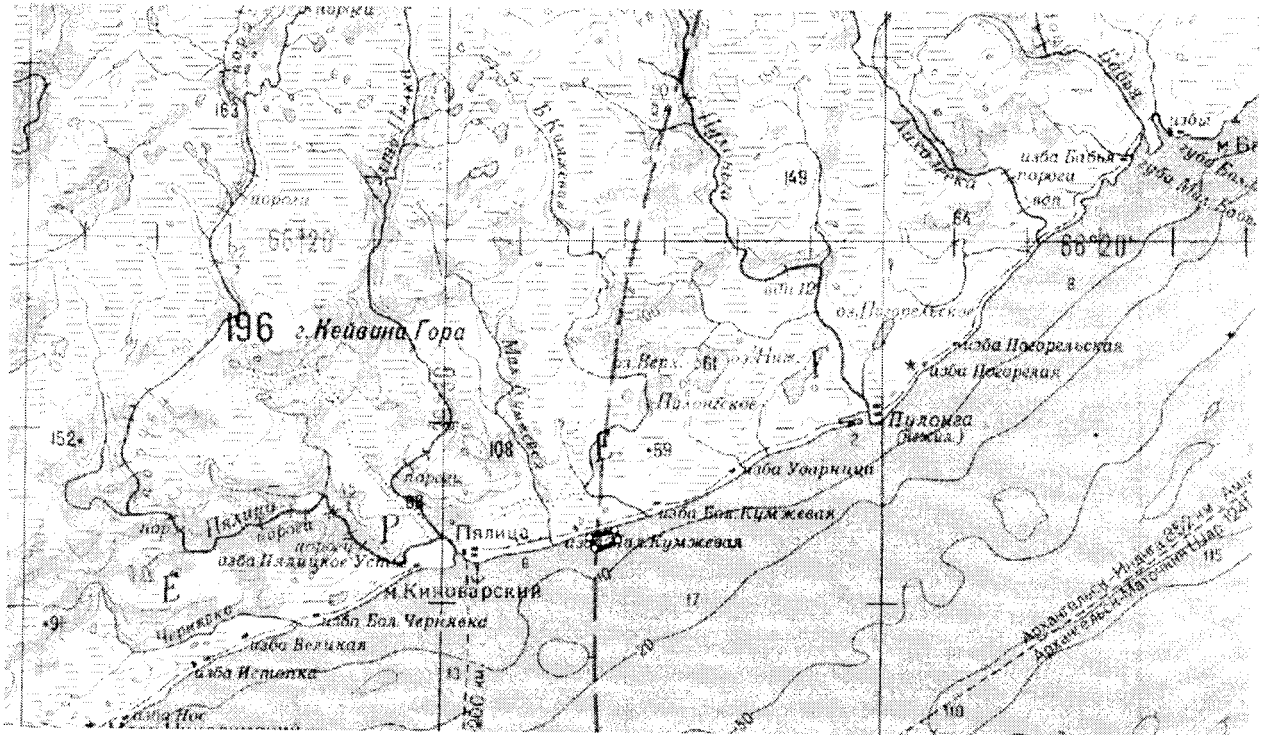
Товарное рыбоводство
участок вдхр. Имандра
(корректировка границ действующего рыбопромыслового участка)



Номер точки	Северная широта	Восточная долгота
1	67°28'11"	32°24'20"
2	67°27'52"	32°26'13"
3	67°27'26"	32°26'40"
4	67°27'13"	32°26'26"
5	67°27'13"	32°25'09"
6	67°27'17"	32°24'05"
7	67°27'15"	32°23'12"
8	67°26'40"	32°24'26"
9	67°25'44"	32°25'02"
10	67°26'01"	32°23'32"
11	67°26'40"	32°22'25"
12	67°26'52"	32°21'42"

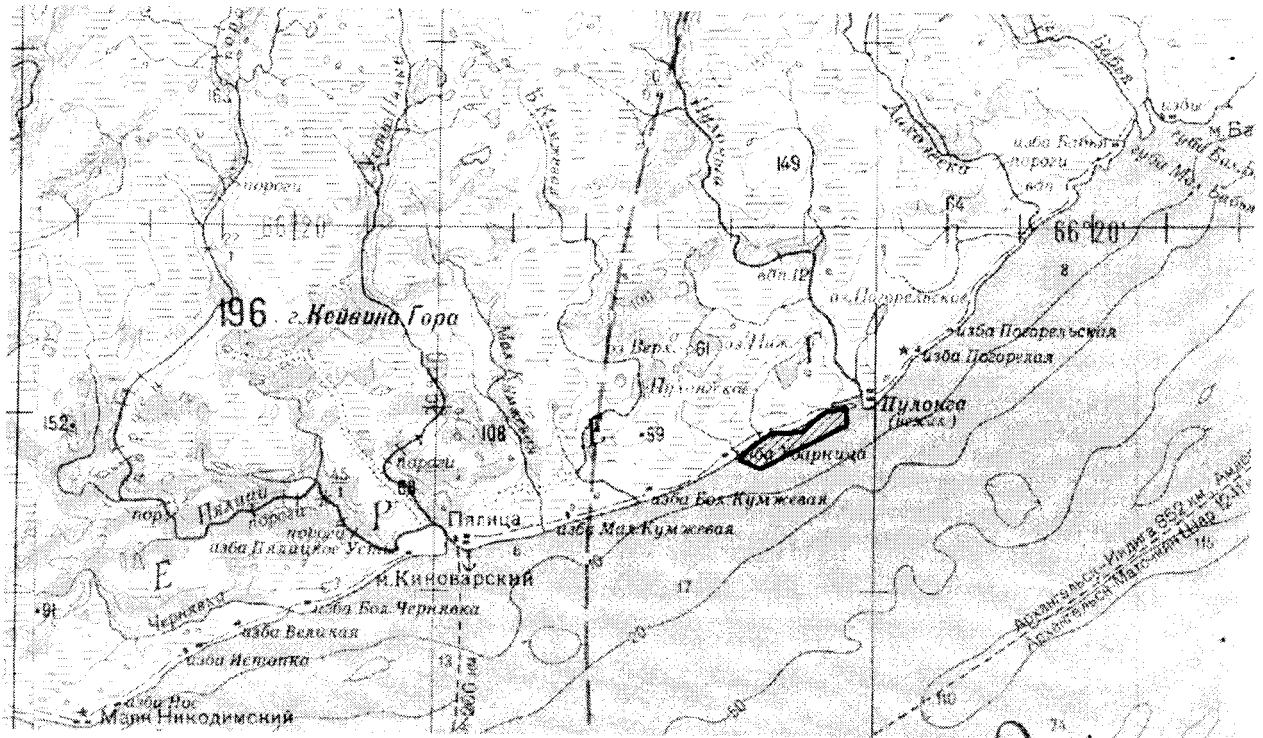
(за исключением границ рыбопромысловых участков № 592 «губа Молочная – 1 (вхр. Имандра)», № 593 «губа Молочная – 2 (вхр. Имандра)», № 593 «губа Камкалухт (вхр. Имандра)»).

Прибрежное рыболовство



Номер точки	Северная широта	Восточная долгота
1	66°11'54"	39°38'31"
2	66°11'22"	39°39'19"
3	66°11'37"	39°41'21"
4	66°12'09"	39°40'45"

Прибрежное рыболовство



Номер точки	Северная широта	Восточная долгота
1	66°13'48"	39°50'16"
2	66°13'22"	39°51'14"
3	66°14'35"	39°58'44"
4	66°15'12"	39°58'30"

