

КОМИТЕТ РЫБОХОЗЯЙСТВЕННОГО КОМПЛЕКСА МУРМАНСКОЙ ОБЛАСТИ

КОМИССИЯ ПО ОПРЕДЕЛЕНИЮ ГРАНИЦ РЫБОВОДНЫХ УЧАСТКОВ МУРМАНСКОЙ ОБЛАСТИ

ПРОТОКОЛ

г. Мурманск

от 06 ноября 2015 года

№ 02

Заседание комиссии провел:

Долголевец Андрей Иванович	и.о. председателя Комитета рыбохозяйственного комплекса Мурманской области (заместитель председателя Комиссии)
-------------------------------	--

В заседании комиссии приняли участие члены Комиссии:

Басова Елена Анатольевна	ведущий специалист-эксперт отдела организации рыболовства (во внутренних водоемах), государственного контроля, надзора за воспроизводством водных биоресурсов и сохранением среды их обитания Баренцево-Беломорского территориального управления Федерального агентства по рыболовству
-----------------------------	--

Богданов Павел Владимирович	начальник отдела государственной экологической экспертизы Министерства природных ресурсов и экологии Мурманской области
--------------------------------	---

Городько Лилия Сергеевна	депутат Совета депутатов ЗАТО г. Заозерск
-----------------------------	---

Губинский Никита Олегович	начальник отдела информационных систем обеспечения градостроительной деятельности комитета градостроительства и территориального развития администрации г. Мурманска
Ивакина Елена Михайловна	ведущий специалист отдела земельно - имущественных отношений Комитета по управлению муниципальным имуществом и земельными ресурсами администрации Кольского района
Железцов Виталий Иванович	заместитель начальника отдела архитектуры и градостроительства администрации г. Мончегорска
Зубченко Александр Васильевич	ведущий научный сотрудник ФГБНУ «ПИНРО»
Лебедев Олег Вячеславович	консультант Отдела аквакультуры и береговой переработки Комитета рыбохозяйственного комплекса Мурманской области (секретарь Комиссии)
Меренкова Елена Николаевна	заместитель руководителя Двинско-Печорского БВУ - начальник отдела водных ресурсов по Мурманской области
Николенко Денис Александрович	начальник отдела архитектуры и градостроительства в составе комитета по управлению муниципальной собственностью администрации г. Кировска
Пухов Максим Олегович	глава муниципального образования г. Полярные Зори с подведомственной территорией
Раст Антон Викторович	заместитель начальника управления муниципальной собственностью администрации ЗАТО Александровск
Сверчков Александр Геннадьевич	заместитель главы муниципального образования Терский район
Семенихина Марина Евгеньевна	начальник отдела воспроизводства водных биоресурсов и рыбохозяйственной мелиорации ФГБУ «Мурманрыбвод»
Шурпик Алеся Анатольевна	консультант сектора финансово - правовой работы Комитета рыбохозяйственного комплекса Мурманской области

На заседании комиссии присутствовали:

- Марков Сергей Александрович - генеральный директор ООО «Нордкап»;

- Бергер Юрий Зальевич - заместитель генерального директора ООО «Норвежские АКВА Технологии».

Заседание комиссии правомочно, так как на нем присутствует 16 членов комиссии (в том числе 8 представителей муниципальных образований), что более 50 процентов от общего числа состава комиссии.

Повестка дня заседания

1) Рассмотрение предложений и заключений по определению границ рыбоводных участков (далее – РВУ) и принятие решений по поступившим заявкам.

1. Комиссией принято решение утвердить представленную повестку дня заседания.

Голосование: за - 16, против – 0.

2. По пункту № 1 повестки дня:

Слушали: Долголева А.И.

На рассмотрение комиссии представлены 14 заявок с предложениями по установлению границ РВУ.

Условие предоставления участков в пользование (в соответствии со ст. 38 Водного кодекса Российской Федерации от 3 июня 2006 г. № 74-ФЗ) – совместное водопользование без забора (изъятия) водных ресурсов из водных объектов.

Поступили предложения и замечания по всем проектам РВУ от ФГБНУ «ПИНРО» (прилагается), в которых указаны заключения по отдельным участкам.

Выступил Зубченко А.В.:

ФГБНУ «ПИНРО» без предоставления РБО по каждому участку не имеет информацию в достаточном объеме для выработки соответствующего заключения. Таким образом, заключение научной организации, осуществляющей деятельность в области рыболовства и сохранения водных биологических ресурсов, а также в области аквакультуры (рыбоводства) ФГБНУ «ПИНРО» не может предоставить для каждого из 14 участков.

В целях обеспечения кворума заседания Комиссии по вопросам рассмотрения предложений по определению границ РВУ представители муниципальных образований голосуют только в отношении предложений о рыбоводных участках, расположенных на территории соответствующего муниципального образования или прилегающих к территории такого муниципального образования. Голоса представителей иных муниципальных образований при подсчете общего числа голосов в данном случае не учитываются согласно п. 18 приказа Министерства сельского хозяйства Российской Федерации

от 11 марта 2015 г. № 94 «Об утверждении порядка деятельности комиссии по определению границ рыбоводных участков».

Выступил Лебедев О.В:

Зачитал замечания по проектам РВУ, полученные от оперативного управления штаба Северного флота (прилагается).

Перечень участков, поступивших на рассмотрение Комиссии и предложения по каждому участку в ходе рассмотрения:

Заявка № 1. Участок Нижнетуломского вдхр.

Площадь участка – 1,8 га.

Муниципальное образование - Кольский район Мурманской области.

Система координат: СК-42.

Описание границ:

- соединение точек № 1,2 по акватории водного объекта;
- соединение точек № 2,3 по акватории водного объекта;
- соединение точек № 3,4 по акватории водного объекта;
- соединение точек № 4,5 по акватории водного объекта;
- соединение точек № 5,6 по акватории водного объекта;
- соединение точек № 6,7 по акватории водного объекта;
- соединение точек № 7,8 по береговой линии;
- соединение точек № 8,1 по береговой линии.

Номер точки	Северная широта	Восточная долгота
1	68°48'53"	32°46'19"
2	68°48'55"	32°46'16"
3	68°48'57"	32°46'14"
4	68°48'58"	32°46'19"
5	68°48'59"	32°46'24"
6	68°48'58"	32°46'27"
7	68°48'56"	32°46'30"
8	68°48'55"	32°46'24"

Решение по определению границы РВУ по заявке № 1 выносится на голосование Комиссии:

Голосование: за – 7, против – 2.

Комиссией принято решение утвердить границы РВУ по заявке № 1.

Заявка № 2. Участок Имандровского вдхр.

Площадь участка - 11,2 га.

Муниципальное образование - городской округ г. Полярные Зори с подведомственной территорией Мурманской области.

Система координат: WGS-84.

Описание границ:

- соединение точек № 1, 2 по акватории водного объекта;
- соединение точек № 2, 3 по акватории водного объекта;
- соединение точек № 3, 4 по акватории водного объекта;
- соединение точек № 4, 1 по акватории водного объекта.

Номер точки	Северная широта	Восточная долгота
1	67°28'44"	32°19'34"
2	67°28'41"	32°20'00"
3	67°28'32"	32°19'51"
4	67°28'36"	32°19'15"

Решение по определению границы РВУ по заявке № 2 выносится на голосование Комиссии:

Голосование: за – 8, против – 1.

Комиссией принято решение утвердить границы РВУ по заявке № 2.

Заявка № 3. Участок Имандровского вдхр.

Площадь участка — 24,1 га.

Муниципальное образование - городской округ г. Полярные Зори с подведомственной территорией Мурманской области.

Система координат: WGS-84.

Описание границ:

- соединение точек № 1, 2 по акватории водного объекта;
- соединение точек № 2, 3 по акватории водного объекта;
- соединение точек № 3, 4 по акватории водного объекта;
- соединение точек № 4, 1 по акватории водного объекта.

Номер точки	Северная широта	Восточная долгота
1	67°27'35"	32°13'13"
2	67°27'31"	32°14'00"
3	67°27'17"	32°14'00"
4	67°27'18"	32°13'21"

Решение по определению границы РВУ по заявке № 3 выносится на голосование Комиссии:

Голосование: за – 9, против – 0.

Комиссией принято решение утвердить границы РВУ по заявке № 3.

Заявка № 4. Участок реки Воронья.

Площадь участка - 52,5 га, длина 7,5 км.

Муниципальное образование - Кольский район Мурманской области.

Система координат: WGS-84.

Описание границ:

- соединение точек № 1,2 по акватории водного объекта;
- соединение точек № 2,3 по береговой линии;
- соединение точек № 3,4 по акватории водного объекта;
- соединение точек № 4,1 по береговой линии, остров не включается в границы.

Номер точки	Северная широта	Восточная долгота
1	68°59'37"	35°41'30"
2	68°59'36"	35°41'37"
3	69°01'32"	35°45'58"
4	69°01'41"	35°45'49"

Решение по определению границы РВУ по заявке № 4 выносится на голосование Комиссии:

Голосование: за – 3, против – 6.

Комиссией принято решение не утверждать границы РВУ по заявке № 4.

Заявка № 5. Участок Нижнетуломского вдхр.

Площадь участка - 178,0 га.

Муниципальное образование - Кольский район Мурманской области.

Система координат: СК-42.

Описание границ:

- соединение точек № 1,2 по береговой линии;
- соединение точек № 2,3 по акватории водного объекта;
- соединение точек № 3,4 по береговой линии;
- соединение точек № 4,5 по акватории водного объекта;
- соединение точек № 5,6 по береговой линии;
- соединение точек № 6,7 по акватории водного объекта;
- соединение точек № 7,8 по акватории водного объекта;
- соединение точек № 8,9 по акватории водного объекта;
- соединение точек № 9,10 по акватории водного объекта;
- соединение точек № 10,11 по акватории водного объекта;
- соединение точек № 11,12 по акватории водного объекта;
- соединение точек № 12,13 по акватории водного объекта;
- соединение точек № 13,14 по береговой линии;
- соединение точек № 14,15 по акватории водного объекта;
- соединение точек № 15,1 по береговой линии.

Номер точки	Северная широта	Восточная долгота
1	68°49'17"	32°45'16"
2	68°49'30"	32°45'32"
3	68°49'30"	32°45'16"
4	68°49'17"	32°44'57"
5	68°49'04"	32°43'48"
6	68°49'03"	32°43'31"
7	68°48'38"	32°44'32"
8	68°48'57"	32°45'55"
9	68°49'11"	32°45'54"
10	68°49'13"	32°46'03"
11	68°49'08"	32°47'00"
12	68°49'14"	32°46'59"
13	68°49'25"	32°46'54"
14	68°49'29"	32°47'10"
15	68°49'38"	32°47'03"

Решение по определению границы РВУ по заявке № 5 выносится на голосование Комиссии:

Голосование: за – 5, против – 4.

Комиссией принято решение утвердить границы РВУ по заявке № 5.

Заявка № 6. Участок Нижнетуломского вдхр.

Площадь участка - 112 га.

Муниципальное образование - Кольский район Мурманской области.

Система координат: СК-42.

Описание границ:

- соединение точек № 1,2 по акватории водного объекта;
- соединение точек № 2,3 по береговой линии;
- соединение точек № 3,4 по акватории водного объекта;
- соединение точек № 4,5 по акватории водного объекта;
- соединение точек № 5,6 по акватории водного объекта;
- соединение точек № 6,7 по береговой линии;
- соединение точек № 7,8 по акватории водного объекта;
- соединение точек № 8,9 по береговой линии;
- соединение точек № 9,1 по акватории водного объекта.

Номер точки	Северная широта	Восточная долгота
1	68°47'41"	32°39'15"
2	68°47'33"	32°36'14"
3	68°47'12"	32°37'47"
4	68°47'21"	32°37'51"
5	68°47'17"	32°38'18"
6	68°47'10"	32°38'07"
7	68°47'06"	32°38'31"
8	68°47'06"	32°38'37"
9	68°47'25"	32°38'57"

Решение по определению границы РВУ по заявке № 6 выносится на голосование Комиссии:

Голосование: за – 0, против – 9.

Комиссией принято решение не утверждать границы РВУ по заявке № 6.

Заявка № 7. Участок Нижнетуломского вдхр.

Площадь участка – 85 га.

Муниципальное образование - Кольский район Мурманской области.

Система координат: СК-42.

Описание границ:

- соединение точек № 1,2 по акватории водного объекта;
- соединение точек № 2,3 по акватории водного объекта;
- соединение точек № 3,4 по акватории водного объекта;
- соединение точек № 4,5 по акватории водного объекта;
- соединение точек № 5,1 по акватории водного объекта.

Номер точки	Северная широта	Восточная долгота
1	68°46'17"	32°27'14"
2	68°46'16"	32°25'30"
3	68°45'54"	32°24'19"
4	68°45'47"	32°24'38"
5	68°46'13"	32°27'23"

Решение по определению границы РВУ по заявке № 7 выносится на голосование Комиссии:

Голосование: за – 0, против – 9.

Комиссией принято решение не утверждать границы РВУ по заявке № 7.

Заявка № 8. Участок Нижнетуломского вдхр.

Площадь участка – 227 га.

Муниципальное образование - Кольский район Мурманской области.

Система координат: СК-42.

Описание границ:

- соединение точек № 1,2 по береговой линии;
- соединение точек № 2,3 по акватории водного объекта;
- соединение точек № 3,4 по акватории водного объекта;
- соединение точек № 4,5 по акватории водного объекта;
- соединение точек № 5,1 по акватории водного объекта.

Номер точки	Северная широта	Восточная долгота
1	68°47'32"	32°32'57"
2	68°46'46"	32°28'14"
3	68°46'37"	32°28'34"
4	68°46'25"	32°28'51"
5	68°47'12"	32°33'12"

Решение по определению границы РВУ по заявке № 8 выносится на голосование Комиссии:

Голосование: за – 0, против – 9.

Комиссией принято решение не утверждать границы РВУ по заявке № 8.

Заявка № 9. Участок губы Тюва (Кольский залив, Баренцево море).

Площадь участка – 24 га.

Муниципальное образование - Кольский район Мурманской области.

Система координат: WGS-84.

Описание границ:

- соединение точек № 1,2 по акватории водного объекта;
- соединение точек № 2,3 по береговой линии;
- соединение точек № 3,4 по акватории водного объекта;
- соединение точек № 4,1 по акватории водного объекта.

Номер точки	Северная широта	Восточная долгота
1	69°11'47"	33°34'40"
2	69°11'37"	33°34'35"
3	69°11'27"	33°35'48"
4	69°11'34"	33°35'57"

Решение по определению границы РВУ по заявке № 9 выносится на голосование Комиссии:

Голосование: за – 5, против – 4.

Комиссией принято решение утвердить границы РВУ по заявке № 9.

Заявка № 10. Участок губы Тюва (Кольский залив, Баренцево море).

Площадь участка – 16 га.

Муниципальное образование - Кольский район Мурманской области.

Система координат: WGS-84.

Описание границ:

- соединение точек № 1,2 по акватории водного объекта;
- соединение точек № 2,3 по акватории водного объекта;
- соединение точек № 3,4 по акватории водного объекта;

- соединение точек № 4,1 по береговой линии.

Номер точки	Северная широта	Восточная долгота
1	69°11'55"	33°34'47"
2	69°11'51"	33°34'39"
3	69°11'43"	33°35'20"
4	69°11'49"	33°35'37"

Решение по определению границы РВУ по заявке № 10 выносится на голосование Комиссии:

Голосование: за – 0, против – 9.

Комиссией принято решение не утверждать границы РВУ по заявке № 10.

Заявка № 11. Участок губы Большая Волоковая (Кольский залив, Баренцево море).

Площадь участка – 9 га.

Муниципальное образование - Кольский район Мурманской области.

Система координат: WGS-84.

Описание границ:

- соединение точек № 1,2 по акватории водного объекта;
- соединение точек № 2,3 по акватории водного объекта;
- соединение точек № 3,4 по акватории водного объекта;
- соединение точек № 4,1 по береговой линии.

Номер точки	Северная широта	Восточная долгота
1	69°15'05"	33°34'11"
2	69°14'55"	33°34'17"
3	69°15'05"	33°34'50"
4	69°15'10"	33°34'39"

Решение по определению границы РВУ по заявке № 11 выносится на голосование Комиссии:

Голосование: за – 1, против – 8.

Комиссией принято решение не утверждать границы РВУ по заявке № 11.

Заявка № 12. Участок реки Умба.

Площадь участка – 2 га.

Муниципальное образование - Терский район Мурманской области.

Система координат: WGS-84.

Описание границ:

- соединение точек № 1, 2 по акватории водного объекта;
- соединение точек № 2, 4 по береговой линии;
- соединение точек № 4, 3 по акватории водного объекта;
- соединение точек № 3, 1 по береговой линии.

Острова не включать.

Номер точки	Северная широта	Восточная долгота
1	66°42'20"	34°18'18"
2	66°42'19"	34°18'35"
3	66°42'07"	34°18'27"
4	66°42'08"	34°18'38"

Выступила Басова Е.А.:

Границы РВУ по заявке № 12 находятся в границах рыбопромыслового участка № 393, утвержденного постановлением Правительства МО от 28.12.2007 № 652-ПП/26 «Об утверждении перечня рыбопромысловых участков Мурманской области» (в ред. Постановления от 11.09.2015 N 393-ПП).

Заявка № 12 снимается с рассмотрения Комиссии в соответствии с пунктом 9 постановления Правительства Российской Федерации от 11.11.2014 № 1183 «Об утверждении правил определения границ водных объектов и (или) их частей, участков континентального шельфа Российской Федерации и участков исключительной экономической зоны Российской Федерации, признаваемых рыболовными участками».

Заявка № 13. Участок реки Умба (Малый Кривец).

Площадь участка – 2 га.

Муниципальное образование - Терский район Мурманской области.

Система координат: WGS-84.

Описание границ:

- соединение точек № 1, 2 по акватории водного объекта;
- соединение точек № 2, 3 по береговой линии;
- соединение точек № 3, 4 по акватории водного объекта;
- соединение точек № 4, 1 по береговой линии.

Номер точки	Северная широта	Восточная долгота
1	66°48'13"	34°18'23"
2	66°48'15"	34°18'27"
3	66°48'05"	34°18'50"
4	66°48'04"	34°18'46"

Выступила Басова Е.А.:

Границы РВУ по заявке № 13 находятся в границах рыбопромыслового участка № 393, утвержденного постановлением Правительства МО от 28.12.2007 № 652-ПП/26 «Об утверждении перечня рыбопромысловых участков Мурманской области» (в ред. Постановления от 11.09.2015 N 393-ПП).

Заявка № 13 снимается с рассмотрения Комиссии в соответствии с пунктом 9 постановления Правительства Российской Федерации от 11.11.2014 № 1183 «Об утверждении правил определения границ водных объектов и (или) их частей, участков континентального шельфа Российской Федерации и участков исключительной экономической зоны Российской Федерации, признаваемых рыболовными участками».

Заявка № 14. Участок реки Кола.

Площадь участка – 11,4 га.

Муниципальное образование - Кольский район Мурманской области.

Система координат: WGS-84.

Описание границ:

- соединение точек № 1, 2 по акватории водного объекта;
- соединение точек № 2, 3 по береговой линии;
- соединение точек № 3, 4 по акватории водного объекта;
- соединение точек № 4, 1 по береговой линии.

Номер точки	Северная широта	Восточная долгота
1	68°42'09"	33°07'25"
2	68°42'08"	33°07'20"
3	68°42'20"	33°07'04"
4	68°42'22"	33°07'11"

Решение по определению границы РВУ по заявке № 14 выносится на голосование Комиссии:

Голосование: за – 8, против – 0.

Комиссией принято решение утвердить границы РВУ по заявке № 14.

Приложения к Протоколу:

1. Сведения о принятых границах рыбоводных участков.
2. Письмо ФГБНУ «ПИНРО» от 03.11.2015 № 15/1744.
3. Письмо Отдела водных ресурсов Двинско-Печорского БВУ по Мурманской области от 28.07.2015 № 1628.
4. Письмо Министерства природных ресурсов и экологии Мурманской области от 03.11.2015 № 30-02/7480-ЭМ.
5. Письмо МО Российской Федерации, Штаб Северного флота от 03.11.2015 № 32-51/963.
6. Письмо ФГБУ «АМП Западной Арктики» от 03.11.2015 № 01/05-3611.
7. Письмо ФГБУ «Мурманрыбвод» от 03.11.2015 № 1605-ОЗ.

Заместитель председателя комиссии:



Долголевец А.И.

**Секретарь Комиссии
Члены Комиссии:**

Богданов Павел Владимирович

Басова Елена Анатольевна

Багайчук Александр Евгеньевич

Беляков Алексей Николаевич

Николенко Денис Александрович

Городько Лилия Сергеевна

Дурягина Маргарита Анатольевна

Попов Иван Николаевич

Журавлева Людмила Юрьевна

Железцов Виталий Иванович

Зубченко Александр Васильевич

Губинский Никита Олегович

Раст Антон Викторович

Семенихина Марина Евгеньевна

Сверчков Александр Геннадьевич

Пухов Максим Олегович

Меренкова Елена Николаевна

Лаврущик Светлана Сергеевна

Ивакина Елена Михайловна




Иванов Андрей Николаевич

Шурпик Алеся Анатольевна

Чистопашин Геннадий Васильевич



О.В. Лебедев



Приложение к протоколу № 2
Заседания Комиссии по
определению границ рыбоводных
участков Мурманской области
от 6 ноября 2015 г.

Сведения о принятых границах рыбоводных участков.

№ 2.1. Рыбоводный участок: «Акватория Нижнетуломского вдхр».

Площадь участка — 1,8 га.

Муниципальное образование - Кольский район Мурманской области.

Система координат: СК-42.

Описание границ:

- соединение точек № 1,2 по акватории водного объекта;
- соединение точек № 2,3 по акватории водного объекта;
- соединение точек № 3,4 по акватории водного объекта;
- соединение точек № 4,5 по акватории водного объекта;
- соединение точек № 5,6 по акватории водного объекта;
- соединение точек № 6,7 по акватории водного объекта;
- соединение точек № 7,8 по береговой линии;
- соединение точек № 8,1 по береговой линии.

Номер точки	Северная широта	Восточная долгота
1	68°48'53"	32°46'19"
2	68°48'55"	32°46'16"
3	68°48'57"	32°46'14"
4	68°48'58"	32°46'19"
5	68°48'59"	32°46'24"
6	68°48'58"	32°46'27"
7	68°48'56"	32°46'30"
8	68°48'55"	32°46'24"

Вид водопользования для рыбоводных участков - совместное водопользование без изъятия водных ресурсов из водных объектов.

№ 2.2. Рыбоводный участок: «Акватория Имандровского вдхр».

Площадь участка – 11,2 га.

Муниципальное образование - городской округ г. Полярные Зори с подведомственной территорией Мурманской области.

Система координат: WGS-84.

Описание границ:

- соединение точек № 1, 2 по акватории водного объекта;
- соединение точек № 2, 3 по акватории водного объекта;
- соединение точек № 3, 4 по акватории водного объекта;
- соединение точек № 4, 1 по акватории водного объекта.

Номер точки	Северная широта	Восточная долгота
1	67°28'44"	32°19'34"
2	67°28'41"	32°20'00"
3	67°28'32"	32°19'51"
4	67°28'36"	32°19'15"

Вид водопользования для рыбоводных участков - совместное водопользование без изъятия водных ресурсов из водных объектов.

№ 2.3. Рыбоводный участок: «Акватория Имандровского вдхр».

Площадь участка – 24,1 га.

Муниципальное образование - городской округ г. Полярные Зори с подведомственной территорией Мурманской области.

Система координат: WGS-84.

Описание границ:

- соединение точек № 1, 2 по акватории водного объекта;
- соединение точек № 2, 3 по акватории водного объекта;
- соединение точек № 3, 4 по акватории водного объекта;
- соединение точек № 4, 1 по акватории водного объекта.

Номер точки	Северная широта	Восточная долгота
1	67°27'35"	32°13'13"
2	67°27'31"	32°14'00"
3	67°27'17"	32°14'00"
4	67°27'18"	32°13'21"

Вид водопользования для рыбоводных участков - совместное водопользование без изъятия водных ресурсов из водных объектов.

№ 2.4. Рыбоводный участок: «Акватория Нижнетуломского вдхр».

Площадь участка — 178 га.

Муниципальное образование - Кольский район Мурманской области.

Система координат: СК-42.

Описание границ:

- соединение точек № 1,2 по береговой линии;
- соединение точек № 2,3 по акватории водного объекта;
- соединение точек № 3,4 по береговой линии;
- соединение точек № 4,5 по акватории водного объекта;
- соединение точек № 5,6 по береговой линии;
- соединение точек № 6,7 по акватории водного объекта;
- соединение точек № 7,8 по акватории водного объекта;
- соединение точек № 8,9 по акватории водного объекта;
- соединение точек № 9,10 по акватории водного объекта;
- соединение точек № 10,11 по акватории водного объекта;
- соединение точек № 11,12 по акватории водного объекта;
- соединение точек № 12,13 по акватории водного объекта;

- соединение точек № 13,14 по береговой линии;
- соединение точек № 14,15 по акватории водного объекта;
- соединение точек № 15,1 по береговой линии.

Номер точки	Северная широта	Восточная долгота
1	68°49'17"	32°45'16"
2	68°49'30"	32°45'32"
3	68°49'30"	32°45'16"
4	68°49'17"	32°44'57"
5	68°49'04"	32°43'48"
6	68°49'03"	32°43'31"
7	68°48'38"	32°44'32"
8	68°48'57"	32°45'55"
9	68°49'11"	32°45'54"
10	68°49'13"	32°46'03"
11	68°49'08"	32°47'00"
12	68°49'14"	32°46'59"
13	68°49'25"	32°46'54"
14	68°49'29"	32°47'10"
15	68°49'38"	32°47'03"

Вид водопользования для рыбоводных участков - совместное водопользование без изъятия водных ресурсов из водных объектов.

№ 2.5. Рыбоводный участок: «Акватория губы Тюва (Кольский залив, Баренцево море)».

Площадь участка - 24 га.

Муниципальное образование - Кольский район Мурманской области.

Система координат: WGS-84.

Описание границ:

- соединение точек № 1,2 по акватории водного объекта;
- соединение точек № 2,3 по береговой линии;
- соединение точек № 3,4 по акватории водного объекта;
- соединение точек № 4,1 по акватории водного объекта.

Номер точки	Северная широта	Восточная долгота
1	69°11'47"	33°34'40"
2	69°11'37"	33°34'35"
3	69°11'27"	33°35'48"
4	69°11'34"	33°35'57"

Вид водопользования для рыбоводных участков - совместное водопользование без изъятия водных ресурсов из водных объектов.

№ 2.6. Рыбоводный участок: «Акватория реки Кола».

Площадь участка - 11,4 га.

Муниципальное образование Кольский район Мурманской области.

Система координат: WGS-84.

Описание границ:

- соединение точек № 1, 2 по акватории водного объекта;
- соединение точек № 2, 3 по береговой линии;
- соединение точек № 3, 4 по акватории водного объекта;
- соединение точек № 4, 1 по береговой линии.

Номер точки	Северная широта	Восточная долгота
1	68°42'09"	33°07'25"
2	68°42'08"	33°07'20"
3	68°42'20"	33°07'04"
4	68°42'22"	33°07'11"

Вид водопользования для рыбоводных участков - совместное водопользование без изъятия водных ресурсов из водных объектов.