

МИНИСТЕРСТВО ПРИРОДНЫХ РЕСУРСОВ, ЭКОЛОГИИ И РЫБНОГО  
ХОЗЯЙСТВА МУРМАНСКОЙ ОБЛАСТИ

ПРОТОКОЛ  
заседания Комиссии по определению границ рыболовных участков  
Мурманской области

от 17 мая 2024 года

№ 01

г. Мурманск

Председательствующий:

Министр природных ресурсов, экологии и рыбного  
хозяйства Мурманской области

З.В. Серeda

Члены комиссии:

Заместитель начальника отдела сельского и рыбного  
хозяйства Министерства природных ресурсов,  
экологии и рыбного хозяйства Мурманской области

А.В. Алексеев

Заместитель начальника отдела организации  
рыболовства и государственного контроля во  
внутренних водоемах Североморского  
территориального управления Федерального агентства  
по рыболовству

Е.А. Басова

Начальник отдела по рыболовству и сохранению  
водных биологических ресурсов Мурманского филиала  
ФГБУ «Главрыбвод»

К.М. Гапоник

Помощник председателя правления НО «Ассоциация  
прибрежных рыбопромышленников и фермерских  
хозяйств Мурманана»

М.Р. Готовчиц

Консультант отдела сельского и рыбного хозяйства  
Министерства природных ресурсов, экологии и  
рыбного хозяйства Мурманской области, секретарь  
комиссии

А.И. Долголевец

Начальник отдела государственного геологического  
надзора, надзора в области использования и охраны  
водных объектов по Мурманской области Балтийско-

А.А. Злобин

Арктического межрегионального управления  
Федеральной службы по надзору в сфере  
природопользования

Начальник управления земельными ресурсами  
администрации муниципального образования  
Кольский муниципальный район Мурманской области К.Е. Сахневич

Глава администрации муниципального образования  
Терский муниципальный район Мурманской области Г.Н. Попов

Заведующий лабораторией биоресурсов внутренних  
водоемов Полярного филиала ФГБНУ «ВНИРО» А.В. Ткаченко

Начальник отдела землеустройства, мониторинга  
земель, кадастровой оценки недвижимости, геодезии и  
картографии Управления Росреестра по Мурманской  
области В.Г. Черагина

Присутствовал:

- Ридванский Е.А., начальник комитета по управлению муниципальным имуществом Ковдорского муниципального округа Мурманской области;
- Николаев А.А., и.о. главы администрации муниципального образования муниципальный округ город Кировск с подведомственной территорией Мурманской области.

Заседание Комиссии по определению границ рыболовных участков Мурманской области (далее – Комиссия) проводится с применением системы удаленного участия в режиме видео-конференц-связи.

Из 16 членов Комиссии в заседании приняли участие 11 – кворум соблюден.

## ПОВЕСТКА ДНЯ

1. О рассмотрении проектов границ рыболовных участков.
2. Об исключении рыболовных участков из Перечня рыболовных участков Мурманской области.

По результатам рассмотрения Комиссией проектов границ рыболовных участков, приложенных к настоящему протоколу, приняты следующие решения.

По вопросу № 1.

1. Проект границ рыболовного участка № 1 «Белое море, Кандалакшский залив, остров Вольостров, 1», промышленное рыболовство (добыча (вылов)



анадромных видов рыб, предусмотренная статьей 29.1 Федерального закона от 20.12.2004 № 166-ФЗ «О рыболовстве и сохранении водных биологических ресурсов»).

Позиции:

- согласно письму УФСБ России по Мурманской области от 19.01.2024 № 4/837 – замечаний не имеется;

- согласно письму Балтийско-Арктического межрегионального управления Федеральной службы по надзору в сфере природопользования от 22.01.2024 № 03/345 – замечаний не имеется;

- согласно письму Управления Федеральной службы государственной регистрации, кадастра и картографии по Мурманской области от 18.01.2024 № 00355/24 – замечаний не имеется;

- согласно письму Штаба Северного флота Минобороны России от 23.01.2024 № 32/6/2301/1 – замечаний не имеется.

Слушали: Долголева А.И.

Выступили: Попов Г.Н., Злобин А.А.

Принято решение:

- по результатам рассмотрения принято решение согласовать проект границ рыболовного участка «Белое море, Кандалакшский залив, остров Вольостров, 1».

Голосование: «за» 8, «против» 2 (представитель муниципального образования Кольский муниципальный район Мурманской области в голосовании не участвовал).

2. Проект границ рыболовного участка № 2 «Белое море, Кандалакшский залив, остров Вольостров, 2», промышленное рыболовство (добыча (вылов) анадромных видов рыб, предусмотренная статьей 29.1 Федерального закона от 20.12.2004 № 166-ФЗ «О рыболовстве и сохранении водных биологических ресурсов»).

Позиции:

- согласно письму УФСБ России по Мурманской области от 19.01.2024 № 4/837 – замечаний не имеется;

- согласно письму Балтийско-Арктического межрегионального управления Федеральной службы по надзору в сфере природопользования от 22.01.2024 № 03/345 – замечаний не имеется;

- согласно письму Управления Федеральной службы государственной регистрации, кадастра и картографии по Мурманской области от 18.01.2024 № 00355/24 – замечаний не имеется;

- согласно письму Штаба Северного флота Минобороны России от 23.01.2024 № 32/6/2301/1 – замечаний не имеется.

Слушали: Долголева А.И.

Выступили: Попов Г.Н., Злобин А.А.

Принято решение:

- по результатам рассмотрения принято решение не согласовывать проект границ рыболовного участка «Белое море, Кандалакшский залив, остров Вольостров, 2».

Голосование: «за» 7, «против» 3 (представитель муниципального образования Кольский муниципальный район Мурманской области в голосовании не участвовал).

3. Проект границ рыболовного участка № 3 «Белое море, Кандалакшский залив, губа Сосновая, 2», промышленное рыболовство (добыча (вылов) анадромных видов рыб, предусмотренная статьей 29.1 Федерального закона от 20.12.2004 № 166-ФЗ «О рыболовстве и сохранении водных биологических ресурсов»).

Позиции:

- согласно письму УФСБ России по Мурманской области от 19.01.2024 № 4/837 – замечаний не имеется;

- согласно письму Балтийско-Арктического межрегионального управления Федеральной службы по надзору в сфере природопользования от 22.01.2024 № 03/345 – замечаний не имеется;

- согласно письму Управления Федеральной службы государственной регистрации, кадастра и картографии по Мурманской области от 18.01.2024 № 00355/24 – замечаний не имеется;

- согласно письму Штаба Северного флота Минобороны России от 23.01.2024 № 32/6/2301/1 – замечаний не имеется.

Слушали: Долголева А.И.

Выступили: Попов Г.Н., Злобин А.А., Басова Е.А.

Принято решение:

- по результатам рассмотрения принято решение не согласовывать проект границ рыболовного участка «Белое море, Кандалакшский залив, губа Лов, 2».

Голосование: «за» 10, «против» 0 (представитель муниципального образования Кольский муниципальный район Мурманской области в голосовании не участвовал).

4. Проект границ рыболовного участка № 4 «озеро Тенниёярви», промышленное рыболовство.

Позиции:

- согласно письму УФСБ России по Мурманской области от 19.01.2024 № 4/837 – замечаний не имеется;

- согласно письму Балтийско-Арктического межрегионального управления Федеральной службы по надзору в сфере природопользования от 22.01.2024 № 03/345 – замечаний не имеется;

- согласно письму Управления Федеральной службы государственной регистрации, кадастра и картографии по Мурманской области от 18.01.2024 № 00355/24 – замечаний не имеется;



- согласно письму Штаба Северного флота Минобороны России от 23.01.2024 № 32/6/2301/1 – замечаний не имеется.

Слушали: Долголева А.И.

Выступили: Басова Е.А., Ткаченко А.В., Злобин А.А.

Принято решение:

- по результатам рассмотрения принято решение не согласовывать проект границ рыболовного участка «озеро Тенниёярви».

Голосование: «за» 9, «против» 0 (представители муниципального образования Терский муниципальный район Мурманской области и муниципального образования Кольский муниципальный район Мурманской области в голосовании не участвовали).

5. Проект границ рыболовного участка № 5 «озеро Каложное», промышленное рыболовство.

Позиции:

- согласно письму УФСБ России по Мурманской области от 19.01.2024 № 4/837 – замечаний не имеется;

- согласно письму Балтийско-Арктического межрегионального управления Федеральной службы по надзору в сфере природопользования от 22.01.2024 № 03/345 – замечаний не имеется;

- согласно письму Управления Федеральной службы государственной регистрации, кадастра и картографии по Мурманской области от 18.01.2024 № 00355/24 – замечаний не имеется;

- согласно письму Штаба Северного флота Минобороны России от 23.01.2024 № 32/6/2301/1 – замечаний не имеется.

Слушали: Долголева А.И.

Выступили: Басова Е.А., Ткаченко А.В., Злобин А.А., Ридванский Е.А.

Принято решение:

- по результатам рассмотрения принято решение не согласовывать проект границ рыболовного участка «озеро Каложное».

Голосование: «за» 9, «против» 0 (представители муниципального образования Терский муниципальный район Мурманской области и муниципального образования Кольский муниципальный район Мурманской области в голосовании не участвовали).

6. Проект границ рыболовного участка № 6 «озеро Верхнее Чалмозеро», промышленное рыболовство.

Позиции:

- согласно письму УФСБ России по Мурманской области от 19.01.2024 № 4/837 – замечаний не имеется;

- согласно письму Балтийско-Арктического межрегионального управления Федеральной службы по надзору в сфере природопользования от 22.01.2024 № 03/345 – замечаний не имеется;

- согласно письму Управления Федеральной службы государственной регистрации, кадастра и картографии по Мурманской области от 18.01.2024 № 00355/24 – замечаний не имеется;

- согласно письму Штаба Северного флота Минобороны России от 23.01.2024 № 32/6/2301/1 – замечаний не имеется.

Слушали: Долголева А.И.

Выступили: Басова Е.А., Ткаченко А.В., Злобин А.А., Ридванский Е.А.

Принято решение:

- по результатам рассмотрения принято решение не согласовывать проект границ рыболовного участка «озеро Верхнее Чалмозеро».

Голосование: «за» 9, «против» 0 (представители муниципального образования Терский муниципальный район Мурманской области и муниципального образования Кольский муниципальный район Мурманской области в голосовании не участвовали).

7. Проект границ рыболовного участка № 7 «озеро Кохозеро», промышленное рыболовство.

Позиции:

- согласно письму УФСБ России по Мурманской области от 19.01.2024 № 4/837 – замечаний не имеется;

- согласно письму Балтийско-Арктического межрегионального управления Федеральной службы по надзору в сфере природопользования от 22.01.2024 № 03/345 – замечаний не имеется;

- согласно письму Управления Федеральной службы государственной регистрации, кадастра и картографии по Мурманской области от 18.01.2024 № 00355/24 – замечаний не имеется;

- согласно письму Штаба Северного флота Минобороны России от 23.01.2024 № 32/6/2301/1 – замечаний не имеется.

Слушали: Долголева А.И.

Выступили: Басова Е.А., Ткаченко А.В., Злобин А.А., Ридванский Е.А.

Принято решение:

- по результатам рассмотрения принято решение не согласовывать проект границ рыболовного участка «озеро Кохозеро».

Голосование: «за» 9, «против» 0 (представители муниципального образования Терский муниципальный район Мурманской области и муниципального образования Кольский муниципальный район Мурманской области в голосовании не участвовали).

8. Проект границ рыболовного участка № 8 «Серебрянское водохранилище (нижнее), 2», промышленное рыболовство.

Позиции:

- согласно письму УФСБ России по Мурманской области от 19.01.2024 № 4/837 – замечаний не имеется;



- согласно письму Балтийско-Арктического межрегионального управления Федеральной службы по надзору в сфере природопользования от 22.01.2024 № 03/345 – замечаний не имеется;

- согласно письму Управления Федеральной службы государственной регистрации, кадастра и картографии по Мурманской области от 18.01.2024 № 00355/24 – замечаний не имеется;

- согласно письму Штаба Северного флота Минобороны России от 23.01.2024 № 32/6/2301/1 – замечаний не имеется.

Слушали: Долголева А.И.

Выступили: Басова Е.А., Ткаченко А.В., Злобин А.А., Басова Е.А.

Принято решение:

- по результатам рассмотрения принято решение не согласовывать проект границ рыболовного участка «Серебрянское водохранилище (нижнее), 2».

Голосование: «за» 10, «против» 0 (представитель муниципального образования Терский муниципальный район Мурманской области в голосовании не участвовал).

9. Проект границ рыболовного участка № 9 «река Умба, б», организация любительского рыболовства.

Позиции:

- согласно письму УФСБ России по Мурманской области от 19.01.2024 № 4/837 – замечаний не имеется;

- согласно письму Балтийско-Арктического межрегионального управления Федеральной службы по надзору в сфере природопользования от 22.01.2024 № 03/345 – замечаний не имеется;

- согласно письму Управления Федеральной службы государственной регистрации, кадастра и картографии по Мурманской области от 18.01.2024 № 00355/24 – замечаний не имеется;

- согласно письму Штаба Северного флота Минобороны России от 23.01.2024 № 32/6/2301/1 – замечаний не имеется.

Слушали: Долголевец А.И.

Выступили: Серeda З.В., Николаев А.А., Басова Е.А., Ткаченко А.В., Злобин А.А., Гапоник К.М.

Принято решение:

- по результатам рассмотрения принято решение не согласовывать проект границ рыболовного участка «река Умба, б».

Голосование: «за» 6, «против» 3 (представители муниципального образования Терский муниципальный район Мурманской области и муниципального образования Кольский муниципальный район Мурманской области в голосовании не участвовали).

10. Проект границ рыболовного участка № 10 «река Малая Тюва», организация любительского рыболовства.

Позиции:

- согласно письму УФСБ России по Мурманской области от 19.01.2024 № 4/837 – замечаний не имеется;

- согласно письму Балтийско-Арктического межрегионального управления Федеральной службы по надзору в сфере природопользования от 22.01.2024 № 03/345 – замечаний не имеется;

- согласно письму Управления Федеральной службы государственной регистрации, кадастра и картографии по Мурманской области от 18.01.2024 № 00355/24 – замечаний не имеется;

- согласно письму Штаба Северного флота Минобороны России от 23.01.2024 № 32/6/2301/1 – замечаний не имеется.

Слушали: Долголева А.И.

Выступили: Басова Е.А.

Принято решение:

- по результатам рассмотрения принято решение не согласовывать проект границ рыболовного участка «река Малая Тюва».

Голосование: «за» 10, «против» 0 (представитель администрации муниципального образования Терский муниципальный район Мурманской области в голосовании не участвовал).

11. Проект границ рыболовного участка № 11 «река Большая Тюва (участок № 1)», организация любительского рыболовства.

Позиции:

- согласно письму УФСБ России по Мурманской области от 19.01.2024 № 4/837 – замечаний не имеется;

- согласно письму Балтийско-Арктического межрегионального управления Федеральной службы по надзору в сфере природопользования от 22.01.2024 № 03/345 – замечаний не имеется;

- согласно письму Управления Федеральной службы государственной регистрации, кадастра и картографии по Мурманской области от 18.01.2024 № 00355/24 – замечаний не имеется;

- согласно письму Штаба Северного флота Минобороны России от 23.01.2024 № 32/6/2301/1 – замечаний не имеется.

Слушали: Долголева А.И.

Выступили: Басова Е.А.

Принято решение:

- по результатам рассмотрения принято решение не согласовывать проект границ рыболовного участка «река Большая Тюва (участок № 1)».

Голосование: «за» 10, «против» 0 (представитель администрации муниципального образования Терский муниципальный район Мурманской области в голосовании не участвовал).

По вопросу № 2

Слушали: Долголева А.И.

Позиции:



- согласно письму УФСБ России по Мурманской области от 19.01.2024 № 4/837 – замечаний не имеется;

- согласно письму Балтийско-Арктического межрегионального управления Федеральной службы по надзору в сфере природопользования от 22.01.2024 № 03/345 – замечаний не имеется;

- согласно письму Управления Федеральной службы государственной регистрации, кадастра и картографии по Мурманской области от 18.01.2024 № 00355/24 – замечаний не имеется;

- согласно письму Штаба Северного флота Минобороны России от 23.01.2024 № 32/6/2301/1 – замечаний не имеется.

Принято решение:

- по результатам рассмотрения принято решение согласовать исключение рыболовных участков № 5 «Имандра водохранилище 10», № 6 «Имандра водохранилище 11», № 7 «оз. Растоцпени», № 9 «оз. Большое Адамозеро» и № 10 «оз. Белозеро» из Перечня рыболовных участков Мурманской области.

Голосование: «за» 11, «против» 0.

Приложение: на 22 л. в 1 экз.

**Председатель Комиссии**



**З.В. Серeda**

**Секретарь комиссии**

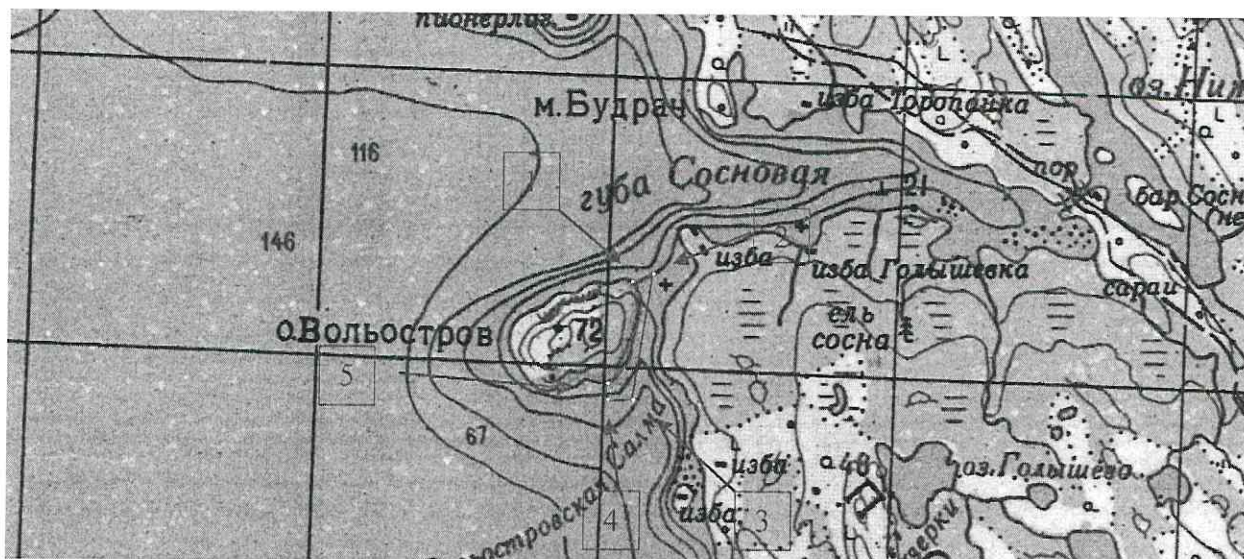


**А.И. Долголевец**





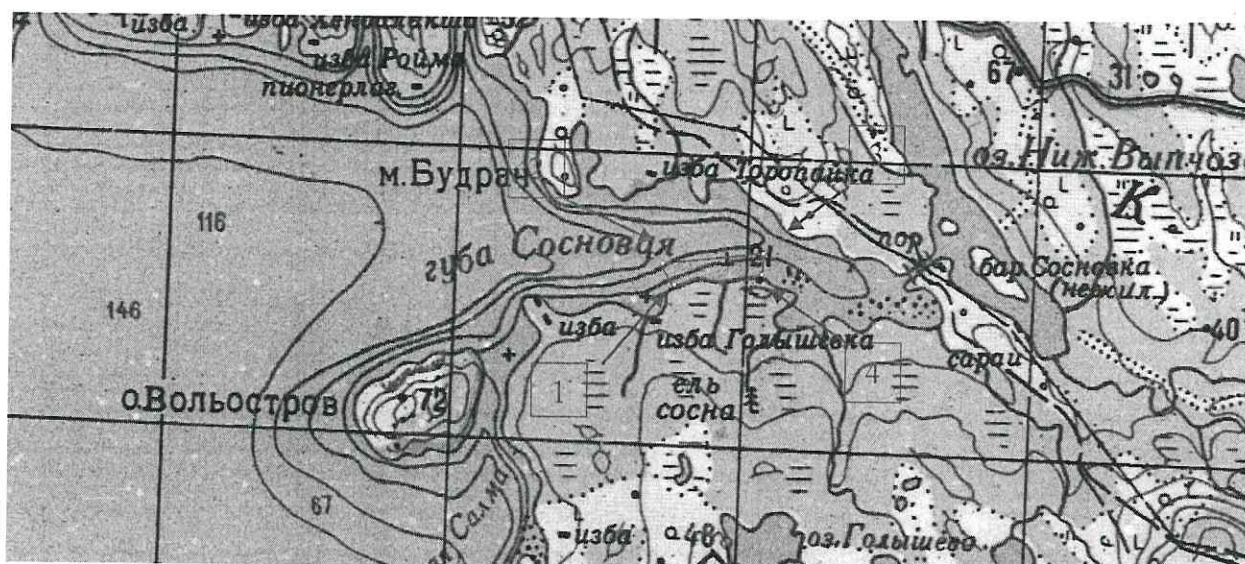
## Белое море, Кандалакшский залив, остров Вольостров, 2



1. Площадь участка – 18,7 га.
2. Вид использования: промышленное рыболовство (добыча (вылов) анадромных видов рыб, предусмотренная статьей 29.1 Федерального закона от 20.12.2004 № 166-ФЗ «О рыболовстве и сохранении водных биологических ресурсов»).
3. Расположение: Терский район.
4. Система координат: WGS-84.
5. Описание границ рыболовного участка:
  - точки 1, 2, 3, 4 и 5 последовательно соединяются прямой линией по акватории водного объекта;
  - точки 5 и 1 соединяются линией по береговой линии.

Номер точки	Северная широта	Восточная долгота
1	66°37'19,8"	34°21'54,8"
2	66°37'20,9"	34°22'01,0"
3	66°36'33,5"	34°21'37,3"
4	66°36'33,7"	34°21'12,0"
5	66°36'36,8"	34°21'12,8"

## Белое море, Кандалакшский залив, губа Сосновья, 2

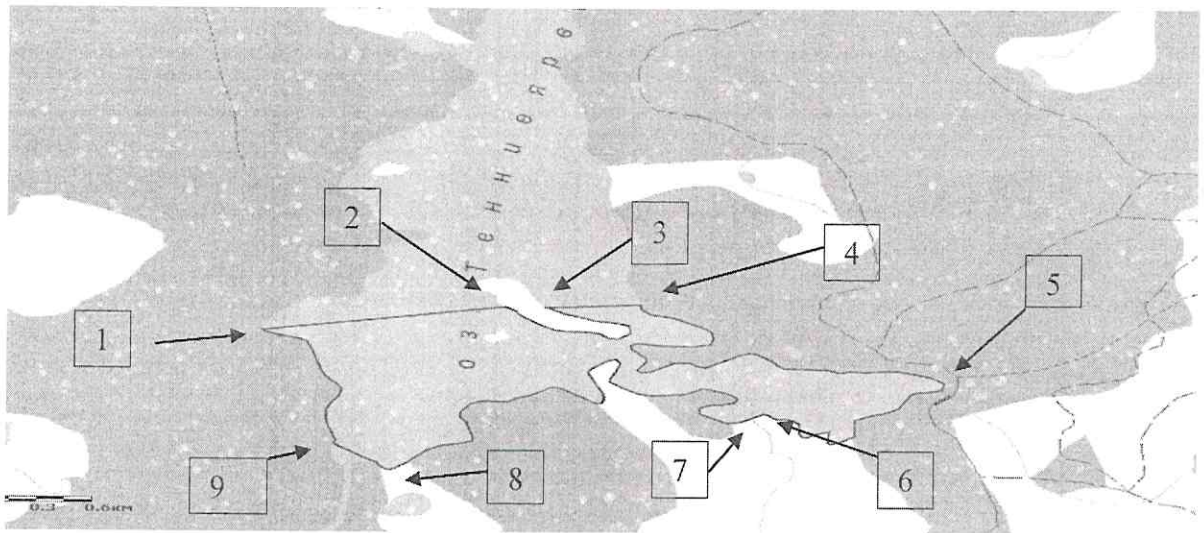


1. Площадь участка – 38.5 га.
2. Вид использования: промышленное рыболовство (добыча (вылов) анадромных видов рыб, предусмотренная статьей 29.1 Федерального закона от 20.12.2004 № 166-ФЗ «О рыболовстве и сохранении водных биологических ресурсов»).
3. Расположение: Терский район.
4. Система координат: WGS-84.
5. Описание границ рыболовного участка:
  - точки 1, 2, 3 и 4 последовательно соединяются прямой линией по акватории водного объекта;
  - точки 4 и 1 соединяются линией по береговой линии.

Номер точки	Северная широта	Восточная долгота
1	66°38'01.4"	34°25'10.5"
2	66°38'09.5"	34°25'04.4"
3	66°38'12.0"	34°27'00.5"
4	66°38'03.9"	34°26'58.1"



## озеро Тенниярви



1. Площадь участка – 238,0 га.
2. Вид использования: промышленное рыболовство.
3. Расположение: Кандалакшский район.
4. Система координат: WGS-84.
5. Описание границ рыболовного участка:
  - точки 1 и 2 соединяются прямой линией по акватории водного объекта;
  - точки 2 и 3 соединяются линией по береговой линии;
  - точки 3 и 4 соединяются прямой линией по акватории водного объекта;
  - точки 4, 5 и 6 последовательно соединяются линией по береговой линии;
  - точки 6 и 7 соединяются прямой линией по акватории водного объекта;
  - точки 7 и 8 соединяются линией по береговой линии;
  - точки 8 и 9 соединяются прямой линией по акватории водного объекта;
  - точки 9 и 1 соединяются линией по береговой линии.

Номер точки	Северная широта	Восточная долгота
1	67°11'02,5"	29°38'29,8"
2	67°11'08,1"	29°40'29,7"
3	67°11'08,5"	29°40'34,9"
4	67°11'10,6"	29°41'25,0"
5	67°11'42,0"	29°43'43,7"
6	67°10'35,9"	29°42'16,6"
7	67°10'35,7"	29°42'12,9"
8	67°10'23,6"	29°39'19,2"
9	67°10'29,8"	29°39'02,9"

№ 5  
озеро Каложное



1. Площадь участка – 1206,3 га.
2. Вид использования: промышленное рыболовство.
3. Расположение: Ковдорский район.
4. Система координат: WGS-84.
5. Описание границ рыболовного участка:
  - точки 1 и 2 соединяются прямой линией по акватории водного объекта;
  - точки 2 и 3 соединяются линией по береговой линии;
  - точки 3 и 4 соединяются прямой линией по акватории водного объекта;
  - точки 4 и 5 соединяются линией по береговой линии;
  - точки 5 и 6 соединяются прямой линией по акватории водного объекта;
  - точки 6 и 7 соединяются линией по береговой линии;
  - точки 7 и 8 соединяются прямой линией по акватории водного объекта;
  - точки 8 и 9 соединяются линией по береговой линии;
  - точки 9 и 10 соединяются прямой линией по акватории водного объекта;
  - точки 10 и 11 соединяются линией по береговой линии;
  - точки 11 и 12 соединяются прямой линией по акватории водного объекта;
  - точки 12 и 13 соединяются линией по береговой линии;
  - точки 13 и 14 соединяются прямой линией по акватории водного объекта;
  - точки 14 и 15 соединяются линией по береговой линии;
  - точки 15 и 16 соединяются прямой линией по акватории водного объекта;
  - точки 16 и 1 соединяются линией по береговой линии;
  - в границы участка не входят участки суши.



Номер точки	Северная широта	Восточная долгота
1	67°43'52,5"	30°57'09,2"
2	67°43'58,2"	30°57'37,0"
3	67°42'57,2"	31°02'47,4"
4	67°42'50,2"	31°02'54,8"
5	67°42'40,3"	31°03'07,6"
6	67°42'33,6"	31°03'09,4"
7	67°41'34,0"	31°02'01,7"
8	67°41'40,2"	31°00'36,4"
9	67°41'32,2"	30°59'51,3"
10	67°41'24,3"	30°58'18,6"
11	67°41'53,1"	30°55'27,7"
12	67°41'52,6"	30°55'18,4"
13	67°42'00,8"	30°55'03,6"
14	67°42'09,7"	30°55'05,8"
15	67°43'04,7"	30°57'59,0"
16	67°43'08,7"	30°58'05,5"

## озеро Верхнее Чалмозеро



1. Площадь участка – 363,0 га.
2. Вид использования: промышленное рыболовство.
3. Расположение: Ковдорский район.
4. Система координат: WGS-84.
5. Описание границ рыболовного участка:
  - точки 1 и 2 соединяются прямой линией по акватории водного объекта;
  - точки 2 и 3 соединяются линией по береговой линии;
  - точки 3 и 4 соединяются прямой линией по акватории водного объекта
  - точки 4 и 5 соединяются линией по береговой линии;
  - точки 5 и 6 соединяются прямой линией по акватории водного объекта;
  - точки 6 и 7 соединяются линией по береговой линии;
  - точки 7 и 8 соединяются прямой линией по акватории водного объекта;
  - точки 8 и 1 соединяются линией по береговой линии;
  - в границы участка не входят участки суши.

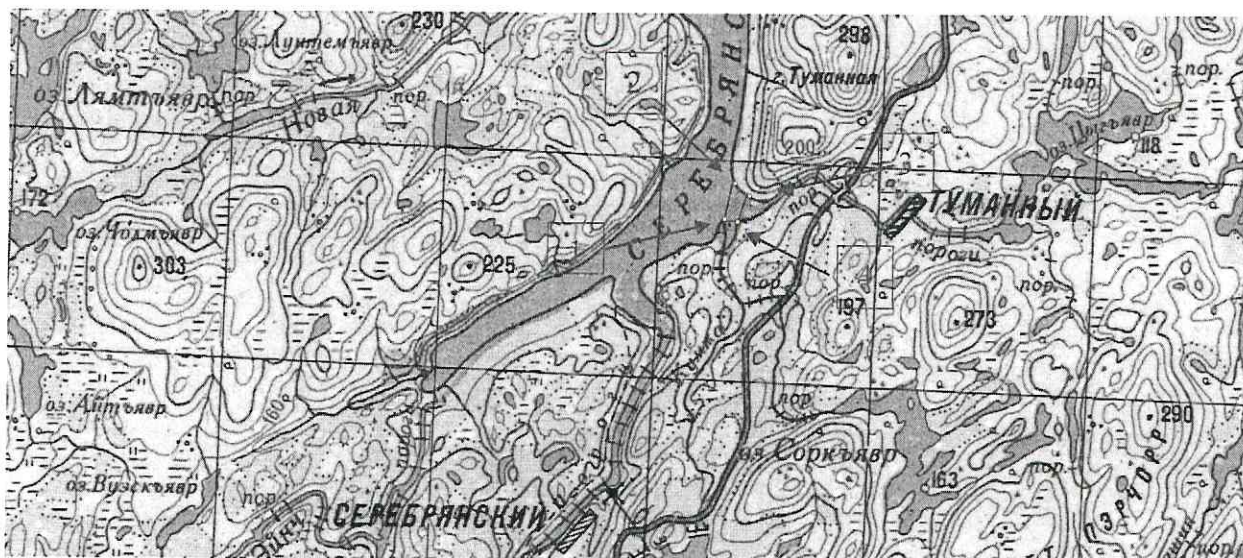
Номер точки	Северная широта	Восточная долгота
1	67°43'40,2"	31°07'51,5"
2	67°44'31,0"	31°09'12,4"
3	67°44'06,4"	31°11'21,7"
4	67°44'03,0"	31°11'30,4"
5	67°43'20,1"	31°14'00,6"
6	67°43'13,7"	31°13'42,9"
7	67°43'29,0"	31°10'36,3"
8	67°43'21,3"	31°10'00,8"







## Серебрянское водохранилище (нижнее), 2

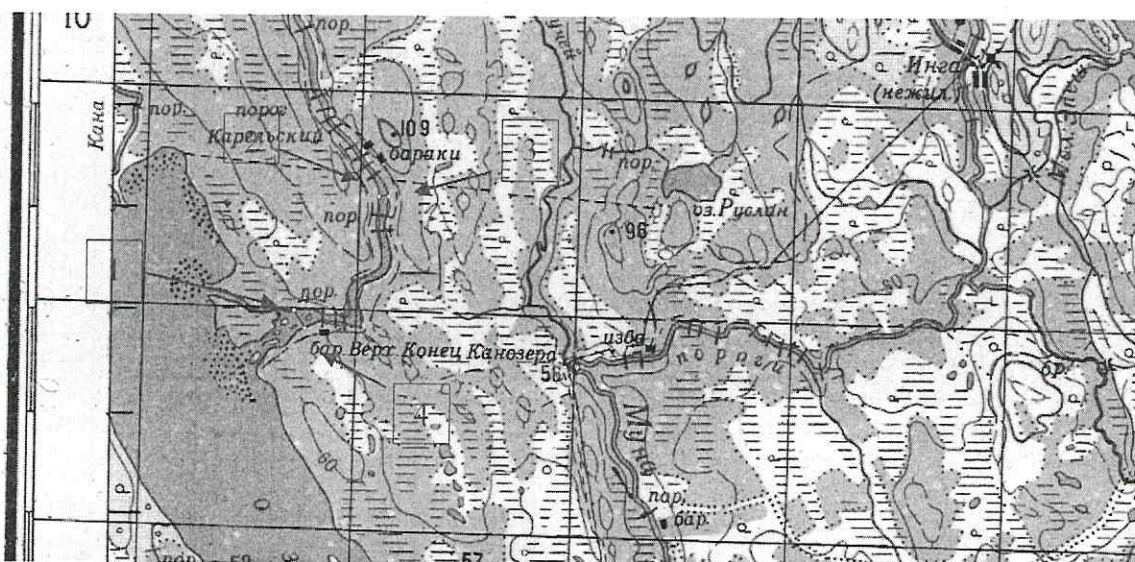


1. Площадь участка – 14,5 га.
2. Вид использования: промышленное рыболовство.
3. Расположение: Кольский район.
4. Система координат: WGS-84.
5. Описание границ рыболовного участка:
  - точки 1 и 2 соединяются прямой линией по акватории водного объекта;
  - точки 2 и 3 соединяются линией по береговой линии;
  - точки 3, 4 и 1 соединяются прямой линией по акватории водного объекта.

Номер точки	Северная широта	Восточная долгота
1	68°52'56,7"	35°36'44,3"
2	68°53'18,2"	35°37'02,2"
3	68°53'16,5"	35°37'20,7"
4	68°52'59,3"	35°37'09,6"



## река Умба, 6



1. Площадь участка – 59,5 га.
2. Вид использования: организация любительского рыболовства.
3. Расположение: город Кировск с подведомственной территорией.
4. Система координат: WGS-84.
5. Описание границ рыболовного участка:
  - точки 1 и 2 соединяются линией по береговой линии;
  - точки 2 и 3 соединяются прямой линией по акватории водного объекта;
  - точки 3 и 4 соединяются линией по береговой линии;
  - точки 4 и 1 соединяются прямой линией по акватории водного объекта;
  - в границы участка не входят участки суши.

Номер точки	Северная широта	Восточная долгота
1	67°07'01,9"	34°04'43,7"
2	67°08'09,9"	34°06'44,8"
3	67°08'09,9"	34°06'56,6"
4	67°06'53,6"	34°04'58,5"

## река Малая Тюва



1. Площадь участка – 34,6 га.
2. Вид использования: организация любительского рыболовства.
3. Расположение: Кольский район.
4. Система координат: WGS-84.
5. Описание границ рыболовного участка:
  - точки 1 и 2 соединяются прямой линией по акватории водного объекта;
  - точки 2 и 3 соединяются линией по береговой линии;
  - точки 3 и 4 соединяются прямой линией по акватории водного объекта;
  - точки 4 и 1 соединяются линией по береговой линии.

Номер точки	Северная широта	Восточная долгота
1	69°10'21,0"	33°38'11,0"
2	69°10'22,0"	33°38'18,0"
3	69°10'14,0"	33°39'59,0"
4	69°10'08,1"	33°40'06,4"



## река Большая Тюва (участок № 1)



1. Площадь участка – 40,9 га.
2. Вид использования: организация любительского рыболовства.
3. Расположение: Кольский район.
4. Система координат: WGS-84.
5. Описание границ рыболовного участка:
  - точки 1 и 2 соединяются прямой линией по акватории водного объекта;
  - точки 2 и 3 соединяются линией по береговой линии;
  - точки 3 и 4 соединяются прямой линией по акватории водного объекта;
  - точки 4 и 1 соединяются линией по береговой линии.

Номер точки	Северная широта	Восточная долгота
1	69°08'16,1"	33°38'09,0"
2	69°08'17,6"	33°38'19,3"
3	69°06'44,9"	33°39'36,6"
4	69°06'50,6"	33°39'25,5"

Исключение рыболовных участков из Перечня рыболовных участков  
Мурманской области

5	Имандра водохранилище 10	315		1	67°49'44"	33°12'13"	промышленное рыболовство	- точки 1 и 2 соединяются прямой линией по акватории водного объекта; - точки 2 и 3 соединяются линией по береговой линии водного объекта; - точки 3, 4, 5, 6 и 1 последовательно соединяются прямой линией по акватории водного объекта; - в акваторию участка не входят территории островов	WGS-84
				2	67°51'21"	33°12'02"			
				3	67°52'11"	33°12'46"			
				4	67°53'45"	33°13'06"			
				5	67°53'52"	33°16'21"			
				6	67°52'16"	33°16'19"			

6	Имандра водохранилище 11	596		1	67°44'28"	33°06'43"	промышленное рыболовство	- точки 1 и 2 соединяются линией по береговой линии водного объекта; - точки 2 и 3 соединяются прямой линией по акватории водного объекта; - точки 3 и 4 соединяются линией по береговой линии водного объекта; - точки 4 и 5 соединяются прямой линией по акватории водного объекта; - точки 5 и 6 соединяются линией по береговой линии водного объекта; - точки 6 и 1 соединяются прямой линией по акватории водного объекта; - в границы участка не входят острова	WGS-84
				2	67°44'44"	33°06'25"			
				3	67°46'02"	33°08'25"			
				4	67°46'47"	33°09'11"			
				5	67°47'04"	33°11'37"			
				6	67°45'12"	33°10'35"			



7	оз. Растощени	46,1	1	68°15'08"	32°27'22"	промышленное рыболовство	- точки 1 и 2 соединяются прямой линией по акватории водного объекта; - точки 2, 3, 4 и 1 соединяются линией по береговой линии	WGS-84
			2	68°15'03"	32°27'25"			
			3	68°14'41"	32°26'44"			
			4	68°14'56"	32°26'26"			

9	оз. Большое Адамозеро	230	1	66°42'16"	35°17'17"	промышленное рыболовство	- точки 1 и 2 соединяются прямой линией по акватории водного объекта; - точки 2 и 3 соединяются линией по береговой линии; - точки 3 и 4 соединяются прямой линией по акватории водного объекта; - точки 4 и 5 соединяются линией по береговой линии; - точки 5 и 6 соединяются прямой линией по акватории водного объекта; - точки 6 и 1 соединяются линией по береговой линии	WGS-84
			2	66°42'00"	35°18'12"			
			3	66°40'06"	35°16'48"			
			4	66°40'15"	35°16'34"			
			5	66°40'32"	35°17'01"			
			6	66°40'42"	35°16'53"			

10	оз. Белозеро	181,4	1	67°16'00"	35°02'34"	промышленное рыболовство	- точки 1, 2, 3 и 4 соединяются линией по береговой линии объекта; - точки 4 и 1 соединяются прямой линией по акватории водного объекта; - в границы участка не входят территории островов	WGS-84
			2	67°14'46"	35°04'36"			
			3	67°14'39"	35°02'17"			
			4	67°15'49"	35°02'19"			