

МИНИСТЕРСТВО ПРИРОДНЫХ РЕСУРСОВ, ЭКОЛОГИИ И РЫБНОГО
ХОЗЯЙСТВА МУРМАНСКОЙ ОБЛАСТИ

ПРОТОКОЛ
заседания Комиссии по определению границ рыболовных участков
Мурманской области

от 03 сентября 2021 года

№ 04

г. Мурманск

Председательствующий:

Министр природных ресурсов, экологии и рыбного
хозяйства Мурманской области

С.Н. Абарин

Секретарь комиссии:

Главный специалист отдела сельского и рыбного
хозяйства Министерства природных ресурсов,
экологии и рыбного хозяйства Мурманской области

А.И. Долголевец

Члены комиссии:

Заместитель начальника отдела организации
рыболовства и государственного контроля во
внутренних водоемах Североморского
территориального управления Федерального
агентства по рыболовству

Е.В. Казакова

Помощник председателя правления НО
«Ассоциация прибрежных рыбопромышленников и
фермерских хозяйств Мурманска»

М.Р. Готовиц

Начальник ОР и СВБР Мурманского филиала
ФГБУ «Главрыбвод»

К.М. Гапоник

Главный специалист отдела имущественных
отношений администрации муниципального
образования «Ловозерский район»

А.А. Гаврилов

Главный специалист – эксперт отдела
государственного надзора по Мурманской области
Балтийско – Арктического межрегионального

Д.А. Лозовой

В соответствии с Указом Президента Российской Федерации от 02.04.2020 № 239 «О мерах по обеспечению санитарно-эпидемиологического благополучия населения на территории Российской Федерации» и постановлением Правительства Мурманской области от 04.04.2020 № 175-ПП «О введении ограничительных мероприятий, направленных на обеспечение санитарно-эпидемиологического благополучия населения, и утверждении правил поведения, обязательных для исполнения гражданами и организациями в связи с угрозой распространения на территории Мурманской области новой коронавирусной инфекции (COVID-19)» заседание Комиссии по определению границ рыболовных участков Мурманской области (далее – Комиссия) проводится с применением систем удаленного участия в режиме видео-конференц-связи.

Из 21 членов Комиссии в заседании в приняли участие 14 – кворум соблюден.

ПОВЕСТКА ДНЯ

- О рассмотрении проектов границ рыболовных участков.

По результатам рассмотрения Комиссий в отношении проектов границ рыболовных участков, приложенных к настоящему протоколу, приняты следующие РЕШЕНИЯ:

- № 1 «м. Мал. Олений Рог 2 (Олений Рог)», промышленное рыболовство (добыча (вылов) анадромных видов рыб, предусмотренная статьей 29.1 Федерального закона от 20.12.2004 № 166-ФЗ «О рыболовстве и сохранении водных биологических ресурсов) – согласовывать;

Позиции:

1. согласно письму УФСБ России по Мурманской области от 12.03.2021 № 4/11326 – замечаний не имеется;

2. согласно письму Балтийско – Арктического межрегионального управления Федеральной службы по надзору в сфере природопользования от 11.03.2021 № 03/2296 – замечаний не имеется;

3. согласно письму Управления Росреестра по Мурманской области от 09.03.2021 № 02752-21 – замечаний не имеется;

4. согласно письму Северного флота Минобороны России от 23.03.2021 № 32/5/183 – замечаний не имеется.

- № 2 «губа Лов 2 (Ручьевая)», промышленное рыболовство (добыча (вылов) анадромных видов рыб, предусмотренная статьей 29.1 Федерального закона от 20.12.2004 № 166-ФЗ «О рыболовстве и сохранении водных биологических ресурсов) – согласовывать;

Позиции:

1. согласно письму УФСБ России по Мурманской области от 12.03.2021 № 4/11326 – замечаний не имеется;

управления Федеральной службы по надзору в
сфере природопользования

Начальник подразделения УФСБ России по
Мурманской области

А.О. Петров

Начальник Управления земельными ресурсами
администрации муниципального образования
«Кольский район»

К.Е. Полякова

Председатель комитета по рыболовству
Мурманского регионального отделения
общероссийской общественной организации малого
и среднего предпринимательства «ОПОРА
РОССИИ»

Ю.Л. Тимохин

Заместитель начальника отдела государственной
политики в сфере охраны окружающей среды
Министерства природных ресурсов, экологии и
рыбного хозяйства Мурманской области

А.А. ССюхин

Глава администрации муниципального образования
«Герский район»

Н.А. Самойленко

Главный специалист отдела по земельным ресурсам
Комитета имущественных отношений
администрации муниципального образования
«Городской округ г. Мончегорск с
подведомственной территорией»

И.А. Цвырко

В.Г. Черагина

Ведущий специалист-эксперт отдела
землеустройства, мониторинга земель, кадастровой
оценки недвижимости, геодезии и картографии
Управления Росреестра по Мурманской области

Присутствующие:

Кузнецова Н.А. - глава администрации Ловозерского района

Терехов Р.А. - заместитель главы администрации города по
вопросам жилищно-коммунального хозяйства и
муниципального имущества г. Мончегорск с
подведомственной территорией

благополучия населения на территории Российской Федерации» и постановлением Правительства Мурманской области от 04.04.2020 № 175-ПП «О введении ограничительных мероприятий, направленных на обеспечение санитарно-эпидемиологического благополучия населения, и утверждении правил поведения, обязательных для исполнения гражданами и организациями в связи с угрозой распространения на территории Мурманской области новой коронавирусной инфекции (COVID-19)» заседание Комиссии по определению границ рыболовных участков Мурманской области (далее – Комиссия) проводится с применением систем удаленного участия в режиме видеоконференц-связи.

Из 21 членов Комиссии в заседании в приняли участие 14 – кворум соблюден.

ПОВЕСТКА ДНЯ

- о дополнительном рассмотрении материалов заседания Комиссии, прошедшего 13.07.2021, с учетом заключения Полярного филиала ФГБНУ «ВНИРО» к проектам границ рыболовных участков.

По результатам рассмотрения Комиссий в отношении проектов границ рыболовных участков, приложенных к настоящему протоколу, приняты следующие РЕШЕНИЯ:

- № 1 «м. Мал. Олений Рог 2 (Олений Рог)», промышленное рыболовство (добыча (вылов) анадромных видов рыб, предусмотренная статьей 29.1 Федерального закона от 20.12.2004 № 166-ФЗ «О рыболовстве и сохранении водных биологических ресурсов) – согласовывать;

Позиции:

1. согласно письму УФСБ России по Мурманской области от 12.03.2021 № 4/11326 – замечаний не имеется;

2. согласно письму Балтийско – Арктического межрегионального управления Федеральной службы по надзору в сфере природопользования от 11.03.2021 № 03/2296 – замечаний не имеется;

3. согласно письму Управления Росреестра по Мурманской области от 09.03.2021 № 02752-21 – замечаний не имеется;

4. согласно письму Северного флота Минобороны России от 23.03.2021 № 32/5/183 – замечаний не имеется.

- № 2 «губа Лов 2 (Ручьевая)», промышленное рыболовство (добыча (вылов) анадромных видов рыб, предусмотренная статьей 29.1 Федерального закона от 20.12.2004 № 166-ФЗ «О рыболовстве и сохранении водных биологических ресурсов) – согласовывать;

Позиции:

1. согласно письму УФСБ России по Мурманской области от 12.03.2021 № 4/11326 – замечаний не имеется;

2. согласно письму Балтийско – Арктического межрегионального управления Федеральной службы по надзору в сфере природопользования от 11.03.2021 № 03/2296 – замечаний не имеется;

3. согласно письму Управления Росреестра по Мурманской области от 09.03.2021 № 02752-21 – замечаний не имеется;

4. согласно письму Северного флота Минобороны России от 23.03.2021 № 32/5/183 – замечаний не имеется.

- № 3 «изба Насилово», промышленное рыболовство (добыча (вылов) анадромных видов рыб, предусмотренная статьей 29.1 Федерального закона от 20.12.2004 № 166-ФЗ «О рыболовстве и сохранении водных биологических ресурсов») – не согласовывать;

1. согласно письму УФСБ России по Мурманской области от 12.03.2021 № 4/11326 – замечаний не имеется;

2. согласно письму Балтийско – Арктического межрегионального управления Федеральной службы по надзору в сфере природопользования от 11.03.2021 № 03/2296 замечание – участок находится на расстоянии менее 1 км (запретная зона) от границ Кандалакшского государственного природного заповедника (мыс Турий);

3. согласно письму Управления Росреестра по Мурманской области от 09.03.2021 № 02752-21 – замечаний не имеется;

4. согласно письму Северного флота Минобороны России от 23.03.2021 № 32/5/183 – замечаний не имеется.

- № 4 «изба Тетрино», промышленное рыболовство (добыча (вылов) анадромных видов рыб, предусмотренная статьей 29.1 Федерального закона от 20.12.2004 № 166-ФЗ «О рыболовстве и сохранении водных биологических ресурсов») – согласовывать;

Позиции:

1. согласно письму УФСБ России по Мурманской области от 12.03.2021 № 4/11326 – замечаний не имеется;

2. согласно письму Балтийско – Арктического межрегионального управления Федеральной службы по надзору в сфере природопользования от 11.03.2021 № 03/2296 – замечаний не имеется;

3. согласно письму Управления Росреестра по Мурманской области от 09.03.2021 № 02752-21 – замечаний не имеется;

4. согласно письму Северного флота Минобороны России от 23.03.2021 № 32/5/183 – замечаний не имеется.

- № 5 «м. Будрач (Малиновая горка)», промышленное рыболовство (добыча (вылов) анадромных видов рыб, предусмотренная статьей 29.1 Федерального закона от 20.12.2004 № 166-ФЗ «О рыболовстве и сохранении водных биологических ресурсов») – не согласовывать;

Позиции:

1. согласно письму УФСБ России по Мурманской области от 12.03.2021 № 4/11326 – замечаний не имеется;

2. согласно письму Балтийско – Арктического межрегионального управления Федеральной службы по надзору в сфере природопользования от 11.03.2021 № 03/2296 – замечаний не имеется;

3. согласно письму Управления Росреестра по Мурманской области от 09.03.2021 № 02752-21 – замечаний не имеется;

4. согласно письму Северного флота Минобороны России от 23.03.2021 № 32/5/183 замечание: координаты требуют уточнения.

- № 6 «м. Морская Корга», промышленное рыболовство (добыча (вылов) анадромных видов рыб, предусмотренная статьей 29.1 Федерального закона от 20.12.2004 № 166-ФЗ «О рыболовстве и сохранении водных биологических ресурсов) – согласовывать;

Позиции:

1. согласно письму УФСБ России по Мурманской области от 12.03.2021 № 4/11326 – замечаний не имеется;

2. согласно письму Балтийско – Арктического межрегионального управления Федеральной службы по надзору в сфере природопользования от 11.03.2021 № 03/2296 – замечаний не имеется;

3. согласно письму Управления Росреестра по Мурманской области от 09.03.2021 № 02752-21 – замечаний не имеется;

4. согласно письму Северного флота Минобороны России от 23.03.2021 № 32/5/183 – замечаний не имеется.

- № 7 «губа Карж», промышленное рыболовство (добыча (вылов) анадромных видов рыб, предусмотренная статьей 29.1 Федерального закона от 20.12.2004 № 166-ФЗ «О рыболовстве и сохранении водных биологических ресурсов) – согласовывать;

Позиции:

1. согласно письму УФСБ России по Мурманской области от 12.03.2021 № 4/11326 – замечаний не имеется;

2. согласно письму Балтийско – Арктического межрегионального управления Федеральной службы по надзору в сфере природопользования от 11.03.2021 № 03/2296 – замечаний не имеется;

3. согласно письму Управления Росреестра по Мурманской области от 09.03.2021 № 02752-21 – замечаний не имеется;

4. согласно письму Северного флота Минобороны России от 23.03.2021 № 32/5/183 – замечаний не имеется.

- № 8 «Ридалакша», промышленное рыболовство (добыча (вылов) анадромных видов рыб, предусмотренная статьей 29.1 Федерального закона от 20.12.2004 № 166-ФЗ «О рыболовстве и сохранении водных биологических ресурсов) – согласовывать;

Позиции:

1. согласно письму УФСБ России по Мурманской области от 12.03.2021 № 4/11326 – замечаний не имеется;
2. согласно письму Балтийско – Арктического межрегионального управления Федеральной службы по надзору в сфере природопользования от 11.03.2021 № 03/2296 – замечаний не имеется;
3. согласно письму Управления Росреестра по Мурманской области от 09.03.2021 № 02752-21 – замечаний не имеется;
4. согласно письму Северного флота Минобороны России от 23.03.2021 № 32/5/183 – замечаний не имеется.

- № 9 «изба Хендалакша», промышленное рыболовство (добыча (вылов) анадромных видов рыб, предусмотренная статьей 29.1 Федерального закона от 20.12.2004 № 166-ФЗ «О рыболовстве и сохранении водных биологических ресурсов) – согласовывать;

Позиции:

1. согласно письму УФСБ России по Мурманской области от 12.03.2021 № 4/11326 – замечаний не имеется;
2. согласно письму Балтийско – Арктического межрегионального управления Федеральной службы по надзору в сфере природопользования от 11.03.2021 № 03/2296 – замечаний не имеется;
3. согласно письму Управления Росреестра по Мурманской области от 09.03.2021 № 02752-21 – замечаний не имеется;
4. согласно письму Северного флота Минобороны России от 23.03.2021 № 32/5/183 – замечаний не имеется.

- № 10 «Троица (ур. Берсяновское)», промышленное рыболовство (добыча (вылов) анадромных видов рыб, предусмотренная статьей 29.1 Федерального закона от 20.12.2004 № 166-ФЗ «О рыболовстве и сохранении водных биологических ресурсов) – согласовывать;

Позиции:

1. согласно письму УФСБ России по Мурманской области от 12.03.2021 № 4/11326 – замечаний не имеется;
2. согласно письму Балтийско – Арктического межрегионального управления Федеральной службы по надзору в сфере природопользования от 11.03.2021 № 03/2296 – замечаний не имеется;
3. согласно письму Управления Росреестра по Мурманской области от 09.03.2021 № 02752-21 – замечаний не имеется;
4. согласно письму Северного флота Минобороны России от 23.03.2021 № 32/5/183 – замечаний не имеется.

- № 11 «Кузрека (р. Кузрека)», промышленное рыболовство (добыча (вылов) анадромных видов рыб, предусмотренная статьей 29.1 Федерального

закона от 20.12.2004 № 166-ФЗ «О рыболовстве и сохранении водных биологических ресурсов) – согласовывать;

Позиции:

1. согласно письму УФСБ России по Мурманской области от 12.03.2021 № 4/11326 – замечаний не имеется;

2. согласно письму Балтийско – Арктического межрегионального управления Федеральной службы по надзору в сфере природопользования от 11.03.2021 № 03/2296 – замечаний не имеется;

3. согласно письму Управления Росреестра по Мурманской области от 09.03.2021 № 02752-21 – замечаний не имеется;

4. согласно письму Северного флота Минобороны России от 23.03.2021 № 32/5/183 – замечаний не имеется.

- № 12 «Хлебный (р. Хлебная)», промышленное рыболовство (добыча (вылов) анадромных видов рыб, предусмотренная статьей 29.1 Федерального закона от 20.12.2004 № 166-ФЗ «О рыболовстве и сохранении водных биологических ресурсов) – согласовывать;

Позиции:

1. согласно письму УФСБ России по Мурманской области от 12.03.2021 № 4/11326 – замечаний не имеется;

2. согласно письму Балтийско – Арктического межрегионального управления Федеральной службы по надзору в сфере природопользования от 11.03.2021 № 03/2296 – замечаний не имеется;

3. согласно письму Управления Росреестра по Мурманской области от 09.03.2021 № 02752-21 – замечаний не имеется;

4. согласно письму Северного флота Минобороны России от 23.03.2021 № 32/5/183 – замечаний не имеется.

- № 13 «Красная Щелья (р. Черная)», промышленное рыболовство (добыча (вылов) анадромных видов рыб, предусмотренная статьей 29.1 Федерального закона от 20.12.2004 № 166-ФЗ «О рыболовстве и сохранении водных биологических ресурсов) – согласовывать;

Позиции:

1. согласно письму УФСБ России по Мурманской области от 12.03.2021 № 4/11326 – замечаний не имеется;

2. согласно письму Балтийско – Арктического межрегионального управления Федеральной службы по надзору в сфере природопользования от 11.03.2021 № 03/2296 – замечаний не имеется;

3. согласно письму Управления Росреестра по Мурманской области от 09.03.2021 № 02752-21 – замечаний не имеется;

4. согласно письму Северного флота Минобороны России от 23.03.2021 № 32/5/183 – замечаний не имеется.

- № 14 «Вежнаволок (изба Вежнаволок)», промышленное рыболовство (добыча (вылов) анадромных видов рыб, предусмотренная статьей 29.1 Федерального закона от 20.12.2004 № 166-ФЗ «О рыболовстве и сохранении водных биологических ресурсов») – согласовывать;

Позиции:

1. согласно письму УФСБ России по Мурманской области от 12.03.2021 № 4/11326 – замечаний не имеется;

2. согласно письму Балтийско – Арктического межрегионального управления Федеральной службы по надзору в сфере природопользования от 11.03.2021 № 03/2296 – замечаний не имеется;

3. согласно письму Управления Росреестра по Мурманской области от 09.03.2021 № 02752-21 – замечаний не имеется;

4. согласно письму Северного флота Минобороны России от 23.03.2021 № 32/5/183 – замечаний не имеется.

- № 15 «изба Гремяха (Гремяха)», промышленное рыболовство (добыча (вылов) анадромных видов рыб, предусмотренная статьей 29.1 Федерального закона от 20.12.2004 № 166-ФЗ «О рыболовстве и сохранении водных биологических ресурсов») – согласовать;

Позиции:

1. согласно письму УФСБ России по Мурманской области от 12.03.2021 № 4/11326 – замечаний не имеется;

2. согласно письму Балтийско – Арктического межрегионального управления Федеральной службы по надзору в сфере природопользования от 11.03.2021 № 03/2296 – замечаний не имеется;

3. согласно письму Управления Росреестра по Мурманской области от 09.03.2021 № 02752-21 – замечаний не имеется;

4. согласно письму Северного флота Минобороны России от 23.03.2021 № 32/5/183 – замечаний не имеется.

- № 16 «Рожок (р. Чаваньга)», промышленное рыболовство (добыча (вылов) анадромных видов рыб, предусмотренная статьей 29.1 Федерального закона от 20.12.2004 № 166-ФЗ «О рыболовстве и сохранении водных биологических ресурсов») – согласовывать;

Позиции:

1. согласно письму УФСБ России по Мурманской области от 12.03.2021 № 4/11326 – замечаний не имеется;

2. согласно письму Балтийско – Арктического межрегионального управления Федеральной службы по надзору в сфере природопользования от 11.03.2021 № 03/2296 – замечаний не имеется;

3. согласно письму Управления Росреестра по Мурманской области от 09.03.2021 № 02752-21 – замечаний не имеется;

4. согласно письму Северного флота Минобороны России от 23.03.2021 № 32/5/183 – замечаний не имеется.

- № 17 «Галдарея (р. Чаваньга)», промышленное рыболовство (добыча (вылов) анадромных видов рыб, предусмотренная статьей 29.1 Федерального закона от 20.12.2004 № 166-ФЗ «О рыболовстве и сохранении водных биологических ресурсов) – согласовывать;

Позиции:

1. согласно письму УФСБ России по Мурманской области от 12.03.2021 № 4/11326 – замечаний не имеется;

2. согласно письму Балтийско – Арктического межрегионального управления Федеральной службы по надзору в сфере природопользования от 11.03.2021 № 03/2296 – замечаний не имеется;

3. согласно письму Управления Росреестра по Мурманской области от 09.03.2021 № 02752-21 – замечаний не имеется;

4. согласно письму Северного флота Минобороны России от 23.03.2021 № 32/5/183 – замечаний не имеется.

- № 18 «м. Нищевский», промышленное рыболовство (добыча (вылов) анадромных видов рыб, предусмотренная статьей 29.1 Федерального закона от 20.12.2004 № 166-ФЗ «О рыболовстве и сохранении водных биологических ресурсов) – согласовывать;

Позиции:

1. согласно письму УФСБ России по Мурманской области от 12.03.2021 № 4/11326 – замечаний не имеется;

2. согласно письму Балтийско – Арктического межрегионального управления Федеральной службы по надзору в сфере природопользования от 11.03.2021 № 03/2296 – замечаний не имеется;

3. согласно письму Управления Росреестра по Мурманской области от 09.03.2021 № 02752-21 – замечаний не имеется;

4. согласно письму Северного флота Минобороны России от 23.03.2021 № 32/5/183 – замечаний не имеется.

- № 19 «озеро Чудзьявр», рыболовство в целях обеспечения ведения традиционного образа жизни и осуществления традиционной хозяйственной деятельности коренных малочисленных народов Севера, Сибири и Дальнего Востока Российской Федерации – согласовывать;

Позиции:

1 согласно письму Балтийско – Арктического межрегионального управления Федеральной службы по надзору в сфере природопользования от 11.03.2021 № 03/2296 – замечаний не имеется;

2. согласно письму Управления Росреестра по Мурманской области от 09.03.2021 № 02752-21 – замечаний не имеется.

- № 20 «озеро Бабозеро», рыболовство в целях обеспечения ведения традиционного образа жизни и осуществления традиционной хозяйственной

деятельности коренных малочисленных народов Севера, Сибири и Дальнего Востока Российской Федерации – согласовывать;

Позиции:

1 согласно письму Балтийско – Арктического межрегионального управления Федеральной службы по надзору в сфере природопользования от 11.03.2021 № 03/2296 – замечаний не имеется;

2. согласно письму Управления Росреестра по Мурманской области от 09.03.2021 № 02752-21 – замечаний не имеется.

- № 21 «река Лебязья», рыболовство в целях обеспечения ведения традиционного образа жизни и осуществления традиционной хозяйственной деятельности коренных малочисленных народов Севера, Сибири и Дальнего Востока Российской Федерации – согласовывать;

Позиции:

1 согласно письму Балтийско – Арктического межрегионального управления Федеральной службы по надзору в сфере природопользования от 11.03.2021 № 03/2296 – замечаний не имеется;

2. согласно письму Управления Росреестра по Мурманской области от 09.03.2021 № 02752-21 – замечаний не имеется.

- № 22 «река Поной 7», рыболовство в целях обеспечения ведения традиционного образа жизни и осуществления традиционной хозяйственной деятельности коренных малочисленных народов Севера, Сибири и Дальнего Востока Российской Федерации – согласовывать;

Позиции:

1 согласно письму Балтийско – Арктического межрегионального управления Федеральной службы по надзору в сфере природопользования от 11.03.2021 № 03/2296 – замечаний не имеется;

2. согласно письму Управления Росреестра по Мурманской области от 09.03.2021 № 02752-21 – замечаний не имеется.

- № 23 «река Чудзьёк», рыболовство в целях обеспечения ведения традиционного образа жизни и осуществления традиционной хозяйственной деятельности коренных малочисленных народов Севера, Сибири и Дальнего Востока Российской Федерации – согласовывать;

Позиции:

1 согласно письму Балтийско – Арктического межрегионального управления Федеральной службы по надзору в сфере природопользования от 11.03.2021 № 03/2296 – замечаний не имеется;

2. согласно письму Управления Росреестра по Мурманской области от 09.03.2021 № 02752-21 – замечаний не имеется.

- № 24 «участок Имандровского вдхр.», промышленное рыболовство – не согласовывать;

Позиции:

1 согласно письму Балтийско – Арктического межрегионального управления Федеральной службы по надзору в сфере природопользования от 11.03.2021 № 03/2296 – замечаний не имеется;

2. согласно письму Управления Росреестра по Мурманской области от 09.03.2021 № 02752-21 – замечаний не имеется.

- № 25 «участок Имандровского вдхр.», промышленное рыболовство – не согласовывать;

Позиции:

1 согласно письму Балтийско – Арктического межрегионального управления Федеральной службы по надзору в сфере природопользования от 11.03.2021 № 03/2296 – замечаний не имеется;

2. согласно письму Управления Росреестра по Мурманской области от 09.03.2021 № 02752-21 – замечаний не имеется.

- № 26 «участок Имандровского вдхр.», промышленное рыболовство – не согласовывать;

Позиции:

1 согласно письму Балтийско – Арктического межрегионального управления Федеральной службы по надзору в сфере природопользования от 11.03.2021 № 03/2296 – замечаний не имеется;

2. согласно письму Управления Росреестра по Мурманской области от 09.03.2021 № 02752-21 – замечаний не имеется.

- № 27 «участок Имандровского вдхр.», промышленное рыболовство – не согласовывать;

Позиции:

1 согласно письму Балтийско – Арктического межрегионального управления Федеральной службы по надзору в сфере природопользования от 11.03.2021 № 03/2296 – замечаний не имеется;

2. согласно письму Управления Росреестра по Мурманской области от 09.03.2021 № 02752-21 – замечаний не имеется.

- № 28 «участок Имандровского вдхр.», промышленное рыболовство – не согласовывать;

Позиции:

1 согласно письму Балтийско – Арктического межрегионального управления Федеральной службы по надзору в сфере природопользования от 11.03.2021 № 03/2296 – замечаний не имеется;

2. согласно письму Управления Росреестра по Мурманской области от 09.03.2021 № 02752-21 – замечаний не имеется.

- № 29 «участок Имандровского вдхр.», промышленное рыболовства – не согласовывать;

Позиции:

1 согласно письму Балтийско – Арктического межрегионального управления Федеральной службы по надзору в сфере природопользования от 11.03.2021 № 03/2296 – замечаний не имеется;

2. согласно письму Управления Росреестра по Мурманской области от 09.03.2021 № 02752-21 – замечаний не имеется.

- № 30 «река Западная Лица», организация любительского рыболовства (добыча (вылов) анадромных видов рыб, предусмотренная статьей 29.1 Федерального закона от 20.12.2004 № 166-ФЗ «О рыболовстве и сохранении водных биологических ресурсов) – согласовывать.

Позиции:

1. согласно письму УФСБ России по Мурманской области от 12.03.2021 № 4/11326 – замечаний не имеется;

2. согласно письму Балтийско – Арктического межрегионального управления Федеральной службы по надзору в сфере природопользования от 11.03.2021 № 03/2296 – замечаний не имеется;

3. согласно письму Управления Росреестра по Мурманской области от 09.03.2021 № 02752-21 – замечаний не имеется;

4. согласно письму Северного флота Минобороны России от 23.03.2021 № 32/5/183 – замечаний не имеется.

5. согласно письму Управления Росреестра по Мурманской области от 09.03.2021 № 02752-21 – замечаний не имеется.

Приложение: на 34 л.

Председатель Комиссии

С.Н. Абарин

Секретарь комиссии

А.И. Долголевец



Федеральное агентство по рыболовству
Полярный филиал федерального государственного
бюджетного научного учреждения
«ВСЕРОССИЙСКИЙ НАУЧНО-ИССЛЕДОВАТЕЛЬСКИЙ
ИНСТИТУТ РЫБНОГО ХОЗЯЙСТВА И ОКЕАНОГРАФИИ»

Полярный филиал ФГБНУ «ВНИРО»
(«ПИНРО» им. Н.М. Книповича)

ОГРН 1157746053431 ИНН 7708245723
Россия, 183038, г. Мурманск, Академика Книповича, 6
Тел: +7 (8152) 47-31-81, 40-26-01 Факс: +7 (8152) 47-33-31
E-mail: pinro@vniro.ru

№ 15/2021
На № 30-07/8104-СА от 23.08.2021

Министру природных ресурсов,
экологии и рыбного хозяйства
Мурманской области

С.Н. Абаринову

e-mail: dolgolevec@gov-murman.ru



О подготовке заключения ПИНРО

Уважаемый Сергей Николаевич!

На Ваш от 23.08.2021 г. № 30-07/8104-СА направляем заключение Полярного филиала ФГБНУ «ВНИРО» к проекту границ рыболовных участков Мурманской области 07.2021 № 2.

Приложение: Заключение на 2 л в 1 экз.

Руководитель филиала

В.А. Мухин


Прусов С.В.
(8152) 402615

**Заключение Полярного филиала ФГБНУ «ВНИРО» к проекту границ
рыболовных участков Мурманской области 07.2021 № 2**

№	Название участка	Площадь участка, га	Вид использования	Заключение
1	Белое море, м. Мал. Олений Рог 2 (Олений Рог)	32,9	Промышленное рыболовство	Пригоден для осуществления промышленного рыболовства
2	Белое море, губа Лов 2 (Ручьевая)	20,9	Промышленное рыболовство	Пригоден для осуществления промышленного рыболовства
3	Белое море, изба Насилово	55,26	Промышленное рыболовство	Пригоден для осуществления промышленного рыболовства
4	Белое море, изба Тетрино	28,87	Промышленное рыболовство	Пригоден для осуществления промышленного рыболовства
5	Белое море, м. Будрач (Малиновая горка)	22,8	Промышленное рыболовство	Пригоден для осуществления промышленного рыболовства
6	Белое море, м. Морская Корга	130,7	Промышленное рыболовство	Пригоден для осуществления промышленного рыболовства
7	Белое море, губа Карж	21,3	Промышленное рыболовство	Пригоден для осуществления промышленного рыболовства
8	Белое море, Ридалакша	20,7	Промышленное рыболовство	Пригоден для осуществления промышленного рыболовства
9	Белое море, изба Хендалакша	4,9	Промышленное рыболовство	Пригоден для осуществления промышленного рыболовства
10	Белое море, Троица (ур. Берсяновское)	52,68	Промышленное рыболовство	Пригоден для осуществления промышленного рыболовства
11	Белое море, Кузрека (р. Кузрека)	5,4	Промышленное рыболовство	Пригоден для осуществления промышленного рыболовства
12	Белое море, Хлебный (р. Хлебная)	28,3	Промышленное рыболовство	Пригоден для осуществления промышленного рыболовства
13	Белое море, Красная Щелья (р. Черная)	10,71	Промышленное рыболовство	Пригоден для осуществления промышленного рыболовства
14	Белое море, Вежनावолок (изба Вежनावолок)	14,3	Промышленное рыболовство	Пригоден для осуществления промышленного рыболовства
15	Белое море, изба Гремяха (Гремяха)	54,4	Промышленное рыболовство	Пригоден для осуществления промышленного рыболовства
16	Белое море, Рожок (р. Чаваньга)	28,3	Промышленное рыболовство	Пригоден для осуществления промышленного рыболовства
17	Белое море, Галдарея (р. Чаваньга)	20,2	Промышленное рыболовство	Пригоден для осуществления промышленного рыболовства
18	Белое море, м. Нишевский	28,7	Промышленное рыболовство	Пригоден для осуществления промышленного рыболовства
19	Оз. Чудзъявр	2602,3	Рыболовство в целях обеспечения ведения традиционного образа жизни и осуществления традиционной хозяйственной деятельности коренных малочисленных народов Севера, Сибири и Дальнего Востока Российской Федерации	Пригоден для осуществления традиционного рыболовства
20	Оз. Бабозеро	783,4	Рыболовство в целях обеспечения ведения традиционного образа жизни и осуществления традиционной хозяйственной деятельности коренных малочисленных народов Севера, Сибири и	Пригоден для осуществления традиционного рыболовства

			Дальнего Востока Российской Федерации	
21	Р. Лебяжья	143,2	Рыболовство в целях обеспечения ведения традиционного образа жизни и осуществления традиционной хозяйственной деятельности коренных малочисленных народов Севера, Сибири и Дальнего Востока Российской Федерации	Пригоден для осуществления традиционного рыболовства
22	Р. Поной 7	45,0	Рыболовство в целях обеспечения ведения традиционного образа жизни и осуществления традиционной хозяйственной деятельности коренных малочисленных народов Севера, Сибири и Дальнего Востока Российской Федерации	Пригоден для осуществления традиционного рыболовства
23	Р. Чудзьёк	153,8	Рыболовство в целях обеспечения ведения традиционного образа жизни и осуществления традиционной хозяйственной деятельности коренных малочисленных народов Севера, Сибири и Дальнего Востока Российской Федерации	Пригоден для осуществления традиционного рыболовства
24	Участок Имандровского водохранилища	213,3	Промышленное рыболовство	Пригоден для осуществления промышленного рыболовства
25	Участок Имандровского водохранилища	45,5	Промышленное рыболовство	Пригоден для осуществления промышленного рыболовства
26	Участок Имандровского водохранилища	321,2	Промышленное рыболовство	Пригоден для осуществления промышленного рыболовства
27	Участок Имандровского водохранилища	326,0	Промышленное рыболовство	Пригоден для осуществления промышленного рыболовства
28	Участок Имандровского водохранилища	28,9	Промышленное рыболовство	Пригоден для осуществления промышленного рыболовства
29	Участок Имандровского водохранилища	850,7	Промышленное рыболовство	Пригоден для осуществления промышленного рыболовства
30	Р. Большая Западная Лица	108,7	Организация любительского рыболовства	Пригоден для организации любительского рыболовства

И.о. заведующего лабораторией биоресурсов
внутренних водоемов ЦВБ

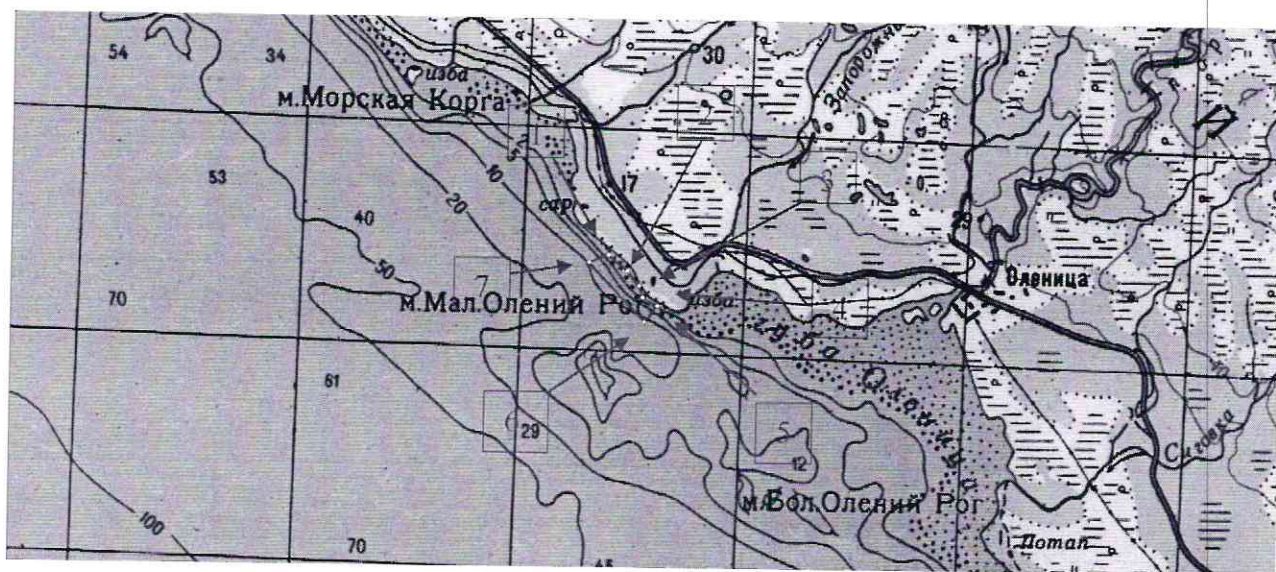


М.Ю.Алексеев

Проекты границ рыболовных участков

№ 1

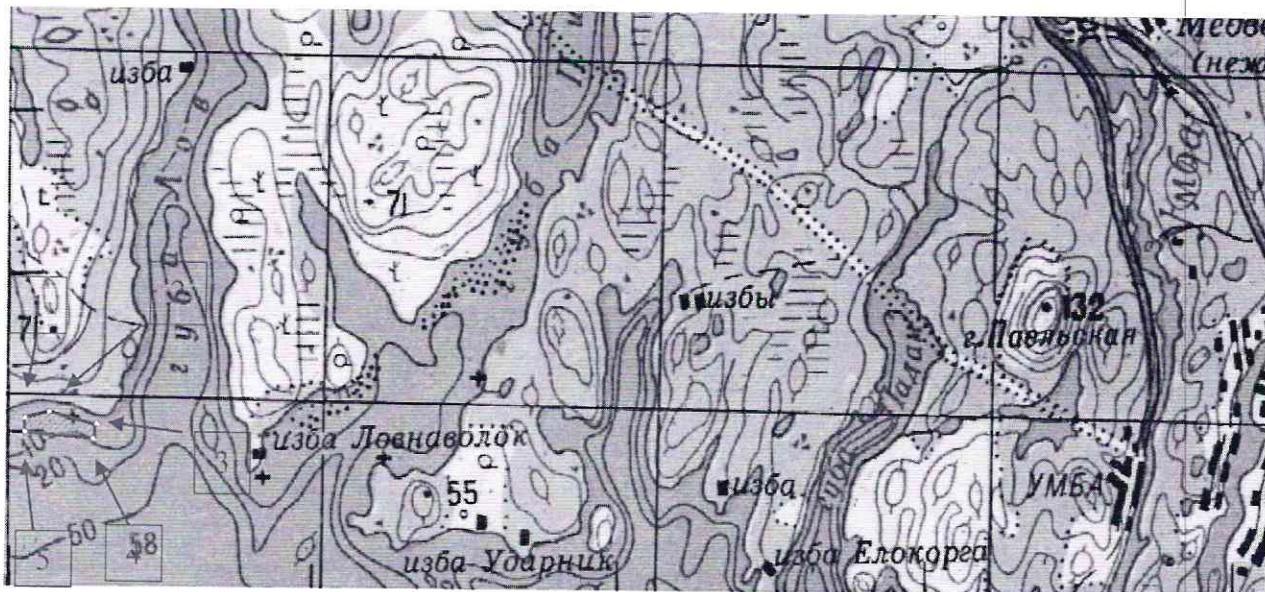
м. Мал. Олений Рог 2 (Олений Рог)



1. Площадь участка – 32,9 га.
2. Вид использования: промышленное рыболовство (добыча (вылов) анадромных видов рыб, предусмотренная статьей 29.1 Федерального закона от 20.12.2004 № 166-ФЗ «О рыболовстве и сохранении водных биологических ресурсов»).
3. Система координат: WGS-84.
4. Описание границ рыболовного участка:
- точки 1, 2, 3, 4, 5, 6, 7 и 1 последовательно соединяются прямой линией по акватории водного объекта.

Номер точки	Северная широта	Восточная долгота
1	66°28'33"	35°11'27,3"
2	66°28'26,6"	35°11'44"
3	66°28'09,9"	35°12'09,6"
4	66°28'04,5"	35°12'13,9"
5	66°28'01,9"	35°12'29,4"
6	66°27'57"	35°12'12,4"
7	66°28'26,8"	35°11'08,7"

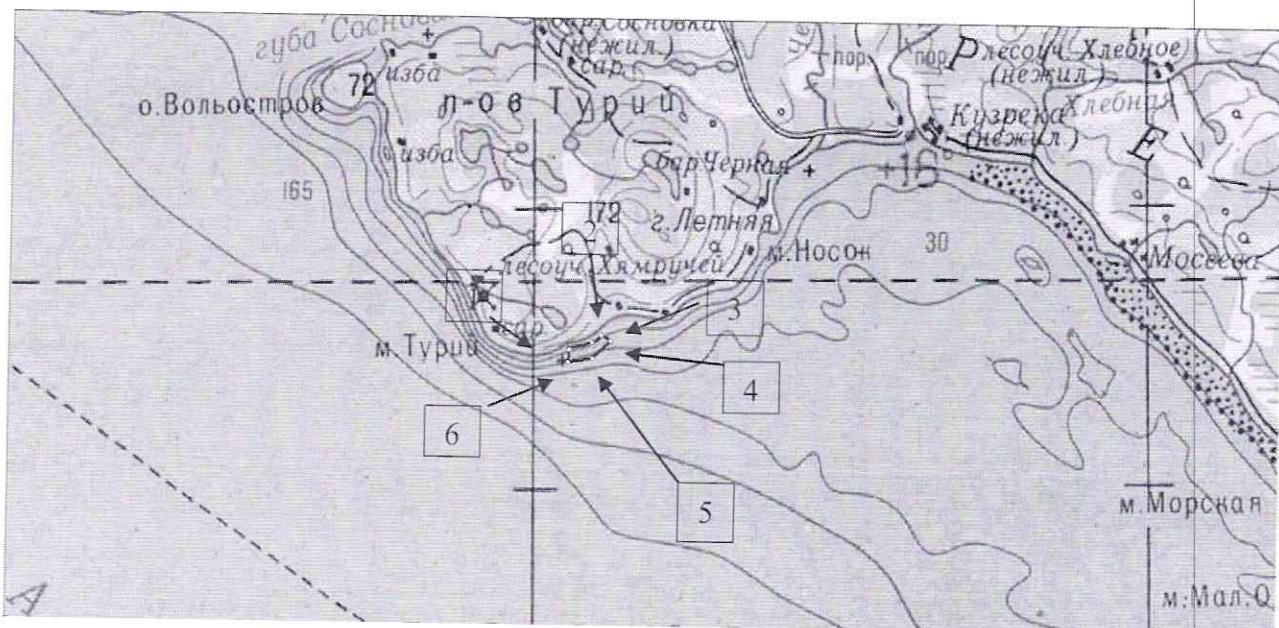
губа Лов 2 (Ручьевая)



1. Площадь участка – 20,9 га.
2. Вид использования: промышленное рыболовство (добыча (вылов) анадромных видов рыб, предусмотренная статьей 29.1 Федерального закона от 20.12.2004 № 166-ФЗ «О рыболовстве и сохранении водных биологических ресурсов»).
3. Система координат: WGS-84.
4. Описание границ рыболовного участка:
- точки 1, 2, 3, 4, 5 и 1 последовательно соединяются прямой линией по акватории водного объекта.

Номер точки	Северная широта	Восточная долгота
1	66°41'08"	34°00'10,2"
2	66°41'10,1"	34°00'39"
3	66°41'03,5"	34°01'19,8"
4	66°40'57,7"	34°01'19,8"
5	66°41'01,8"	34°00'11,5"

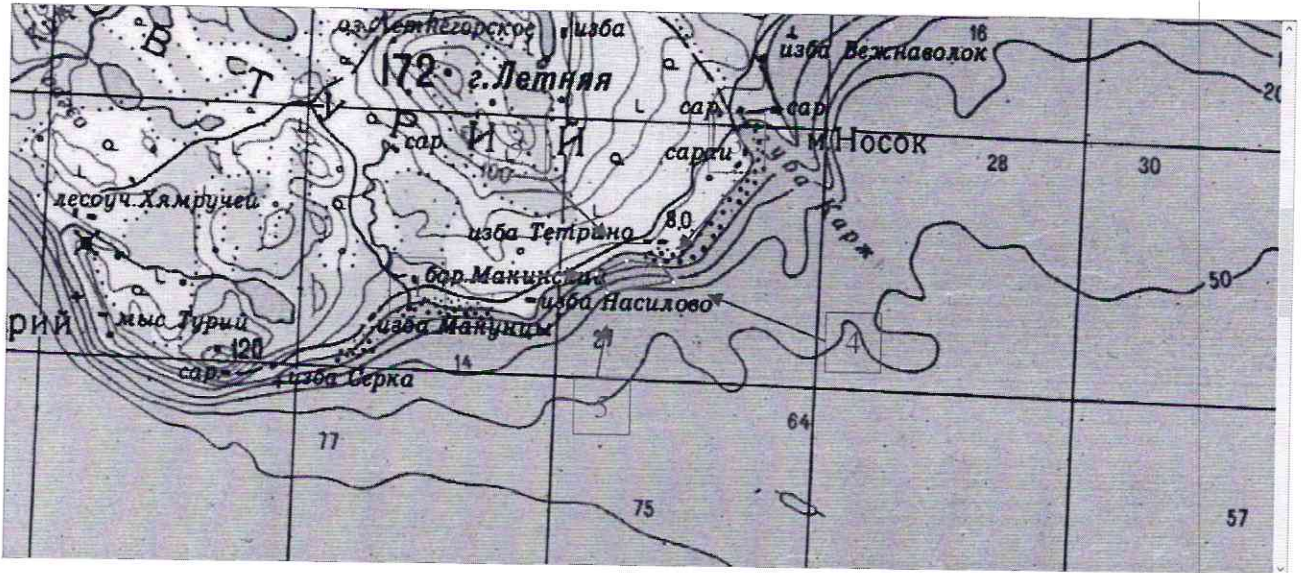
№ 3
изба Насилово



1. Площадь участка – 55,26 га.
2. Вид использования: промышленное рыболовство (добыча (вылов) анадромных видов рыб, предусмотренная статьей 29.1 Федерального закона от 20.12.2004 № 166-ФЗ «О рыболовстве и сохранении водных биологических ресурсов»).
3. Система координат: WGS-84.
4. Описание границ рыболовного участка:
- точки 1, 2, 3, 4, 5, 6 и 1 последовательно соединяются прямой линией по акватории водного объекта.

Номер точки	Северная широта	Восточная долгота
1	66°32'51,8"	34°35'00,4"
2	66°32'48,6"	34°36'44,2"
3	66°32'58,7"	34°36'59"
4	66°32'51,6"	34°37'23,8"
5	66°32'38,8"	34°36'45,5"
6	66°32'41,5"	34°34'57,3"

№ 4
изба Тетрино



1. Площадь участка – 28,87 га.
2. Вид использования: промышленное рыболовство (добыча (вылов) анадромных видов рыб, предусмотренная статьей 29.1 Федерального закона от 20.12.2004 № 166-ФЗ «О рыболовстве и сохранении водных биологических ресурсов»).
3. Система координат: WGS-84.
4. Описание границ рыболовного участка:
- точки 1, 2, 3, 4, 5 и 1 последовательно соединяются прямой линией по акватории водного объекта.

Номер точки	Северная широта	Восточная долгота
1	66°33'13,6"	34°37'51,4"
2	66°33'23,4"	34°38'39,3"
3	66°33'20,7"	34°39'10,8"
4	66°33'14,3"	34°39'15,5"
5	66°33'07,3"	34°37'56,7"

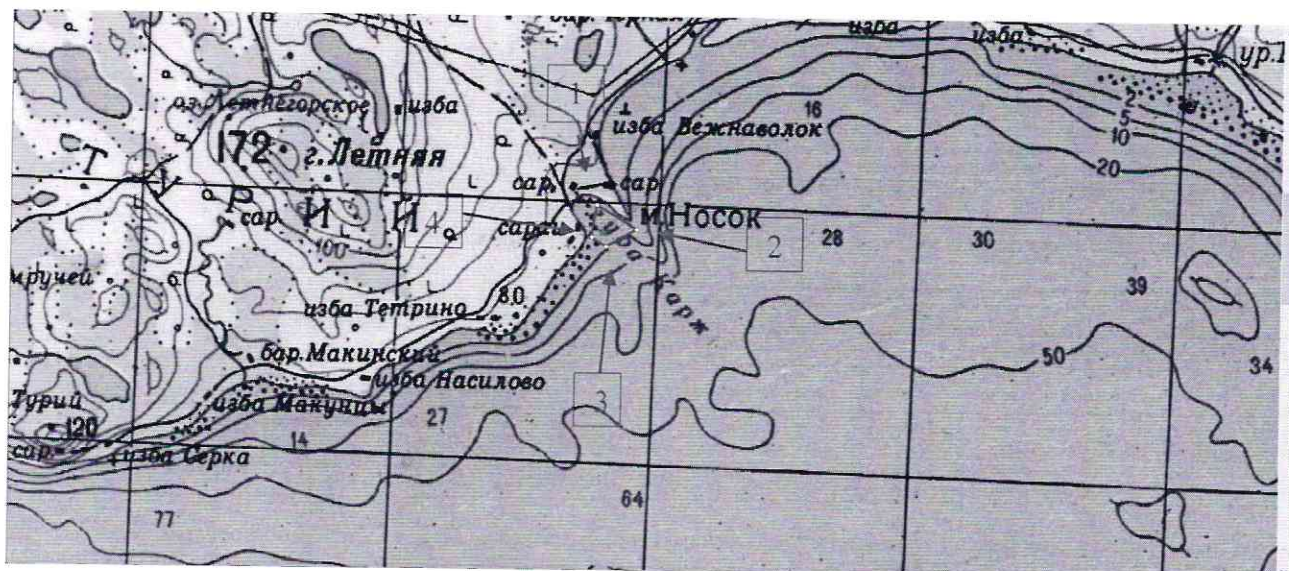
№ 6
м. Морская Корга



1. Площадь участка – 130,7 га.
2. Вид использования: промышленное рыболовство (добыча (вылов) анадромных видов рыб, предусмотренная статьей 29.1 Федерального закона от 20.12.2004 № 166-ФЗ «О рыболовстве и сохранении водных биологических ресурсов»).
3. Система координат: WGS-84.
4. Описание границ рыболовного участка:
 - точки 1, 2, 3, 4, 5 и 1 последовательно соединяются прямой линией по акватории водного объекта;
 - за исключением участка суши.

Номер точки	Северная широта	Восточная долгота
1	66°30'14,8"	35°08'24,5"
2	66°29'44,7"	35°07'22,1"
3	66°30'18,2"	35°05'35,8"
4	66°30'31"	35°06'04,8"
5	66°30'18,7"	35°07'06"

№ 7
губа Карж



1. Площадь участка – 21,3 га.
2. Вид использования: промышленное рыболовство (добыча (вылов) анадромных видов рыб, предусмотренная статьей 29.1 Федерального закона от 20.12.2004 № 166-ФЗ «О рыболовстве и сохранении водных биологических ресурсов»).
3. Система координат: WGS-84.
4. Описание границ рыболовного участка:
- точки 1, 2, 3, 4 и 1 последовательно соединяются прямой линией по акватории водного объекта.

Номер точки	Северная широта	Восточная долгота
1	66°34'29,7"	34°41'14,1"
2	66°34'16,2"	34°42'05,7"
3	66°34'12,6"	34°41'18,4"
4	66°34'22,2"	34°40'59"



1. Площадь участка – 20,7 га.
2. Вид использования: промышленное рыболовство (добыча (вылов) анадромных видов рыб, предусмотренная статьей 29.1 Федерального закона от 20.12.2004 № 166-ФЗ «О рыболовстве и сохранении водных биологических ресурсов»).
3. Система координат: WGS-84
4. Описание границ рыболовного участка:
- точки 1, 2, 3, 4, 5, 6, 7, 8 и 1 последовательно соединяются прямой линией по акватории водного объекта.

Номер точки	Северная широта	Восточная долгота
1	66°39'47,4"	34°14'40,7"
2	66°39'50,2"	34°14'57"
3	66°39'48,7"	34°15'20,2"
4	66°39'51,7"	34°15'32,3"
5	66°39'42,5"	34°15'36"
6	66°39'38,9"	34°15'57,6"
7	66°39'36"	34°15'56,7"
8	66°39'44"	34°14'38,8"

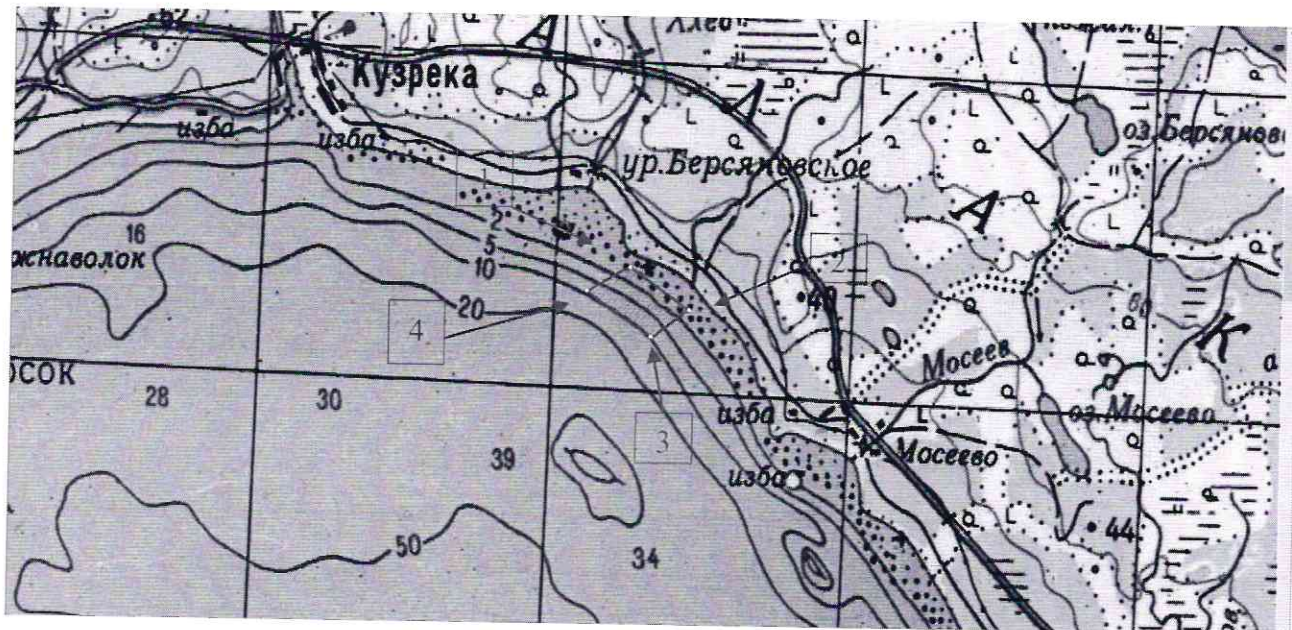
изба Хендалакша



1. Площадь участка – 4,9 га.
2. Вид использования: промышленное рыболовство (добыча (вылов) анадромных видов рыб, предусмотренная статьей 29.1 Федерального закона от 20.12.2004 № 166-ФЗ «О рыболовстве и сохранении водных биологических ресурсов»).
3. Система координат: WGS-84.
4. Описание границ рыболовного участка:
 - точки 1, 2, 3, 4, 5, 6, 7 и 1 последовательно соединяются прямой линией по акватории водного объекта;
 - за исключением участка суши.

Номер точки	Северная широта	Восточная долгота
1	66°39'57,8"	34°16'41,2"
2	66°39'55,3"	34°16'37,1"
3	66°39'49"	34°16'38,1"
4	66°39'42,4"	34°16'43,6"
5	66°39'42,2"	34°16'33,4"
6	66°39'55,1"	34°16'28,8"
7	66°39'58,3"	34°16'33,7"

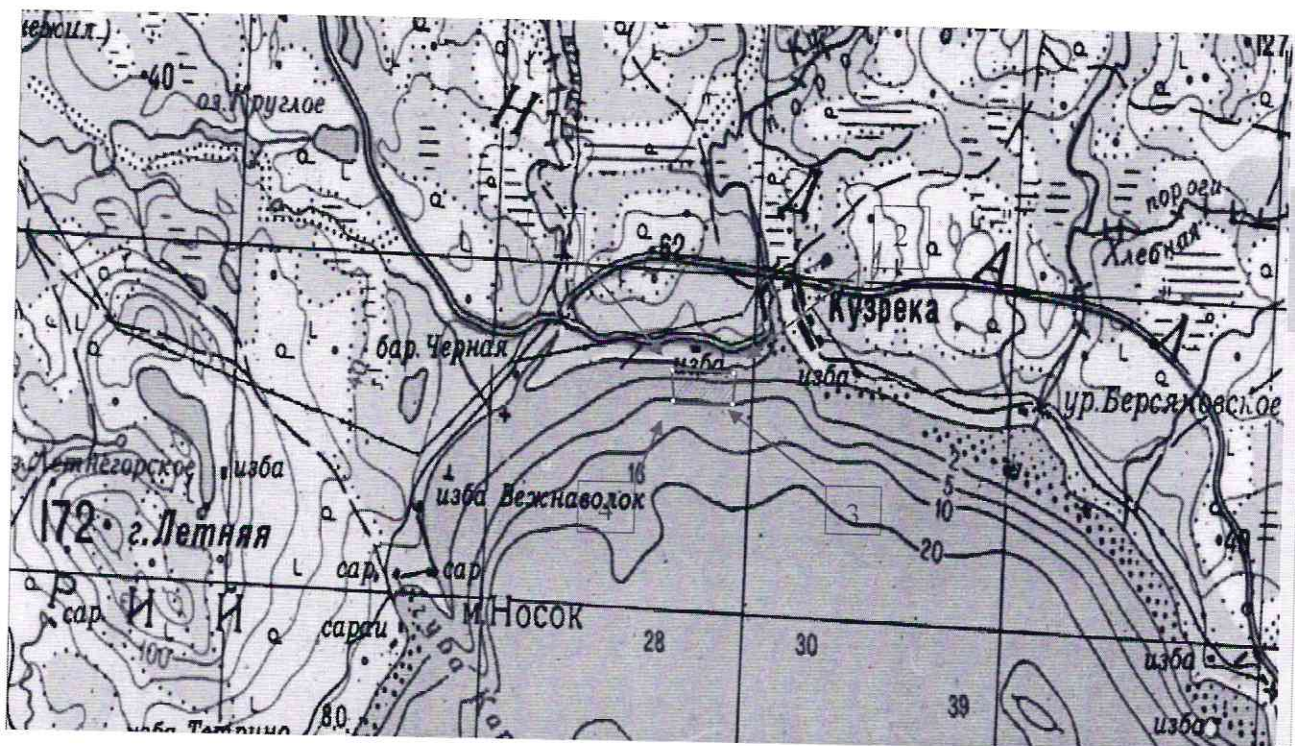
Троица (ур. Берсяновское)



1. Площадь участка – 52,68 га.
2. Вид использования: промышленное рыболовство (добыча (вылов) анадромных видов рыб, предусмотренная статьей 29.1 Федерального закона от 20.12.2004 № 166-ФЗ «О рыболовстве и сохранении водных биологических ресурсов»).
3. Система координат: WGS-84
4. Описание границ рыбопромыслового участка:
- точки 1, 2, 3, 4 и 1 последовательно соединяются прямой линией по акватории водного объекта.

Номер точки	Северная широта	Восточная долгота
1	66°35'06,9"	34°54'58,2"
2	66°34'49,8"	34°55'56,6"
3	66°34'35,7"	34°55'21,7"
4	66°34'53,4"	34°54'25,4"

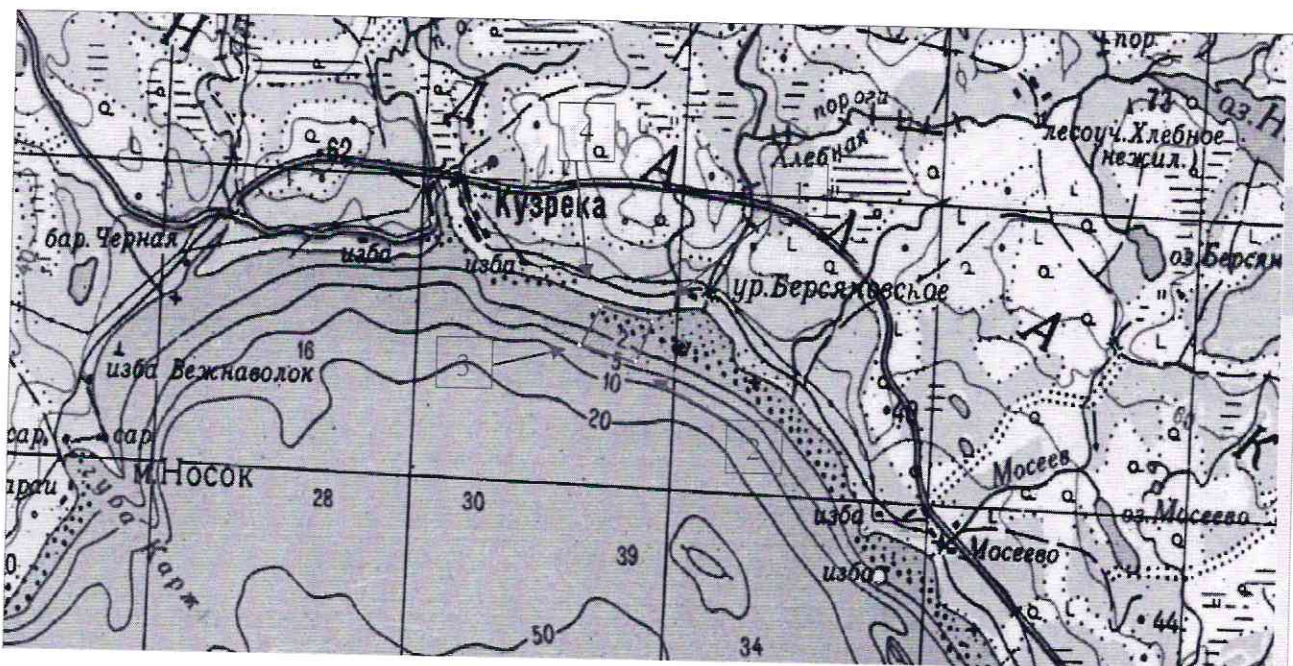
№ 11
Кузрека (р. Кузрека)



1. Площадь участка – 5,4 га.
2. Вид использования: промышленное рыболовство (добыча (вылов) анадромных видов рыб, предусмотренная статьей 29.1 Федерального закона от 20.12.2004 № 166-ФЗ «О рыболовстве и сохранении водных биологических ресурсов»).
3. Система координат: WGS-84
4. Описание границ рыболовного участка:
- точки 1, 2, 3, 4 и 1 последовательно соединяются прямой линией по акватории водного объекта.

Номер точки	Северная широта	Восточная долгота
1	66°35'57"	34°47'39,1"
2	66°35'57,2"	34°48'04,5"
3	66°35'51,7"	34°48'04,5"
4	66°35'51,4"	34°47'38,5"

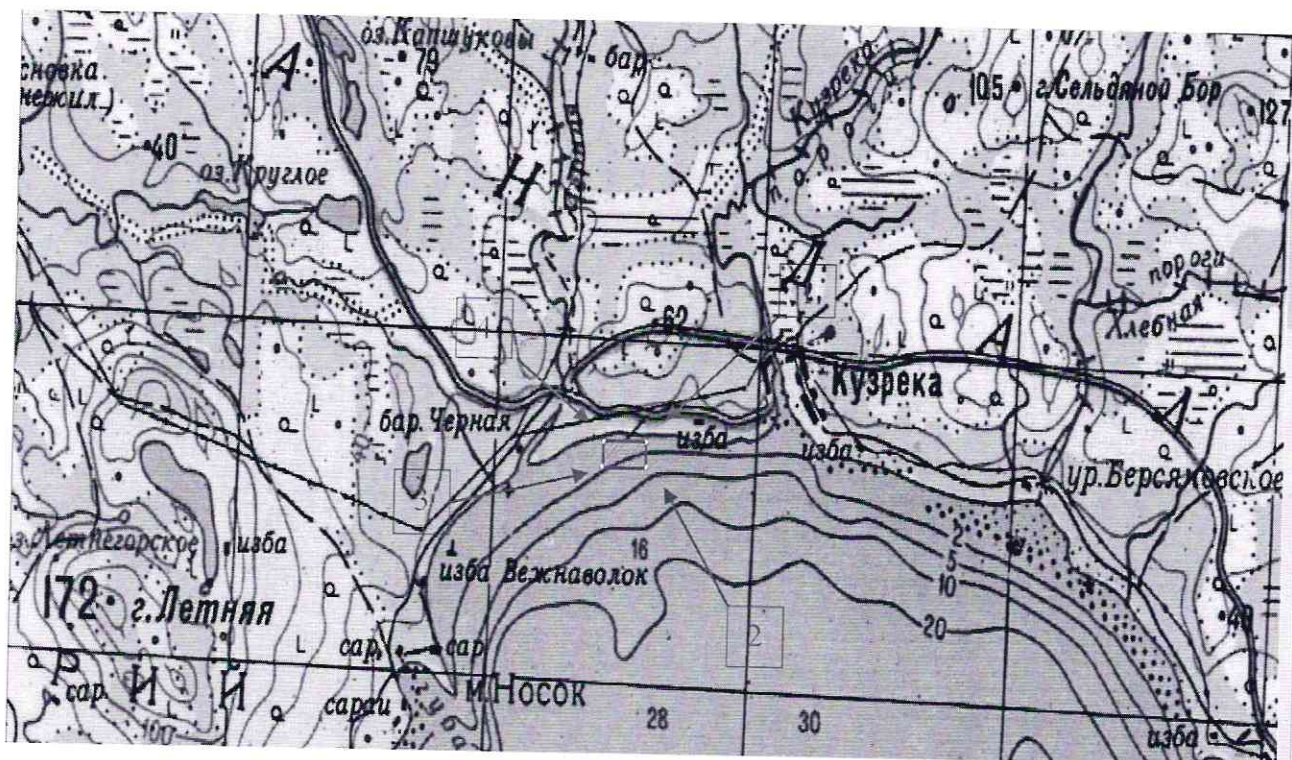
Хлебный (р. Хлебная)



1. Площадь участка – 28,3 га.
2. Вид использования: промышленное рыболовство (добыча (вылов) анадромных видов рыб, предусмотренная статьей 29.1 Федерального закона от 20.12.2004 № 166-ФЗ «О рыболовстве и сохранении водных биологических ресурсов»).
3. Система координат: WGS-84
4. Описание границ рыболовного участка:
- точки 1, 2, 3, 4 и 1 последовательно соединяются прямой линией по акватории водного объекта.

Номер точки	Северная широта	Восточная долгота
1	66°35'36"	34°52'49,2"
2	66°35'18,8"	34°52'39,9"
3	66°35'23,7"	34°51'56"
4	66°35'39,4"	34°52'08,4"

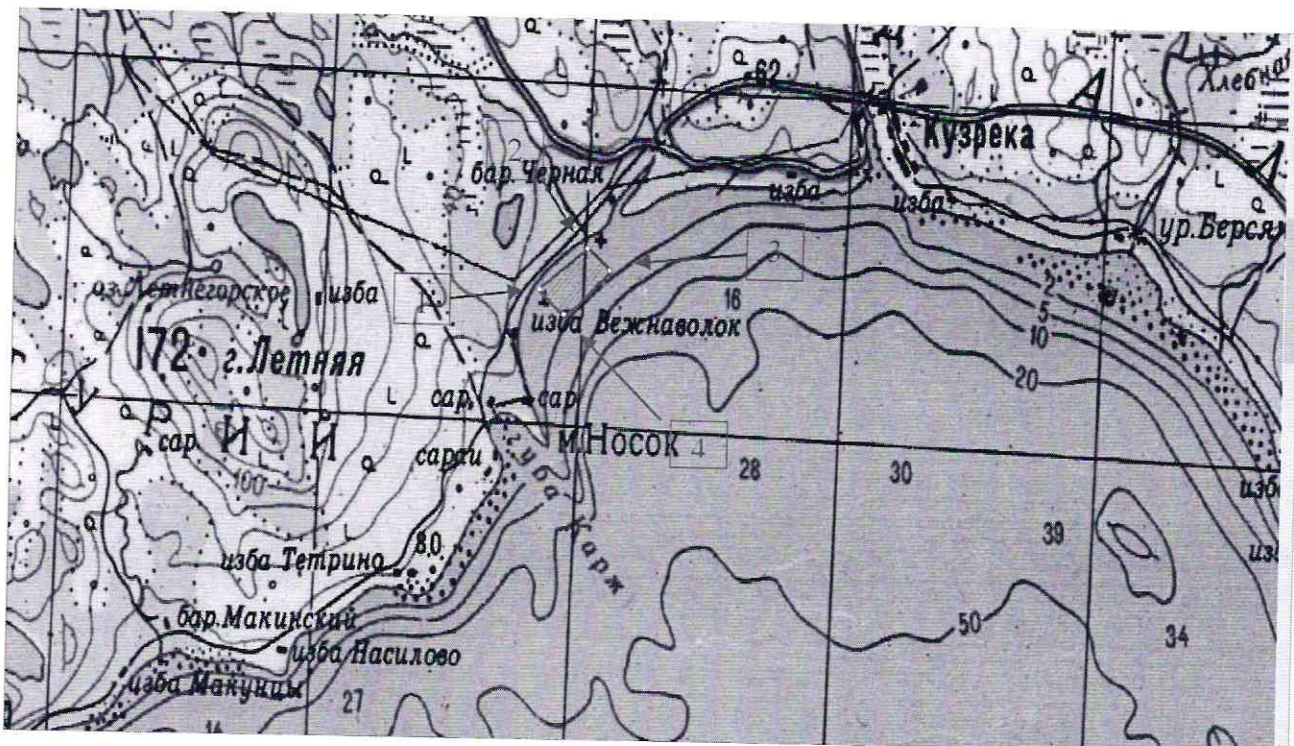
Красная Щелья (р. Черная)



1. Площадь участка – 10,71 га.
2. Вид использования: промышленное рыболовство (добыча (вылов) анадромных видов рыб, предусмотренная статьей 29.1 Федерального закона от 20.12.2004 № 166-ФЗ «О рыболовстве и сохранении водных биологических ресурсов»).
3. Система координат: WGS-84
4. Описание границ рыболовного участка:
- точки 1, 2, 3, 4 и 1 последовательно соединяются прямой линией по акватории водного объекта;

Номер точки	Северная широта	Восточная долгота
1	66°35'58,3"	34°46'0,6"
2	66°35'53,8"	34°46'0,9"
3	66°35'53,3"	34°45'3,4"
4	66°35'58,3"	34°45'0,9"

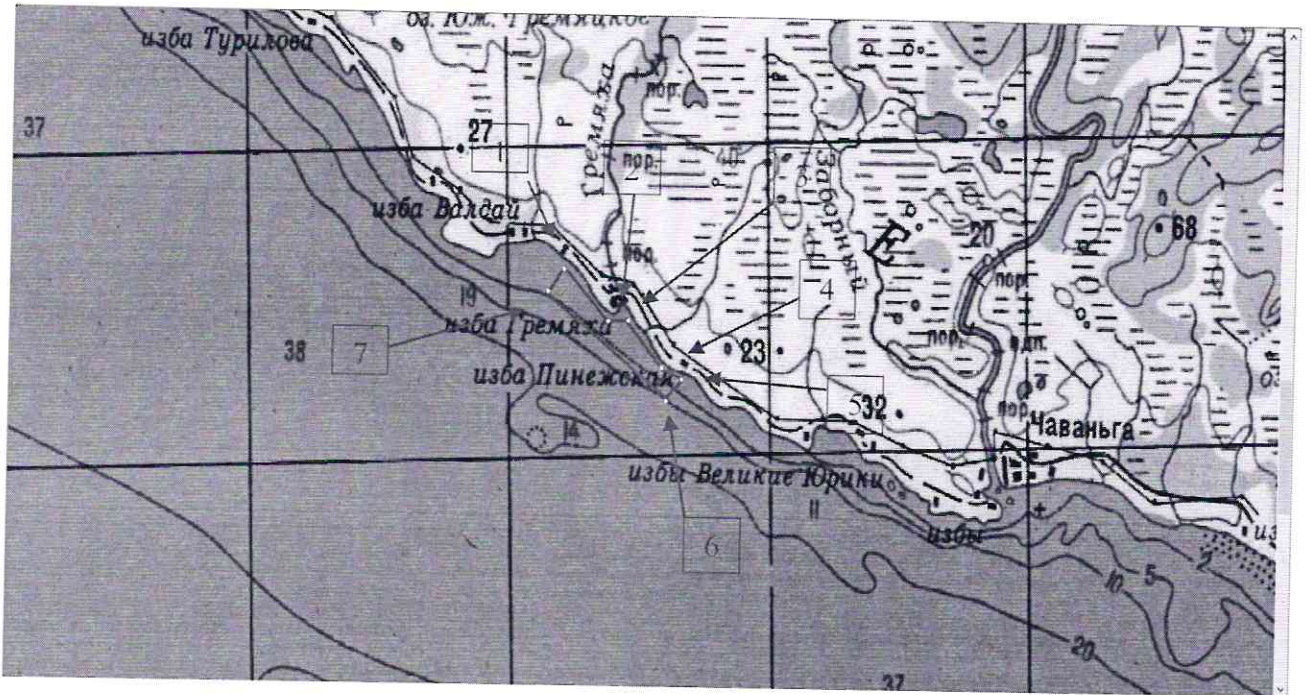
Вежнаволок (изба Вежнаволок)



1. Площадь участка – 14,3 га.
2. Вид использования: промышленное рыболовство (добыча (вылов) анадромных видов рыб, предусмотренная статьей 29.1 Федерального закона от 20.12.2004 № 166-ФЗ «О рыболовстве и сохранении водных биологических ресурсов»).
3. Система координат: WGS-84
4. Описание границ рыболовного участка:
- точки 1, 2, 3, 4 и 1 последовательно соединяются прямой линией по акватории водного объекта.

Номер точки	Северная широта	Восточная долгота
1	66°35'17,8"	34°41'50,9"
2	66°35'33,5"	34°42'36,6"
3	66°35'29,4"	34°42'47,7"
4	66°35'13,9"	34°42'04,8"

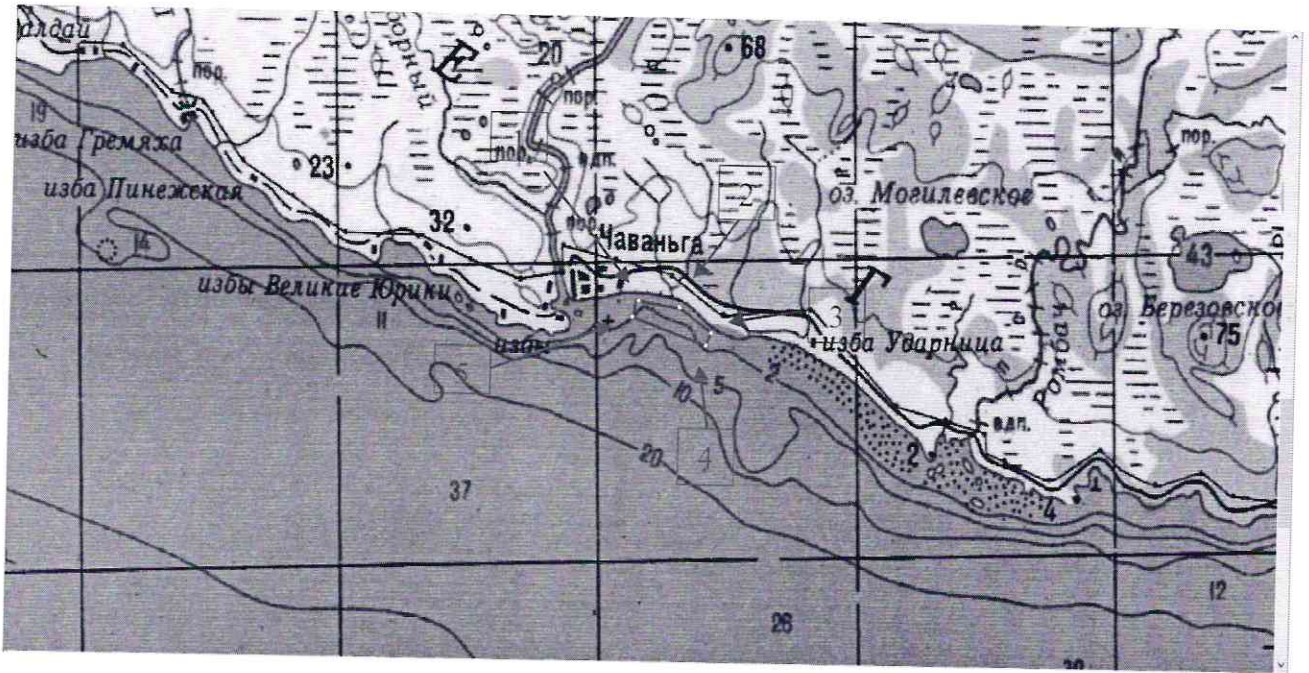
№ 15
изба Гремяха (Гремяха)



1. Площадь участка – 54,4 га.
2. Вид использования: промышленное рыболовство (добыча (вылов) анадромных видов рыб, предусмотренная статьей 29.1 Федерального закона от 20.12.2004 № 166-ФЗ «О рыболовстве и сохранении водных биологических ресурсов»).
3. Система координат: WGS-84
4. Описание границ рыболовного участка:
- точки 1, 2, 3, 4, 5, 6, 7 и 1 последовательно соединяются прямой линией по акватории водного объекта.

Номер точки	Северная широта	Восточная долгота
1	66°07'57,3"	37°36'0,3"
2	66°07'35,4"	37°36'48,2"
3	66°07'35,2"	37°37'19,7"
4	66°07'19,3"	37°37'48,5"
5	66°07'13,3"	37°38'07"
6	66°07'06,3"	37°37'54,7"
7	66°07'50,9"	37°35'46,1"

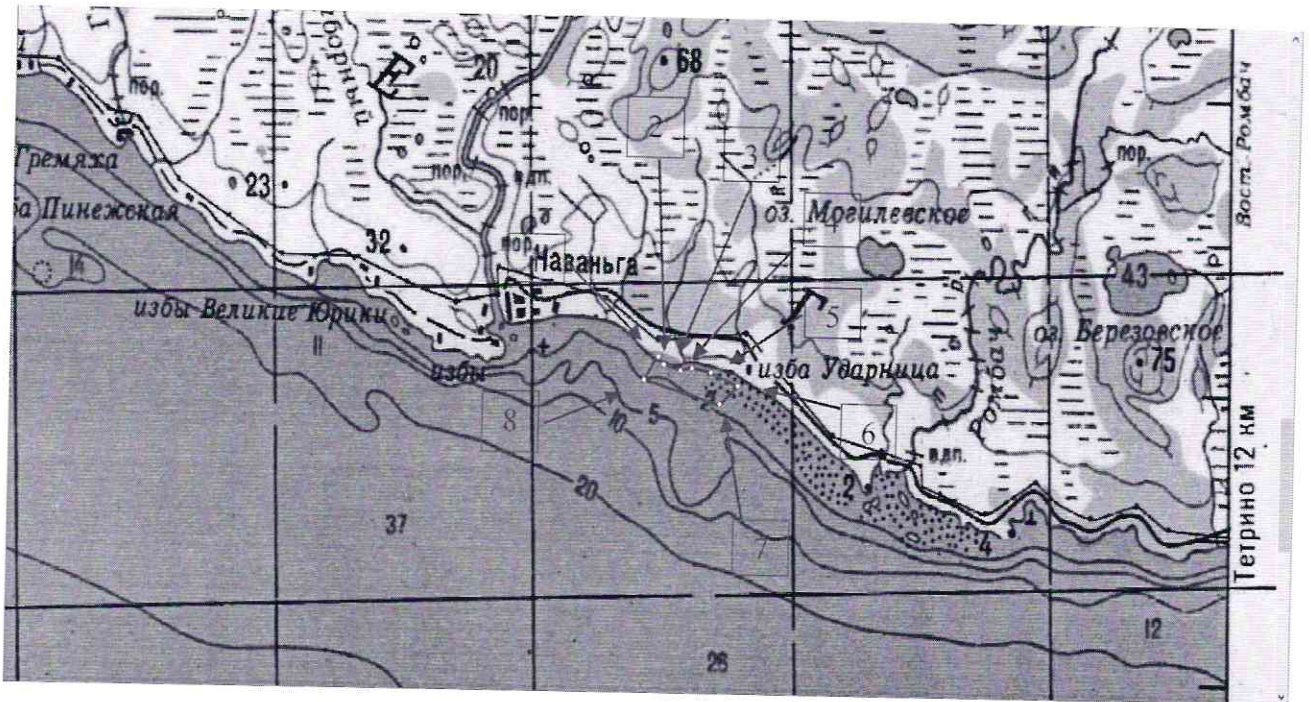
№ 16
Рожок (р. Чаваньга)



1. Площадь участка – 28,3 га.
2. Вид использования: промышленное рыболовство (добыча (вылов) анадромных видов рыб, предусмотренная статьей 29.1 Федерального закона от 20.12.2004 № 166-ФЗ «О рыболовстве и сохранении водных биологических ресурсов»).
3. Система координат: WGS-84
4. Описание границ рыболовного участка:
- точки 1, 2, 3, 4, 5 и 1 последовательно соединяются прямой линией по акватории водного объекта.

Номер точки	Северная широта	Восточная долгота
1	66°06'29"	37°46'22,9"
2	66°06'26,2"	37°47'11,8"
3	66°06'14,5"	37°47'53,5"
4	66°06'11,7"	37°47'45,4"
5	66°06'21,9"	37°46'20,8"

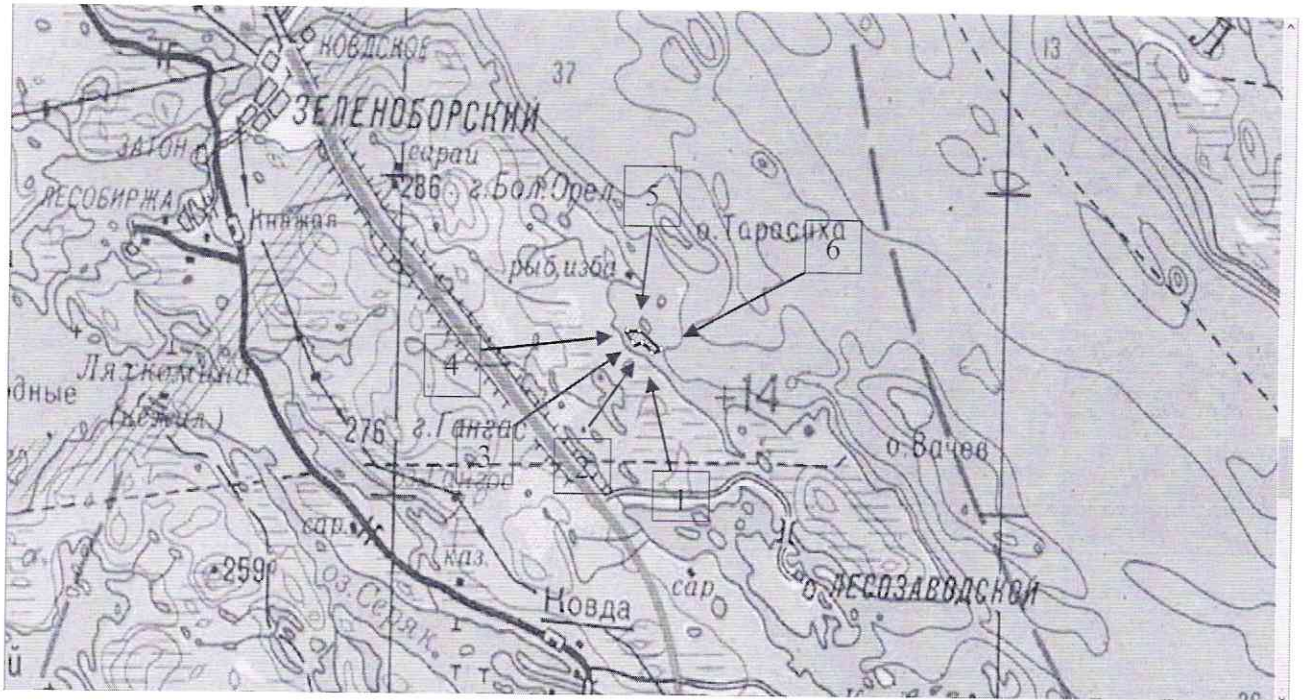
№ 17
Галдарея (р. Чаваньга)



1. Площадь участка – 20,2 га.
2. Вид использования: промышленное рыболовство (добыча (вылов) анадромных видов рыб, предусмотренная статьей 29.1 Федерального закона от 20.12.2004 № 166-ФЗ «О рыболовстве и сохранении водных биологических ресурсов»).
3. Система координат: WGS-84
4. Описание границ рыболовного участка:
- точки 1, 2, 3, 4, 5, 6, 7, 8 и 1 последовательно соединяются прямой линией по акватории водного объекта.

Номер точки	Северная широта	Восточная долгота
1	66°06'13,9"	37°47'56,6"
2	66°06'11,9"	37°48'02,7"
3	66°06'09,8"	37°48'25,9"
4	66°06'11,9"	37°48'42,3"
5	66°06'11,4"	37°48'57,1"
6	66°06'05,3"	37°49'42,9"
7	66°06'00,2"	37°49'37,6"
8	66°06'11,4"	37°47'48,2"

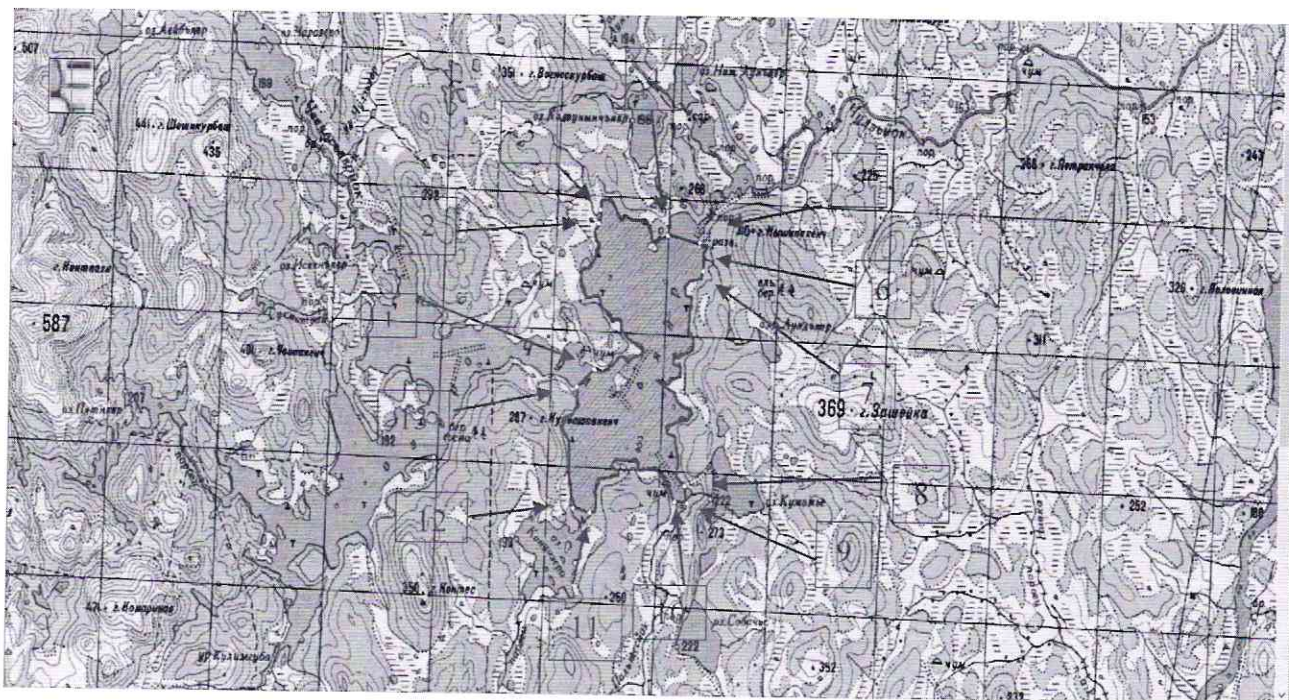
№ 18
м. Ницевский



1. Площадь участка –28,7 га.
2. Вид использования: промышленное рыболовство (добыча (вылов) анадромных видов рыб, предусмотренная статьей 29.1 Федерального закона от 20.12.2004 № 166-ФЗ «О рыболовстве и сохранении водных биологических ресурсов»).
3. Система координат: WGS-84
4. Описание границ рыболовного участка:
 - точки 1, 2, 3, 4, 5, 6 и 1 последовательно соединяются прямой линией по акватории водного объекта;
 - за исключением участка суши.

Номер точки	Северная широта	Восточная долгота
1	66°47'20"	32°42'11,5"
2	66°47'28,5"	32°41'46,5"
3	66°47'26,5"	32°41'15,9"
4	66°47'35,8"	32°40'53,3"
5	66°47'42,6"	32°41'30,7"
6	66°47'23,6"	32°42'19,5"

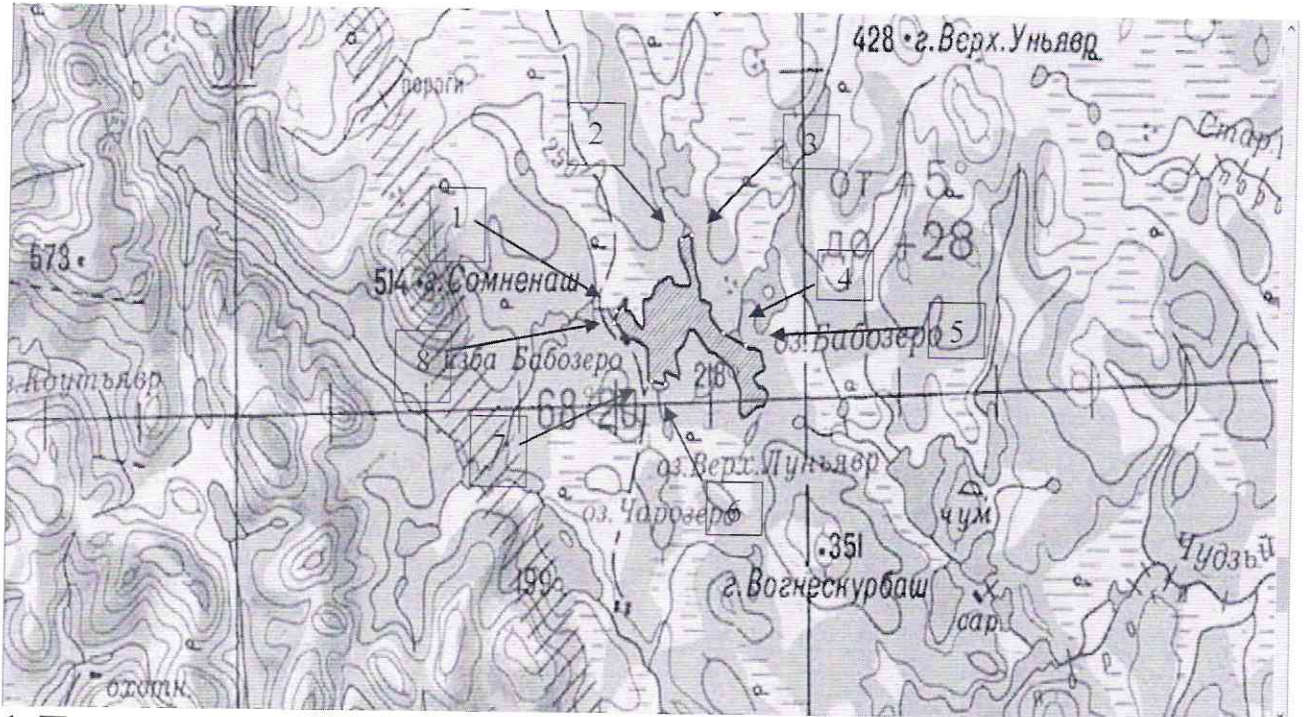
№ 19
озеро Чудзъявр



1. Площадь участка – 2602,3 га.
2. Вид использования: рыболовство в целях обеспечения ведения традиционного образа жизни и осуществления традиционной хозяйственной деятельности коренных малочисленных народов Севера, Сибири и Дальнего Востока Российской Федерации.
3. Система координат: WGS-84
4. Описание границ рыболовного участка:
 - точки 1 и 2 соединяются линией по береговой линии водного объекта;
 - точки 2 и 3 соединяются прямой линией по акватории водного объекта;
 - точки 3 и 4 соединяются линией по береговой линии водного объекта;
 - точки 5 и 4 соединяются прямой линией по акватории водного объекта;
 - точки 5 и 6 соединяются линией по береговой линии водного объекта;
 - точки 6 и 7 соединяются прямой линией по акватории водного объекта;
 - точки 7 и 8 соединяются линией по береговой линии водного объекта;
 - точки 8, 9 и 10 последовательно соединяются прямой линией по акватории водного объекта;
 - точки 10 и 11 соединяются линией по береговой линии водного объекта;
 - точки 11 и 12 соединяются прямой линией по акватории водного объекта;
 - точки 12 и 13 соединяются линией по береговой линии водного объекта;
 - точки 13 и 1 соединяются прямой линией по акватории водного объекта;
 - за исключением участков суши.

Номер точки	Северная широта	Восточная долгота
1	68°13'00,2"	34°34'15,6"
2	68°15'16,1"	34°34'48,3"
3	68°15'25,4"	34°34'49,6"
4	68°15'05,5"	34°38'26,5"
5	68°14'58,0"	34°40'08,5"
6	68°14'49,3"	34°40'25,1"
7	68°14'40,6"	34°40'25,8"
8	68°11'11,2"	34°39'30,8"
9	68°10'53,3"	34°39'36,9"
10	68°10'52,1"	34°39'08,5"
11	68°10'41,3"	34°34'31,0"
12	68°10'48,0"	34°33'47,8"
13	68°12'42,1"	34°33'49,0"

№ 20
озеро Бабозеро



1. Площадь участка – 783,4 га.

2. Вид использования: рыболовство в целях обеспечения ведения традиционного образа жизни и осуществления традиционной хозяйственной деятельности коренных малочисленных народов Севера, Сибири и Дальнего Востока Российской Федерации.

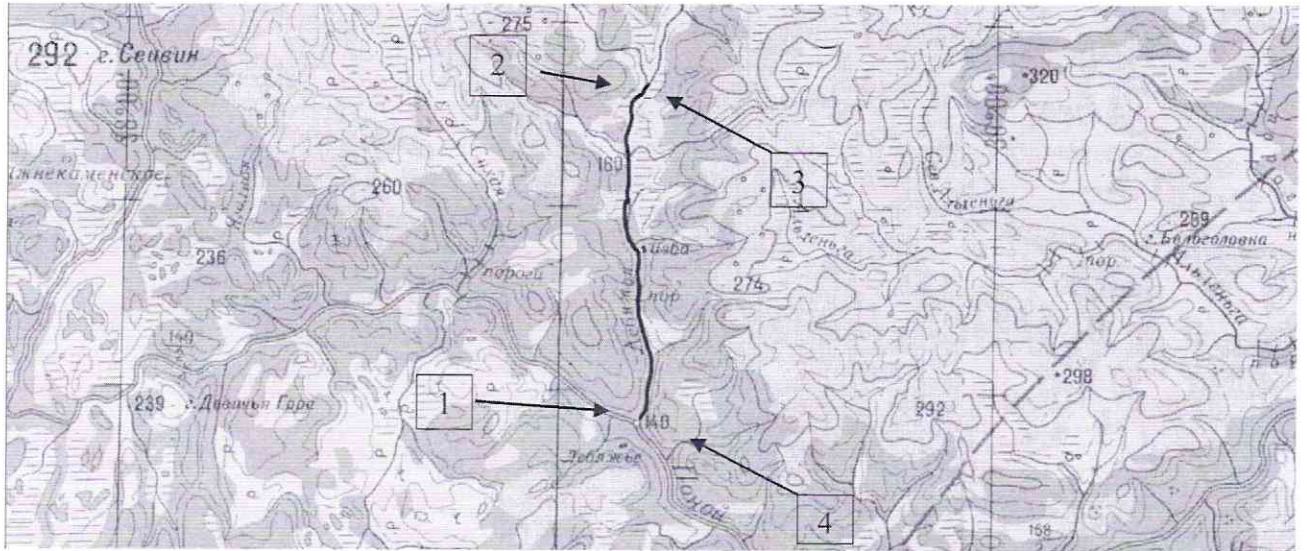
3. Система координат: WGS-84

4. Описание границ рыболовного участка:

- точки 1 и 2 соединяются линией по береговой линии водного объекта;
- точки 2 и 3 соединяются прямой линией по акватории водного объекта;
- точки 3 и 4 соединяются линией по береговой линии водного объекта;
- точки 4 и 5 соединяются прямой линией по акватории водного объекта;
- точки 5 и 6 соединяются линией по береговой линии водного объекта;
- точки 6 и 7 соединяются прямой линией по акватории водного объекта;
- точки 7 и 8 соединяются линией по береговой линии водного объекта;
- точки 8 и 1 соединяются прямой линией по акватории водного объекта;
- за исключением участков суши.

Номер точки	Северная широта	Восточная долгота
1	68°21'08,2"	34°21'20,0"
2	68°22'36,9"	34°23'30,4"
3	68°22'42,6"	34°23'44,0"
4	68°21'03,4"	34°25'59,5"
5	68°21'01,4"	34°26'28,2"
6	68°20'19,7"	34°22'28,5"
7	68°20'27,1"	34°21'51,4"
8	68°21'03,9"	34°21'15,2"

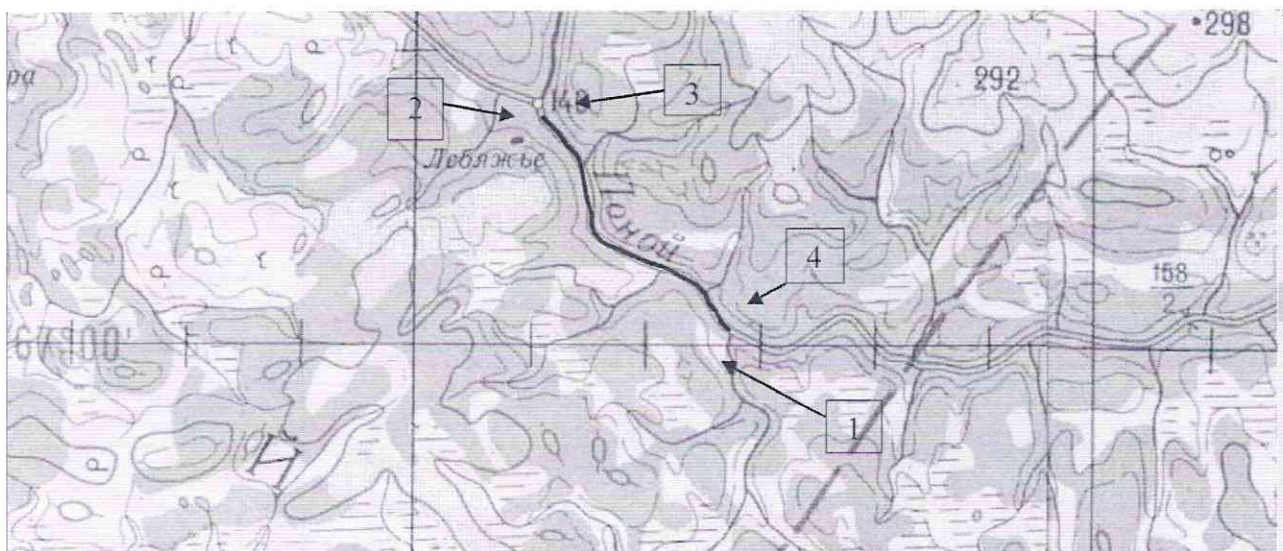
№ 21
река Лебязья



1. Площадь участка – 143,2 га.
2. Длина участка – 18,2 км.
3. Вид использования: рыболовство в целях обеспечения ведения традиционного образа жизни и осуществления традиционной хозяйственной деятельности коренных малочисленных народов Севера, Сибири и Дальнего Востока Российской Федерации.
4. Система координат: WGS-84
5. Описание границ рыболовного участка:
 - точки 1 и 2 соединяются линией по береговой линии водного объекта;
 - точки 2 и 3 соединяются прямой линией по акватории водного объекта;
 - точки 3 и 4 соединяются линией по береговой линии водного объекта;
 - точки 4 и 1 соединяются прямой линией по акватории водного объекта.

Номер точки	Северная широта	Восточная долгота
1	67°03'58,5"	38°34'58,7"
2	67°13'03,1"	38°35'20,9"
3	67°13'02,2"	38°35'26,7"
4	67°03'57,5"	38°35'05,7"

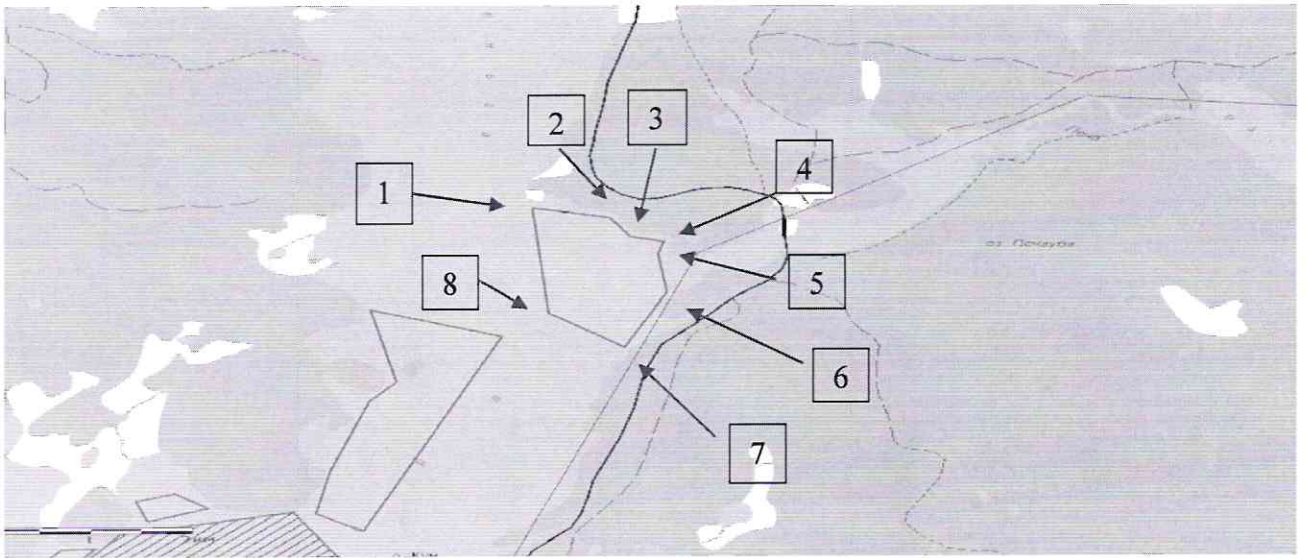
река Поной 7



1. Площадь участка – 45 га.
2. Длина участка – 9,6 км.
3. Вид использования: рыболовство в целях обеспечения ведения традиционного образа жизни и осуществления традиционной хозяйственной деятельности коренных малочисленных народов Севера, Сибири и Дальнего Востока Российской Федерации.
4. Система координат: WGS-84
5. Описание границ рыболовного участка:
 - точки 1 и 2 соединяются линией по береговой линии водного объекта;
 - точки 2 и 3 соединяются прямой линией по акватории водного объекта;
 - точки 3 и 4 соединяются линией по береговой линии водного объекта;
 - точки 4 и 1 соединяются прямой линией по акватории водного объекта;
 - за исключением участков суши.

Номер точки	Северная широта	Восточная долгота
1	67°00'16,1"	38°43'17,8"
2	67°03'49,3"	38°35'04"
3	67°03'50,9"	38°35'7,1"
4	67°00'18,5"	38°43'23,9"

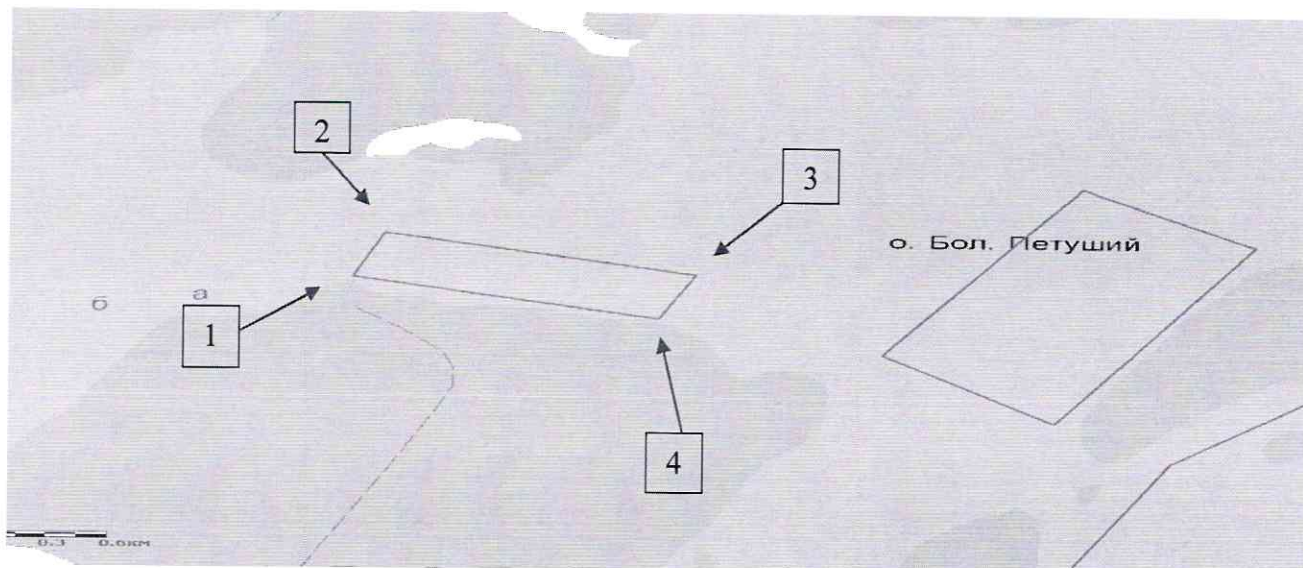
участок Имандровского вдхр.



1. Площадь участка – 213,3 га.
2. Вид использования: промышленное рыболовство.
3. Система координат: WGS-84
4. Описание границ рыболовного участка:
- точки 1, 2, 3, 4, 5, 6, 7, 8 и 1 последовательно соединяются прямой линией по акватории водного объекта.

Номер точки	Северная широта	Восточная долгота
1	68°00'37,5"	33°20'43,7"
2	68°00'31,9"	33°21'49,8"
3	68°00'21,3"	33°22'06,5"
4	68°00'18,3"	33°22'34,9"
5	68°00'11,6"	33°22'30,6"
6	67°59'50,5"	33°22'37,4"
7	67°59'20,2"	33°22'02,2"
8	67°59'39,6"	33°20'57,9"

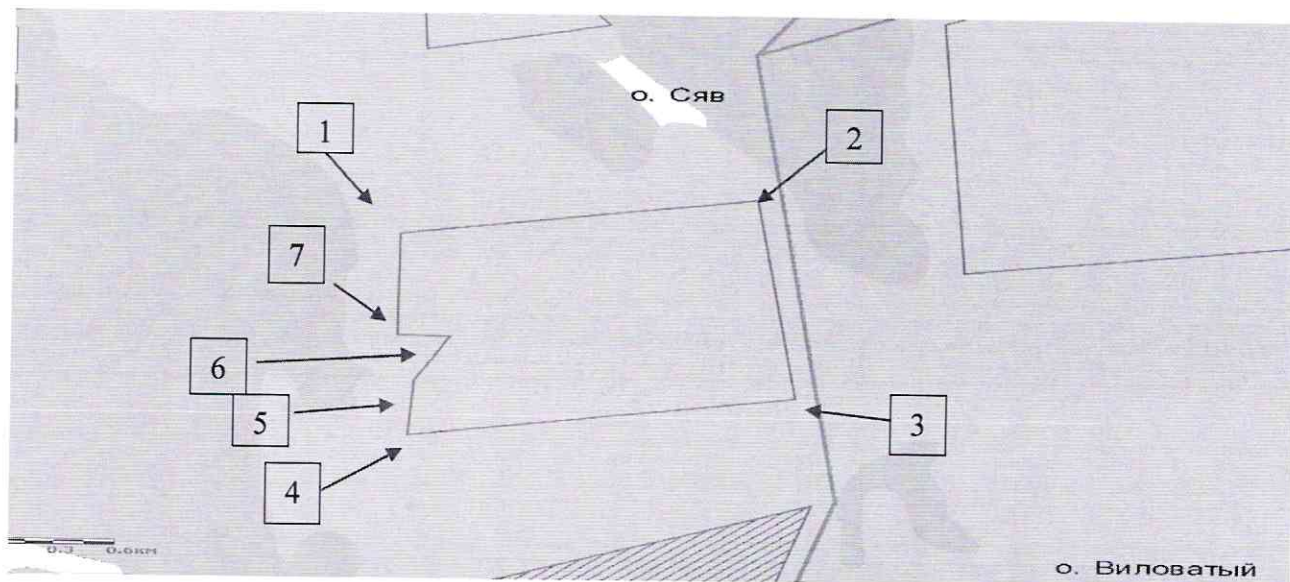
участок Имандровского вдхр.



1. Площадь участка – 45,5 га.
2. Вид использования: промышленное рыболовство.
3. Система координат: WGS-84
4. Описание границ рыболовного участка:
- точки 1, 2, 3, 4 и 1 последовательно соединяются прямой линией по акватории водного объекта.

Номер точки	Северная широта	Восточная долгота
1	67°48'09,3"	32°59'49,5"
2	67°48'18,6"	32°59'59,4"
3	67°48'07,4"	33°02'10,4"
4	67°47'59,3"	33°02'00,5"

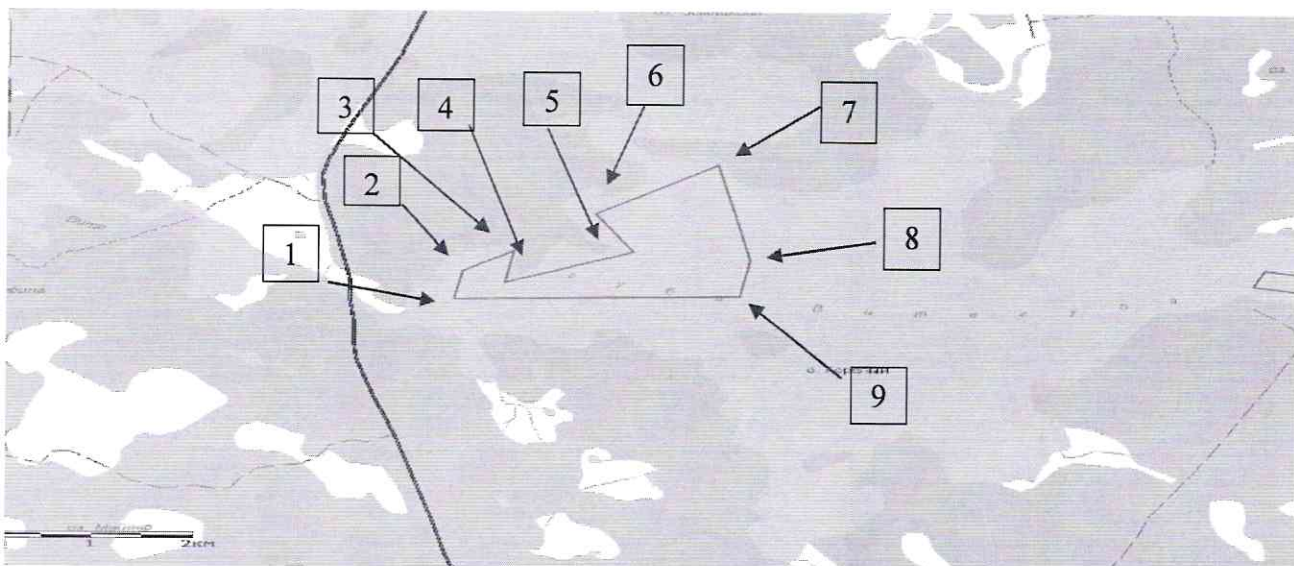
участок Имандровского вдхр.



1. Площадь участка – 321,2 га.
2. Вид использования: промышленное рыболовство.
3. Система координат: WGS-84
4. Описание границ рыболовного участка:
 - точки 1, 2, 3, 4, 5, 6, 7 и 1 последовательно соединяются прямой линией по акватории водного объекта;
 - в акваторию участка не входят острова.

Номер точки	Северная широта	Восточная долгота
1	67°43'24"	33°03'06,6"
2	67°43'34,3"	33°05'39,9"
3	67°42'39,5"	33°05'57,2"
4	67°42'28,2"	33°03'10,9"
5	67°42'43,4"	33°03'13,4"
6	67°42'55,6"	33°03'28,9"
7	67°42'55,9"	33°03'06"

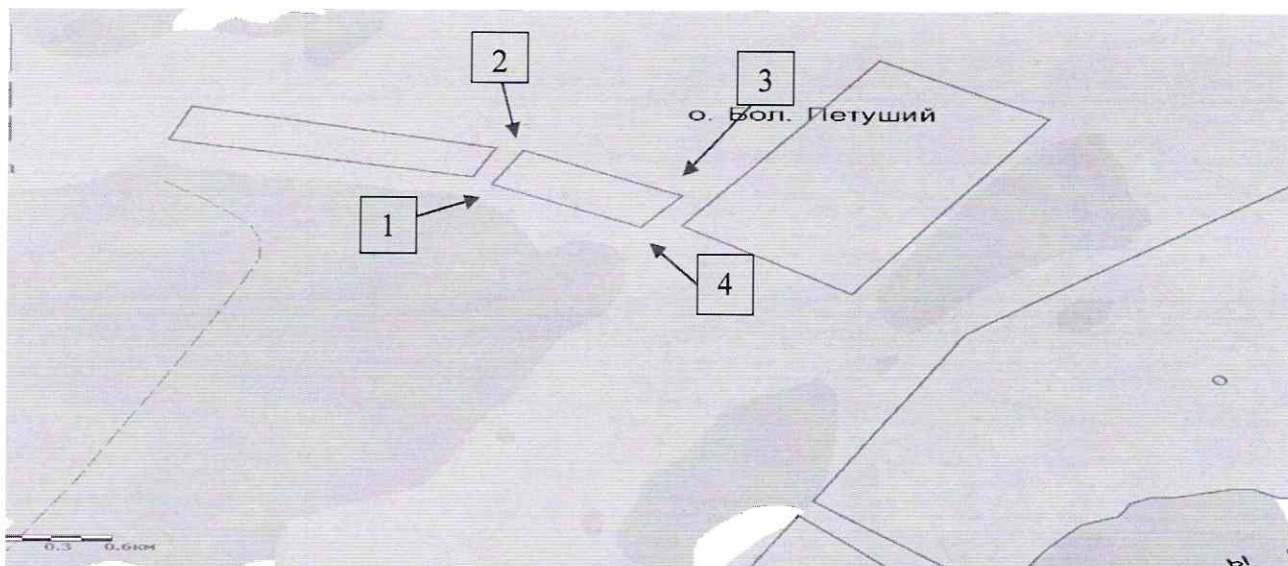
участок Имандровского вдхр.



1. Площадь участка –326 га.
2. Вид использования: промышленное рыболовство.
3. Система координат: WGS-84
4. Описание границ рыболовного участка:
 - точки 1, 2, 3, 4, 5, 6, 7, 8, 9 и 1 последовательно соединяются прямой линией по акватории водного объекта;
 - в акваторию участка не входят острова.

Номер точки	Северная широта	Восточная долгота
1	67°48'00,4"	32°48'29,4"
2	67°48'16,3"	32°48'36,8"
3	67°48'27,5"	32°49'20,1"
4	67°48'09,8"	32°49'12,7"
5	67°48'27"	32°51'01,4"
6	67°48'48"	32°50'29,3"
7	67°49'15,6"	32°52'13,1"
8	67°48'22,8"	32°52'40,3"
9	67°48'02,3"	32°52'31,6"

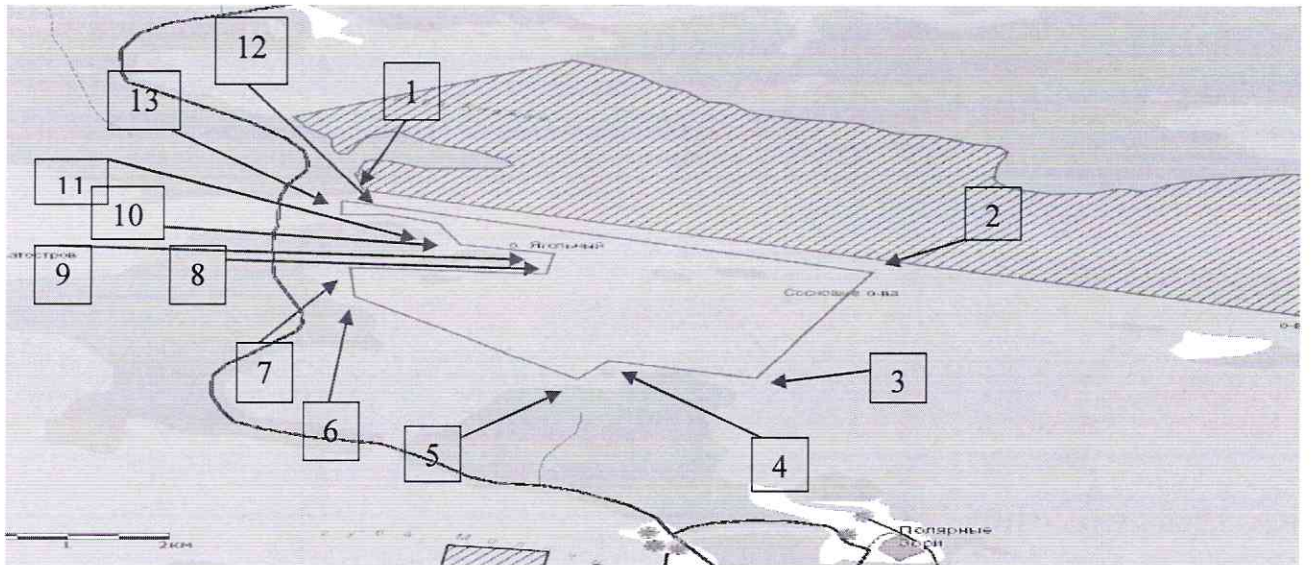
№ 28
участок Имандровского вдхр.



1. Площадь участка – 28,9 га.
2. Вид использования: промышленное рыболовство.
3. Система координат: WGS-84
4. Описание границ рыболовного участка:
- точки 1, 2, 3, 4 и 1 последовательно соединяются прямой линией по акватории водного объекта.

Номер точки	Северная широта	Восточная долгота
1	67°47'57,1"	33°02'08,5"
2	67°48'06,7"	33°02'22,1"
3	67°47'54,1"	33°03'29,5"
4	67°47'45,2"	33°03'12,2"

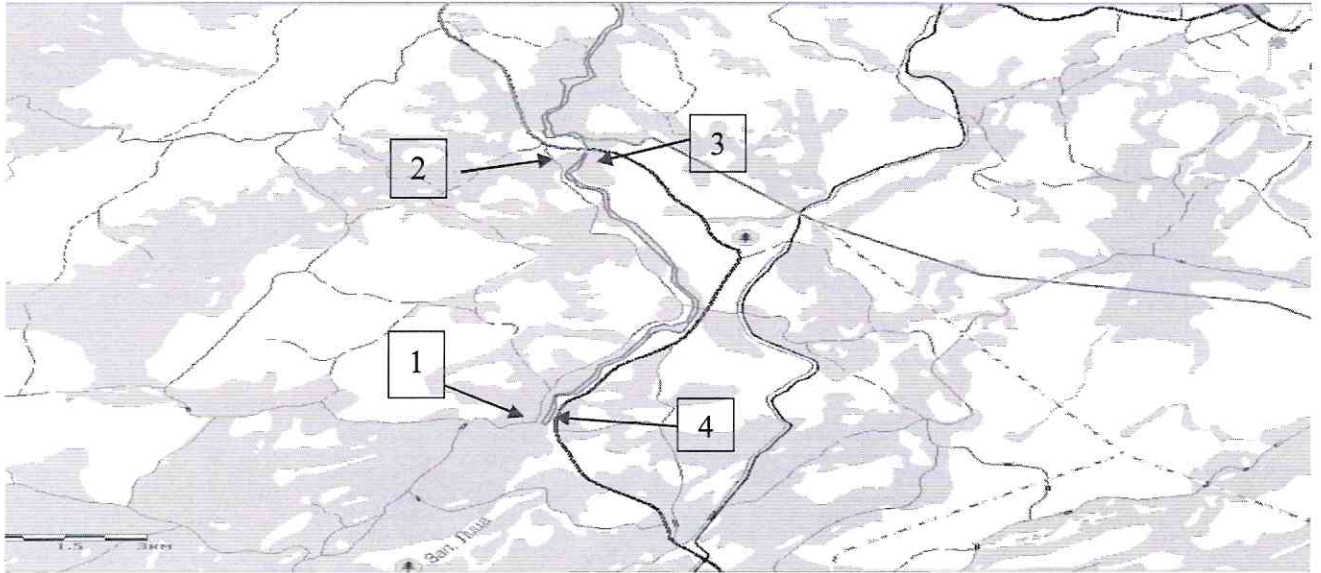
участок Имандровского вдхр.



1. Площадь участка – 850,7 га.
2. Вид использования: промышленное рыболовство.
3. Система координат: WGS-84
4. Описание границ рыболовного участка:
 - точки 1, 2, 3, 4, 5, 6, 7, 8, 9, 10, 11, 12, 13 и 1 последовательно соединяются прямой линией по акватории водного объекта;
 - в акватория участка не входят острова.

Номер точки	Северная широта	Восточная долгота
1	67°30'57,4"	32°21'33,7"
2	67°30'16,2"	32°28'57,1"
3	67°29'16,6"	32°27'19,4"
4	67°29'26,6"	32°25'17,1"
5	67°29'16,2"	32°24'51,1"
6	67°30'02,5"	32°21'44,5"
7	67°30'18,8"	32°21'41,3"
8	67°30'15,1"	32°24'25,5"
9	67°30'27,1"	32°24'31,7"
10	67°30'32,3"	32°23'13,2"
11	67°30'44,6"	32°22'54,6"
12	67°30'49,6"	32°22'12,6"
13	67°30'49,6"	32°21'33,7"

№ 30
река Западная Лица



1. Площадь участка – 108,7 га.
2. Длина участка – 11,5 км.
3. Вид использования: организация любительского рыболовства.
4. Система координат: WGS-84
5. Описание границ рыболовного участка:
 - точки 1 и 2 соединяются линией по береговой линии водного объекта;
 - точки 2 и 3 соединяются прямой линией по акватории водного объекта;
 - точки 3 и 4 соединяются линией по береговой линии водного объекта;
 - точки 4 и 1 соединяются прямой линией по акватории водного объекта;
 - в акватория участка не входят острова.

Номер точки	Северная широта	Восточная долгота
1	69°16'40"	32°07'32,7"
2	69°21'16,7"	32°08'44,8"
3	69°21'16,7"	32°08'51,2"
4	69°16'39,7"	32°07'37,2"