

МИНИСТЕРСТВО ПРИРОДНЫХ РЕСУРСОВ, ЭКОЛОГИИ И РЫБНОГО  
ХОЗЯЙСТВА МУРМАНСКОЙ ОБЛАСТИ

КОМИССИЯ ПО ОПРЕДЕЛЕНИЮ ГРАНИЦ РЫБОВОДНЫХ УЧАСТКОВ  
МУРМАНСКОЙ ОБЛАСТИ

ПРОТОКОЛ

---

г. Мурманск

от 06 декабря 2021 года

№ 27

Председатель  
Комиссии:

Абаринов С.Н. - министр природных ресурсов, экологии и рыбного хозяйства Мурманской области

Заместители  
председателя  
Комиссии:

Амирова А.А. - заместитель министра природных ресурсов, экологии и рыбного хозяйства Мурманской области

Алексеев А.В. - заместитель начальника отдела сельского и рыбного хозяйства Министерства природных ресурсов, экологии и рыбного хозяйства Мурманской области

Члены Комиссии:

Долголевец А.И. - главный специалист отдела сельского и рыбного хозяйства Министерства природных ресурсов, экологии и рыбного хозяйства Мурманской области, секретарь комиссии

Готовчиц М.Р. - помощник руководителя некоммерческой организации «Ассоциация прибрежных рыбопромышленников и фермерских хозяйств Мурманска»

Должанова О.И. - начальник отдела организации и контроля противоэпизоотических и ветеринарно-санитарных мероприятий Комитета по ветеринарии Мурманской области

- Ивакина Е.М. - ведущий специалист отдела земельных отношений Управления земельными ресурсами администрации муниципального образования «Муниципальный район Кольский район»
- Мальцев Н.В. - сотрудник Управления ФСБ России по Мурманской области
- Мухина И.Н. - заведующая лабораторией аквакультуры и болезней гидробионтов Полярного филиала ФГБНУ «ВНИРО»
- Семенихина М.Е. - начальник отдела рыбоводства и рыбохозяйственной мелиорации Мурманского филиала ФГБУ «Главрыбвод»

Из 14 членов Комиссии по определению границ рыбоводных участков Мурманской области (далее – Комиссия) на заседании присутствует 10 членов, что составляет более 50 процентов от общего числа состава членов Комиссии – заседание Комиссии легитимно.

#### Повестка дня заседания

Об отмене границ рыбоводного участка № 15.1 «Акватория реки Кола» (протокол Комиссии по определению границ рыбоводных участков Мурманской области от 03.05.2018 № 15), утвержденного приказом Министерства рыбного и сельского хозяйства Мурманской области от 17.08.2018 № 64.

#### Рассмотрение вопроса повестки дня заседания

Комиссии представлено на рассмотрение обращение Мурманского филиала ФГБУ «Главрыбвод» от 04.10.2021 № 1366-03 об отмене границ рыбоводного участка № 15.1 «Акватория реки Кола» (протокол Комиссии по определению границ рыбоводных участков Мурманской области от 03.05.2018 № 15), утвержденного приказом Министерства рыбного и сельского хозяйства Мурманской области от 17.08.2018 № 64.

Рыбоводный участок № 15.1 «Акватория реки Кола»:

1. Кольского района Мурманской области;
2. Площадь участка – 2,44 га;
3. Система координат – WGS-84;
4. Условие предоставления рыбоводного участка в пользование (в соответствии со ст. 38 Водного кодекса Российской Федерации от 03.06.2006 № 74-ФЗ) – совместное водопользование без забора (изъятия) водных ресурсов из водных объектов;

## 5. Описание границ:

- соединение точек № 1 - № 2 – по береговой линии;
- соединение точек № 2 - № 3 – по акватории водного объекта;
- соединение точек № 3 - № 4 – по береговой линии;
- соединение точек № 4 - № 1 – по акватории водного объекта.

Номер точки	Северная широта	Восточная долгота
1	68°42'21,6 N	33°07'7,3" E
2	68°42'9,6 N	33°07'26,7" E
3	68°42'10,5 N	33°07'30,7" E
4	68°42'23,1 N	33°07'12,8" E

Карат – схема прилагается.

Слушали: Абаринова С.Н.

Выступили: Семенихина М.Е.

Принято решение:

- отменить границы рыбоводного участка № 15.1 «Акватория реки Кола» (протокол Комиссии по определению границ рыбоводных участков Мурманской области от 03.05.2018 № 15), утвержденного приказом Министерства рыбного и сельского хозяйства Мурманской области от 17.08.2018 № 64.

Голосование: «за» 10, «против» 0.

Приложение: 1. обращение Мурманского филиала ФГБУ «Главрыбвод» от 04.10.2021 № 1366-03 на 1 л. в 1 экз.;

2. карта-схема границ рыбоводного участка – на 1 л.









**Председатель Комиссии**

**С.Н. Абаринов**

**Секретарь Комиссии**

**А.И. Долголевец**

Члены Комиссии:

	А.А. Амирова
	А.В. Алексеев
	М.Р. Готовчиц
	О.И. Должанова
	Е.М. Ивакина
	Н.В. Мальцев
	И.Н. Мухина
	М.Е. Семенихина



ФЕДЕРАЛЬНОЕ АГЕНТСТВО  
ПО РЫБОЛОВСТВУ

Федеральное государственное бюджетное  
учреждение

«Главное бассейновое управление по  
рыболовству и сохранению  
водных биологических ресурсов»

(ФГБУ «Главрыбвод»)

Мурманский филиал

183038, Мурманск, ул. Коминтерна д.7  
тел. 8(8152) 45-86-78

E-mail: [priemnaya@murm.glavrybvod.ru](mailto:priemnaya@murm.glavrybvod.ru)

Сайт: [grv51.ru](http://grv51.ru)

ОКПО 06524017 ОГРН 103773947764

ИНН 7708044880 КПП 519043001

04.10.2022 № 1366-03

на \_\_\_\_\_ от \_\_\_\_\_

Министру природных ресурсов,  
экологии и рыбного хозяйства  
Мурманской области  
Абаринову С.Н.

E-mail: [mpr@gov-murman.ru](mailto:mpr@gov-murman.ru)

По отмене границ РВУ

Уважаемый Сергей Николаевич!

Мурманский филиал ФГБУ «Главрыбвод» (далее-Филиал), в связи с расторжением Федеральным агентством по рыболовству договора № БП-4 от 06.07.2021 года пользования рыбоводным участком «Акватория реки Кола», просит Вас отменить границы рыбоводного участка:

№ 15.1.	«Акватория реки Кола»	Площадь 2,44 Га	Ш = 68°42'21,6"
			Д = 33°07'7,3"
			Ш = 68°42'9,6"
			Д = 33°07'26,7"
			Ш = 68°42'10,5"
			Д = 33°07'30,7"
			Ш = 68°42'23,1"
			Д = 33°07'12,8"

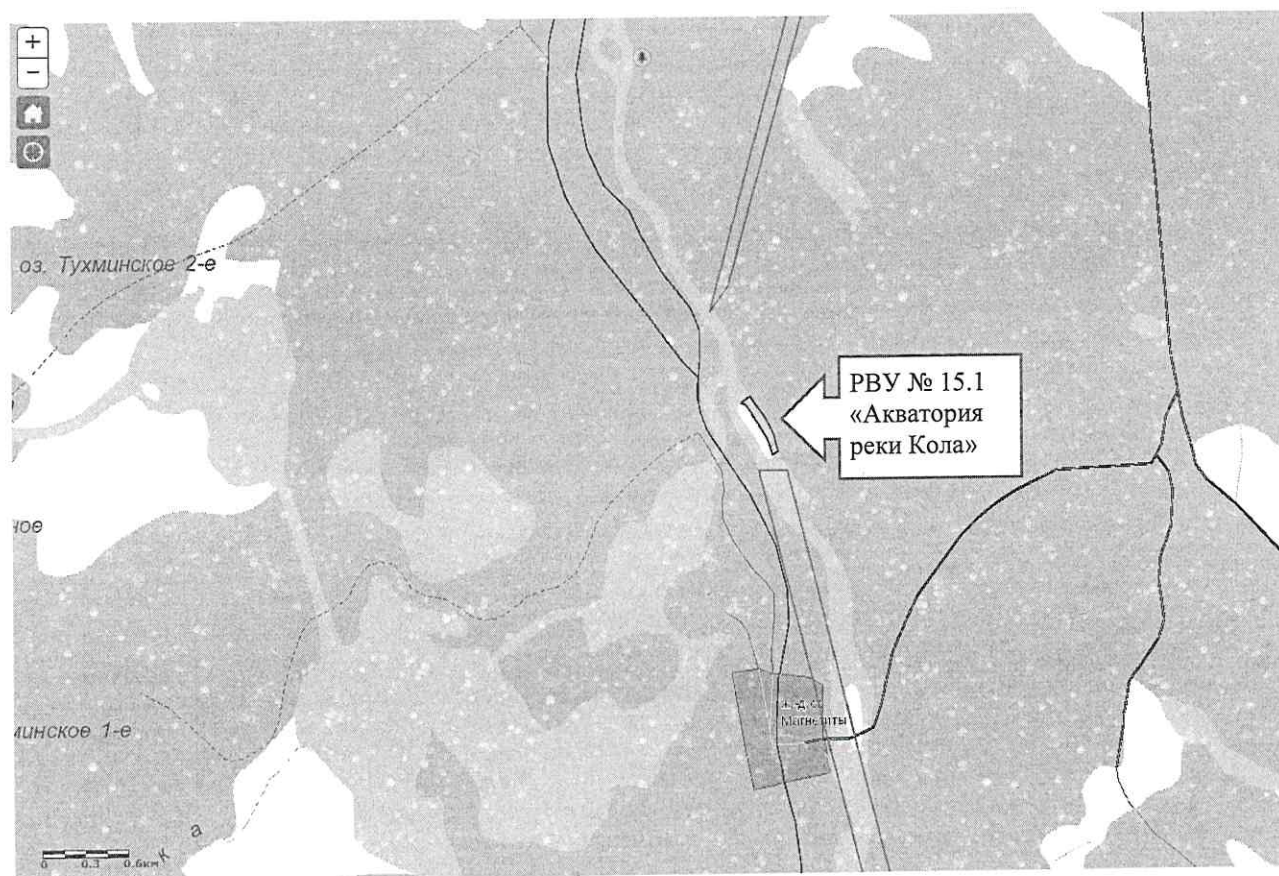
Границы указанного участка были утверждены на заседании Комиссии по определению границ рыбоводных участков Мурманской области 03.05.2018 года (Протокол комиссии № 15 от 03.05.2018 года, Приказ № 64 «Об определении границ рыбоводных участков Мурманской области» от 17.05.2018 года).

С уважением, заместитель начальника  
учреждения-начальник филиала

А.С.Меренков

Семенихина М.Е.  
89211531518

## Рыбоводный участок № 15.1 «Акватория реки Кола»



- муниципальное образование – городское поселение Кильдинстрой Кольского района Мурманской области;
- площадь участка – 2,44 га;
- система координат – WGS-84;
- условие предоставления рыбоводного участка в пользование (в соответствии со ст. 38 Водного кодекса Российской Федерации от 03.06.2006 № 74-ФЗ) – совместное водопользование без забора (изъятия) водных ресурсов из водных объектов;
- описание границ:
  - соединение точек № 1 - № 2 – по береговой линии;
  - соединение точек № 2 - № 3 – по акватории водного объекта;
  - соединение точек № 3 - № 4 – по береговой линии;
  - соединение точек № 4 - № 1 – по акватории водного объекта.

Номер точки	Северная широта	Восточная долгота
1	68°42'21,6 N	33°07'7,3" E
2	68°42'9,6 N	33°07'26,7" E
3	68°42'10,5 N	33°07'30,7" E
4	68°42'23,1 N	33°07'12,8" E