

МИНИСТЕРСТВО ПРИРОДНЫХ РЕСУРСОВ, ЭКОЛОГИИ И РЫБНОГО
ХОЗЯЙСТВА МУРМАНСКОЙ ОБЛАСТИ

ПРОТОКОЛ

заседания Комиссии по определению границ рыболовных участков
Мурманской области

от 01 апреля 2022 года

№ 01

г. Мурманск

Председательствующий:

Министр природных ресурсов, экологии и рыбного
хозяйства Мурманской области

С.Н. Абарин

Секретарь комиссии:

Главный специалист отдела сельского и рыбного
хозяйства Министерства природных ресурсов,
экологии и рыбного хозяйства Мурманской области

А.И. Долголец

Члены комиссии:

Заместитель министра природных ресурсов,
экологии и рыбного хозяйства Мурманской области

А.А. Амирова

Заместитель начальника отдела сельского и
рыбного хозяйства Министерства природных
ресурсов, экологии и рыбного хозяйства
Мурманской области

А.В. Алексеев

Заместитель начальника отдела организации
рыболовства и государственного контроля во
внутренних водоемах Североморского
территориального управления Федерального
агентства по рыболовству

Е.А. Басова

Помощник председателя правления НО
«Ассоциация прибрежных рыбопромышленников и
фермерских хозяйств Мурманска»

М.Р. Готовиц

Начальник ОР и СВБР Мурманского филиала
ФГБУ «Главрыбвод»

К.М. Гапоник

Ведущий специалист отдела земельных отношений
Управления земельными ресурсами администрации
муниципального образования «Кольский район»

Е.М. Ивакина

Главный специалист отдела государственной
политики в сфере охраны окружающей среды
Министерства природных ресурсов, экологии и
рыбного хозяйства Мурманской области

М.С. Клебановская

Главный специалист – эксперт отдела
государственного надзора по Мурманской области
Балтийско-Арктического межрегионального
управления Федеральной службы по надзору в
сфере природопользования

Д.А. Лозовой

Глава администрации муниципального образования
«Герский район»

Г.Н. Попов

Ведущий научный сотрудник Полярного филиала
ФГБНУ «ВНИРО»

С.В. Прусов

Председатель комитета по рыболовству
Мурманского регионального отделения
общероссийской общественной организации малого
и среднего предпринимательства «ОПОРА
РОССИИ»

Ю.Л. Тимохин

Заседание Комиссии по определению границ рыболовных участков Мурманской области (далее – Комиссия) проводится с применением систем удаленного участия в режиме видео-конференц-связи.

Из 18 членов Комиссии в заседании приняли участие 13 – кворум соблюден.

ПОВЕСТКА ДНЯ

1. О рассмотрении проектов границ рыболовных участков.
2. О рассмотрении заявления об исключении из Перечня рыболовных участков Мурманской области участка № 452 «изба Тетрино».

1. Вопрос повестки дня № 1.

По результатам рассмотрения Комиссией проектов границ рыболовных участков, приложенных к настоящему протоколу, приняты следующие решения.

- Проект границ рыболовного участка № 1 «река Западная Лица», организация любительского рыболовства.

Позиции:

1. согласно письму УФСБ России по Мурманской области от 30.11.2021 № 4/56420 – замечаний не имеется;
2. согласно письму Балтийско – Арктического межрегионального управления Федеральной службы по надзору в сфере природопользования от 29.11.2021 № 03/10699 – замечаний не имеется;
3. согласно письму Управления Росреестра по Мурманской области от 23.11.2021 № 12944-21 – замечаний не имеется;
4. согласно письму Северного флота Минобороны России от 17.12.2021 № 32/5/1712 – замечаний не имеется.

Слушали: Абаринова С.Н.

Выступили: Долголевец А.И.

Принято решение:

- по результатам рассмотрения принято решение согласовать проект границ рыболовного участка № 1 «река Западная Лица».

Голосование: «за» 12 (голос представителя администрации муниципального образования «Терский район» не учитывается), «против» 0.

- Проект границ рыболовного участка № 2 «Белое море, Кандалакшский залив, губа Падан 2», промышленное рыболовство (добыча (вылов) анадромных видов рыб, предусмотренная статьей 29.1 Федерального закона от 20.12.2004 № 166-ФЗ «О рыболовстве и сохранении водных биологических ресурсов»).

Позиции:

1. согласно письму УФСБ России по Мурманской области от 30.11.2021 № 4/56420 – замечаний не имеется;
2. согласно письму Балтийско – Арктического межрегионального управления Федеральной службы по надзору в сфере природопользования от 29.11.2021 № 03/10699– замечаний не имеется;
3. согласно письму Управления Росреестра по Мурманской области от 23.11.2021 № 12944-21 – замечаний не имеется;
4. согласно письму Северного флота Минобороны России от 17.12.2021 № 32/5/1712 – замечаний не имеется.

Слушали: Абаринова С.Н.

Выступили: Долголевец А.И.

Принято решение:

- по результатам рассмотрения принято решение согласовать проект границ рыболовного участка № 2 «Белое море, Кандалакшский залив, губа Падан 2».

Голосование: «за» 12 (голос представителя администрации муниципального образования «Кольский район» не учитывается), «против» 0.

- Проект границ рыболовного участка № 3 «Белое море, Кандалакшский залив, губа Сосновая», промышленное рыболовство (добыча (вылов) анадромных видов рыб, предусмотренная статьей 29.1 Федерального закона от 20.12.2004 № 166-ФЗ «О рыболовстве и сохранении водных биологических ресурсов»).

Позиции:

1. согласно письму УФСБ России по Мурманской области от 30.11.2021 № 4/56420 – замечаний не имеется;

2. согласно письму Балтийско – Арктического межрегионального управления Федеральной службы по надзору в сфере природопользования от 29.11.2021 № 03/10699 – замечаний не имеется;

3. согласно письму Управления Росреестра по Мурманской области от 23.11.2021 № 12944-21 – замечаний не имеется;

4. согласно письму Северного флота Минобороны России от 17.12.2021 № 32/5/1712 рассматриваемый проект границ рыболовного участка не согласовывается по причине его расположения в границах полигона боевой подготовки Северного флота.

Слушали: Абарина С.Н.

Выступили: Долголевец А.И.

Принято решение:

- по результатам рассмотрения принято решение не согласовать проект границ рыболовного участка № 3 «Белое море, Кандалакшский залив, губа Сосновая».

Голосование: «за» 12 (голос представителя администрации муниципального образования «Кольский район» не учитывается), «против» 0.

- Проект границ рыболовного участка № 4 «река Долгая», организация любительского рыболовства.

Позиции:

1. согласно письму УФСБ России по Мурманской области от 30.11.2021 № 4/56420 – замечаний не имеется;

2. согласно письму Балтийско – Арктического межрегионального управления Федеральной службы по надзору в сфере природопользования от 29.11.2021 № 03/10699 – замечаний не имеется;

3. согласно письму Управления Росреестра по Мурманской области от 23.11.2021 № 12944-21 – замечаний не имеется;

4. согласно письму Северного флота Минобороны России от 17.12.2021 № 32/5/1712 – замечаний не имеется.

Слушали: Абарина С.Н.

Выступили: Долголевец А.И.

Принято решение:

- по результатам рассмотрения принято решение согласовать проект границ рыболовного участка № 4 «река Долгая».

Голосование: «за» 12 (голос представителя администрации муниципального образования «Герский район» не учитывается), «против» 0.

- Проект границ рыболовного участка № 5 «река Климовка (участок № 2)», организация любительского рыболовства.

Позиции:

1. согласно письму УФСБ России по Мурманской области от 30.11.2021 № 4/56420 – замечаний не имеется;

2. согласно письму Балтийско – Арктического межрегионального управления Федеральной службы по надзору в сфере природопользования от 29.11.2021 № 03/10699 – замечаний не имеется;

3. согласно письму Управления Росреестра по Мурманской области от 23.11.2021 № 12944-21 – замечаний не имеется;

4. согласно письму Северного флота Минобороны России от 17.12.2021 № 32/5/1712 – замечаний не имеется.

Слушали: Абарина С.Н.

Выступили: Долголевец А.И.

Принято решение:

- по результатам рассмотрения принято решение согласовать проект границ рыболовного участка № 5 «река Климовка (участок № 2)».

Голосование: «за» 12 (голос представителя администрации муниципального образования «Герский район» не учитывается), «против» 0.

- Проект границ рыболовного участка № 6 «река Большая Тюва (участок № 1)», организация любительского рыболовства.

Позиции:

1. согласно письму УФСБ России по Мурманской области от 30.11.2021 № 4/56420 – замечаний не имеется;

2. согласно письму Балтийско – Арктического межрегионального управления Федеральной службы по надзору в сфере природопользования от 29.11.2021 № 03/10699 – замечаний не имеется;

3. согласно письму Управления Росреестра по Мурманской области от 23.11.2021 № 12944-21 – замечаний не имеется;

4. согласно письму Северного флота Минобороны России от 17.12.2021 № 32/5/1712 – замечаний не имеется.

Слушали: Абарина С.Н.

Выступили: Долголевец А.И.

Принято решение:

- по результатам рассмотрения принято решение согласовать проект границ рыболовного участка № 6 «река Большая Тюва (участок № 1)».

Голосование: «за» 12 (голос представителя администрации муниципального образования «Герский район» не учитывается), «против» 0.

- Проект границ рыболовного участка № 7 «река Большая Тюва (участок № 2)», организация любительского рыболовства.

Позиции:

1. согласно письму УФСБ России по Мурманской области от 30.11.2021 № 4/56420 – замечаний не имеется (предложение о некорректном исчислении координат участка устранено в ходе подготовки к заседанию Комиссии);

2. согласно письму Балтийско – Арктического межрегионального управления Федеральной службы по надзору в сфере природопользования от 29.11.2021 № 03/10699 – замечаний не имеется;

3. согласно письму Управления Росреестра по Мурманской области от 23.11.2021 № 12944-21 – замечаний не имеется;

4. согласно письму Северного флота Минобороны России от 17.12.2021 № 32/5/1712 – замечаний не имеется.

Слушали: Абаринова С.Н.

Выступили: Долголевец А.И.

Принято решение:

- по результатам рассмотрения принято решение согласовать проект границ рыболовного участка № 7 «река Большая Тюва (участок № 2)».

Голосование: «за» 12 (голос представителя администрации муниципального образования «Терский район» не учитывается), «против» 0.

- Проект границ рыболовного участка № 8 «озеро Михайловское», организация любительского рыболовства.

Позиции:

1. согласно письму УФСБ России по Мурманской области от 30.11.2021 № 4/56420 – замечаний не имеется (предложение о некорректном исчислении координат участка устранено в ходе подготовки к заседанию Комиссии);

2. согласно письму Балтийско – Арктического межрегионального управления Федеральной службы по надзору в сфере природопользования от 29.11.2021 № 03/10699 – замечаний не имеется;

3. согласно письму Управления Росреестра по Мурманской области от 23.11.2021 № 12944-21 – замечаний не имеется;

4. согласно письму Северного флота Минобороны России от 17.12.2021 № 32/5/1712 – замечаний не имеется.

Слушали: Абаринова С.Н.

Выступили: Долголевец А.И., Гапоник К.М., Прусов С.В., Ивакина Е.М.

Принято решение:

- по результатам рассмотрения принято решение согласовать проект границ рыболовного участка № 8 «озеро Михайловское».

Голосование: «за» 10 (голос представителя администрации муниципального образования «Терский район» не учитывается), «против» 2.

2. Вопрос повестки дня № 2 «О рассмотрении заявления об исключении из Перечня рыболовных участков Мурманской области участка № 452 «изба Тетрино».

Слушали: Абаринова С.Н.

Выступили: Долголевец А.И., Попов Г.Н.

Принято решение:

- по результатам рассмотрения представленных материалов принято решение согласовать исключение из Перечня рыболовных участков Мурманской области, утвержденного постановлением Правительства Мурманской области от 30.12.2019 № 616-ПП «Об утверждении Перечня рыболовных участков Мурманской области», рыболовного участка № 452 «изба Тетрино».

Голосование: «за» 12 (голос представителя администрации муниципального образования «Кольский район» не учитывается), «против» 0.

Приложение: на 16 л. в 1 экз.

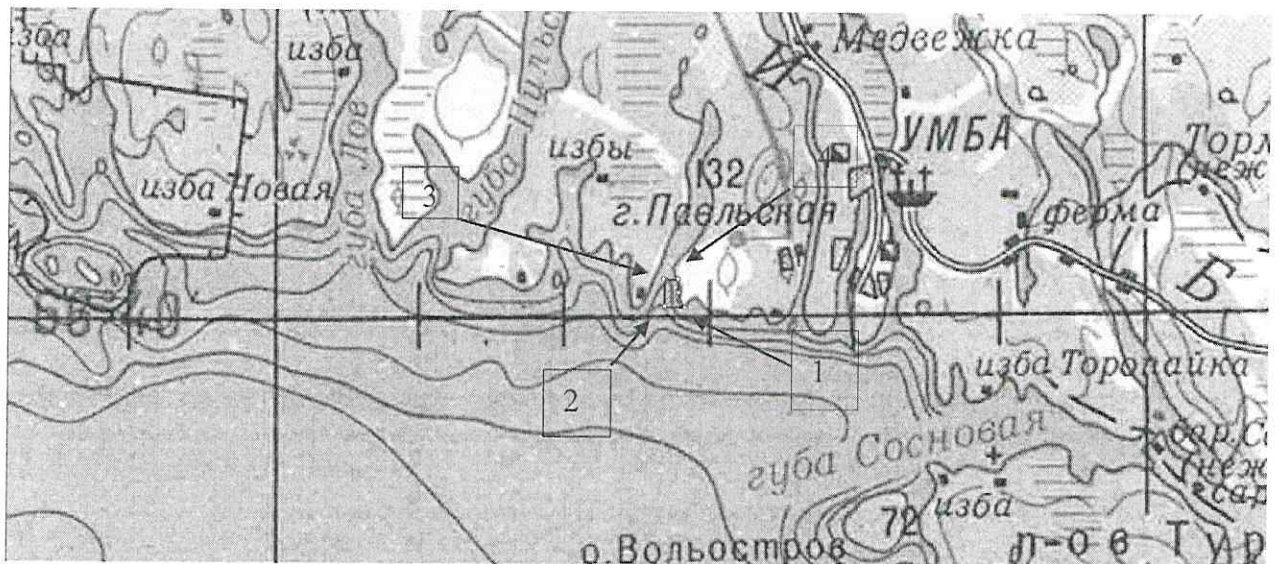
Председатель Комиссии

С.Н. Абаринов

Секретарь комиссии

А.И. Долголевец

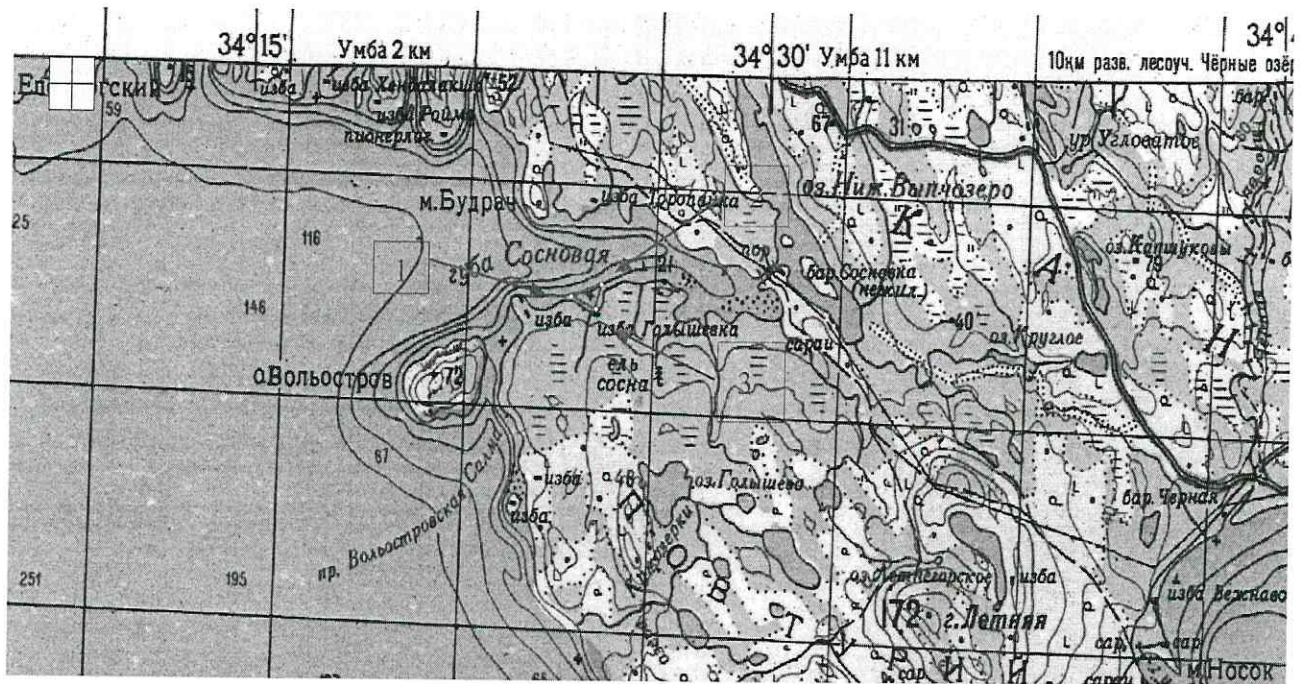
Белое море, Кандалакшский залив, губа Падан 2



1. Площадь участка – 22,35 га.
2. Вид использования: промышленное рыболовство (добыча (вылов) анадромных видов рыб, предусмотренная статьей 29.1 Федерального закона от 20.12.2004 № 166-ФЗ «О рыболовстве и сохранении водных биологических ресурсов»).
3. Расположение: Терский район.
4. Система координат: WGS-84.
5. Описание границ рыболовного участка:
 - точки 1, 2, 3 и 4 последовательно соединяются прямой линией по акватории водного объекта;
 - точки 4 и 1 соединяются линией по береговой линии.

Номер точки	Северная широта	Восточная долгота
1	66°39'54,8"	34°13'55,5"
2	66°39'55,2"	34°13'18,8"
3	66°40'24,5"	34°13'26,2"
4	66°40'23,4"	34°13'45,0"

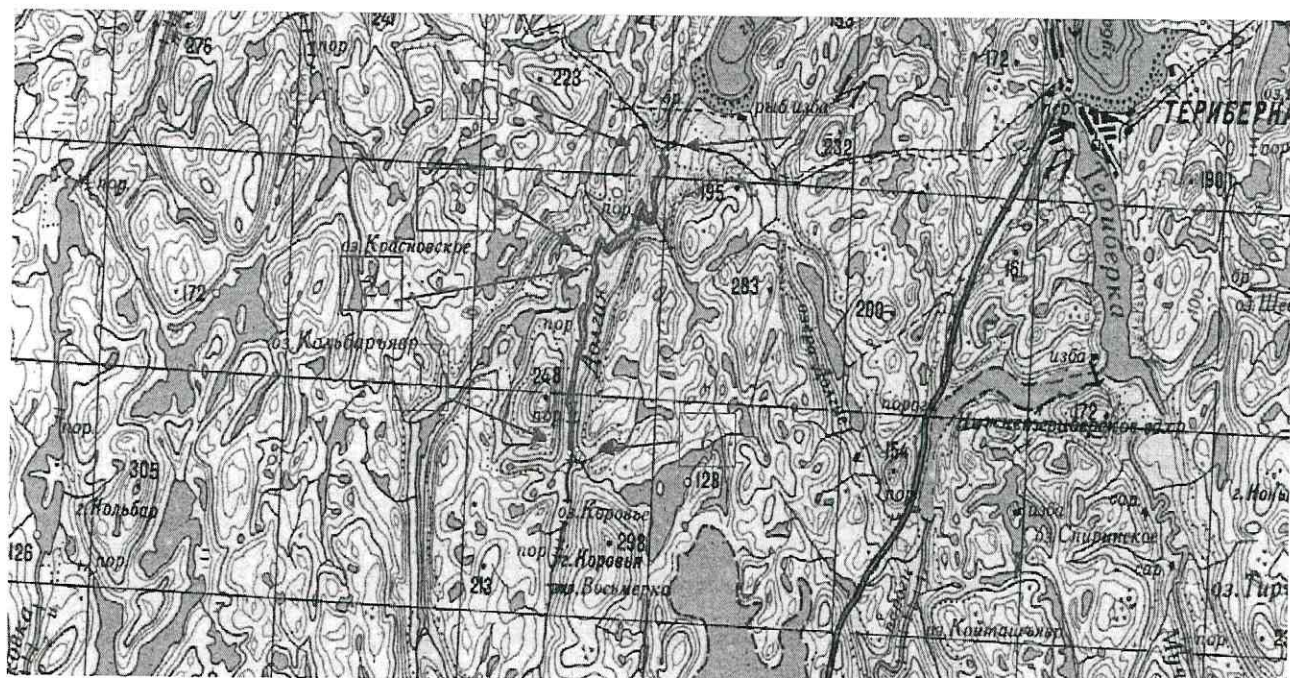
Белое море, Кандалакшский залив, губа Сосновая



1. Площадь участка – 18,55 га.
2. Вид использования: промышленное рыболовство (добыча (вылов) анадромных видов рыб, предусмотренная статьей 29.1 Федерального закона от 20.12.2004 № 166-ФЗ «О рыболовстве и сохранении водных биологических ресурсов»).
3. Расположение: Терский район.
4. Система координат: WGS-84.
5. Описание границ рыболовного участка:
- точки 1, 2, 3 и 1 последовательно соединяются прямой линией по акватории водного объекта.

Номер точки	Северная широта	Восточная долгота
1	66°37'52,4"	34°24'00,9"
2	66°38'04,6"	34°25'09,5"
3	66°37'46,7"	34°24'48,7"

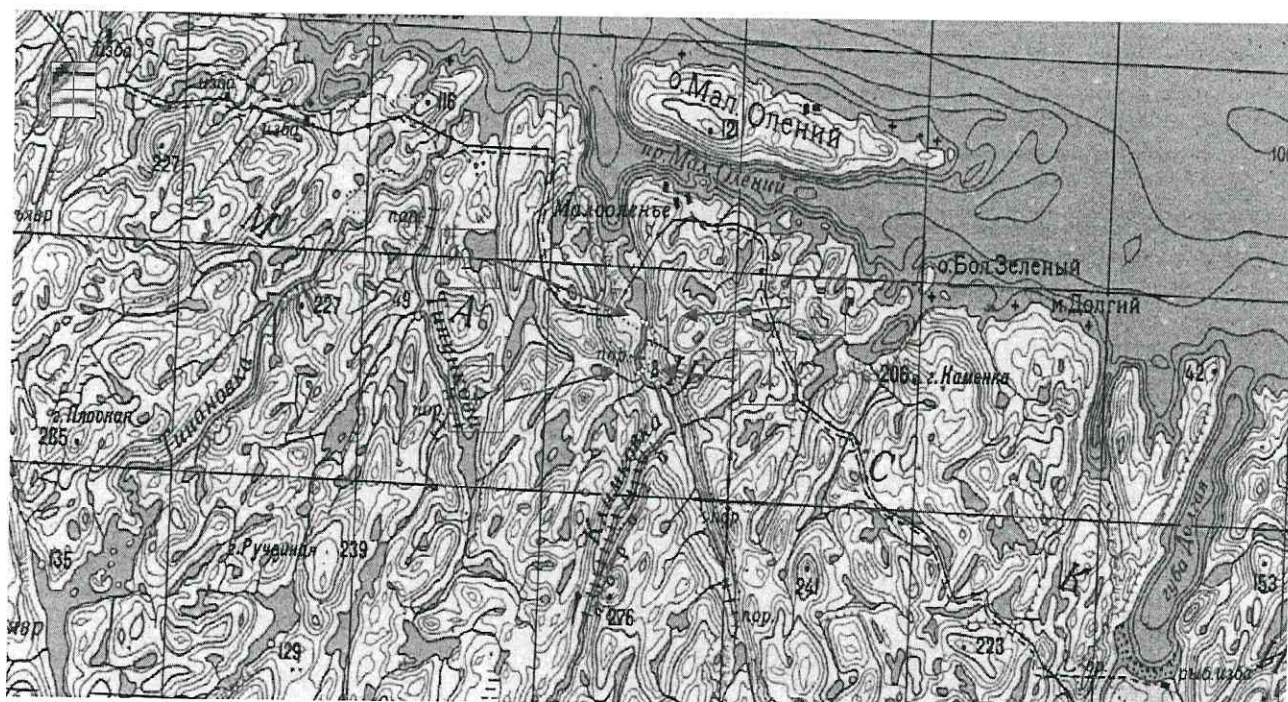
№ 4
река Долгая



1. Площадь участка – 27,1 га.
2. Длина участка – 8,8 км.
3. Расположение: Кольский район.
4. Вид использования: организация любительского рыболовства.
5. Система координат: WGS-84
6. Описание границ рыболовного участка:
 - точки 1 и 2 соединяются линией по береговой линии водного объекта;
 - точки 2 и 3 соединяются прямой линией по акватории водного объекта;
 - точки 3 и 4 соединяются линией по береговой линии водного объекта;
 - точки 4 и 5 соединяются прямой линией по акватории водного объекта;
 - точки 5 и 6 соединяются линией по береговой линии водного объекта;
 - точки 6 и 1 соединяются прямой линией по акватории водного объекта;
 - за исключением участков суши.

Номер точки	Северная широта	Восточная долгота
1	69°06'40,3"	34°51'38,0"
2	69°08'28,4"	34°52'10,4"
3	69°08'29,7"	34°52'08,9"
4	69°09'46,1"	34°54'44,6"
5	69°09'46,4"	34°54'46,6"
6	69°06'40,4"	34°51'40,1"

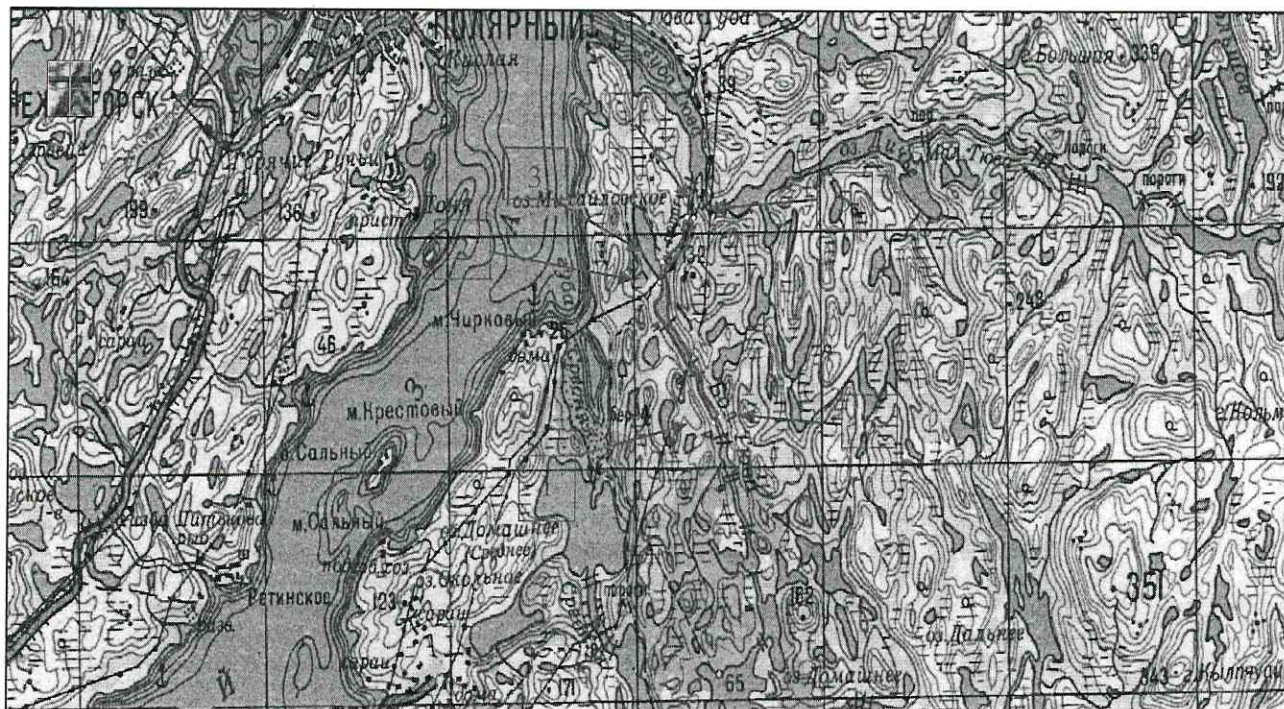
№ 5
река Климовка (участок № 2)



1. Площадь участка – 3,1 га.
2. Длина участка – 1,41 км.
3. Расположение: Кольский район.
4. Вид использования: организация любительского рыболовства.
5. Система координат: WGS-84
6. Описание границ рыболовного участка:
 - точки 1 и 2 соединяются линией по береговой линии водного объекта;
 - точки 2 и 3 соединяются прямой линией по акватории водного объекта;
 - точки 3 и 4 соединяются линией по береговой линии водного объекта;
 - точки 4 и 1 соединяются прямой линией по акватории водного объекта;
 - за исключением участков суши.

Номер точки	Северная широта	Восточная долгота
1	69°12'52,0"	34°39'32,7"
2	69°13'29,5"	34°39'37,0"
3	69°13'28,8"	34°39'39,5"
4	69°12'51,9"	34°39'34,2"

№ 6
река Большая Тюва (участок № 1)



1. Площадь участка – 52,2 га.
2. Длина участка – 4,2 км.
3. Расположение: Кольский район.
4. Вид использования: организация любительского рыболовства.
5. Система координат: WGS-84
6. Описание границ рыболовного участка:
 - точки 1 и 2 соединяются линией по береговой линии водного объекта;
 - точки 2 и 3 соединяются прямой линией по акватории водного объекта;
 - точки 3 и 4 соединяются линией по береговой линии водного объекта;
 - точки 4 и 5 соединяются прямой линией по акватории водного объекта;
 - точки 5 и 6 соединяются линией по береговой линии водного объекта;
 - точки 6 и 1 соединяются прямой линией по акватории водного объекта;
 - за исключением участков суши.

Номер точки	Северная широта	Восточная долгота
1	69°08'15,7"	33°38'12,7"
2	69°09'28,8"	33°36'44,3"
3	69°09'36,9"	33°36'50,2"
4	69°10'00,2"	33°37'43,0"
5	69°10'00,1"	33°37'44,9"
6	69°08'17,1"	33°38'18,9"



Федеральное агентство по рыболовству
Полярный филиал федерального государственного
бюджетного научного учреждения
«ВСЕРОССИЙСКИЙ НАУЧНО-ИССЛЕДОВАТЕЛЬСКИЙ
ИНСТИТУТ РЫБНОГО ХОЗЯЙСТВА И ОКЕАНОГРАФИИ»

Полярный филиал ФГБНУ «ВНИРО»
(«ПИНРО» им. Н.М. Книповича)

ОГРН 1157746053431. ИНН 7708245723
Россия, 183038, г. Мурманск, Академика Книповича, 6
Тел.: +7 (8152) 47-31-81, 40-26-01 Факс: +7 (8152) 47-33-31
E-mail: pinro@vniro.ru

23.11.2021 № 15/4257
На № 30-07/10867-СА от 16.11.2021

О подготовке заключения ПИНРО

Уважаемый Сергей Николаевич!

На Ваш от 16.11.2021 г. № 30-07/10867-СА направляем заключение Полярного филиала ФГБНУ «ВНИРО» к проекту границ рыболовных участков Мурманской области 12.2021 № 5.

Приложение: Заключение на 1 л в 1 экз.

Руководитель филиала

В.А. Мухин

Заключение Полярного филиала ФГБНУ «ВНИРО» к проекту границ рыболовных участков Мурманской области 12.2021 № 5

№	Название участка	Площадь участка, га	Длина участка, км	Вид использования	Заключение
1	Река Западная Лица	79,6	-	Организация рыболовства любительского	Участок пригоден для организации любительского рыболовства в отношении ценных видов рыб: атлантический лосось, горбуша, кумжа (форель)
2	Белое море, Кандалакшский залив, губа Падан 2	22,35	-	Промышленное рыболовство, добыча (вылов) анадромных видов рыб, предусмотренная статьей 29.1 Федерального закона от 20.12.2004 № 166-ФЗ «О рыболовстве и сохранении водных биологических ресурсов»	Участок пригоден для добычи (вылова) горбуши. Ограничения по срокам начала и запрета осуществления добычи (вылова) – с 01 июня по 31 августа. Добыча (вылов) атлантического лосося (семги) в границах рыболовного участка запрещена п. 30 Правил рыболовства для Северного рыбохозяйственного бассейна (приказ Минсельхоза России от 13.05.2021 № 292).
3	Белое море, Кандалакшский залив, губа Сосновая	18,55	-	Промышленное рыболовство, добыча (вылов) анадромных видов рыб, предусмотренная статьей 29.1 Федерального закона от 20.12.2004 № 166-ФЗ «О рыболовстве и сохранении водных биологических ресурсов»	Участок пригоден для добычи (вылова) горбуши. Ограничения по срокам начала и запрета осуществления добычи (вылова) – с 01 июня по 31 августа. Добыча (вылов) атлантического лосося (семги) в границах рыболовного участка запрещена п. 30 Правил рыболовства для Северного рыбохозяйственного бассейна (приказ Минсельхоза России от 13.05.2021 № 292).
4	Река Долгая	27,1	8,8	Организация любительского рыболовства	Участок пригоден для организации любительского рыболовства в отношении ценных видов рыб: атлантический лосось (семга), горбуша, кумжа (форель)
5	Река Климковка (участок № 2)	3,1	1,41	Организация любительского рыболовства	Участок пригоден для организации любительского рыболовства в отношении ценных видов рыб: атлантический лосось (семга), горбуша, кумжа (форель)
6	Река Большая Тюва (участок № 1)	52,2	4,2	Организация любительского рыболовства	Участок пригоден для организации любительского рыболовства в отношении ценных видов рыб: атлантический лосось (семга), горбуша, кумжа (форель)
7	Река Большая Тюва (участок № 2)	29,4	2,9	Организация любительского рыболовства	Участок пригоден для организации любительского рыболовства в отношении ценных видов рыб: атлантический лосось (семга), горбуша, кумжа (форель)
8	Озеро Михайловское	29,4	2,9	Организация любительского рыболовства	Через оз. Михайловское протекает р. Большая Тюва. Участок пригоден для организации любительского рыболовства в отношении ценных видов рыб: кумжа (форель)

Заведующий лабораторией биоресурсов внутренних водоемов ЦВБ

А.В. Ткаченко





Экз. № 7

ФЕДЕРАЛЬНАЯ
СЛУЖБА БЕЗОПАСНОСТИ
РОССИЙСКОЙ ФЕДЕРАЦИИ
(ФСБ России)

УФСБ РОССИИ
ПО МУРМАНСКОЙ ОБЛАСТИ

30-11 704 № 4/58420.
просп. Ленина, д. 33, г. Мурманск, 183038
тел. (8152) 45-40-76, факс (8152) 47-70-75
e-mail: murmansk@fsb.ru

Министру природных ресурсов,
экологии и рыбного хозяйства
С.Н. Абаринору

просп. Кольский, д. 1, г. Мурманск, 183032

О рассмотрении границ
рыболовных участков
(на № 30-07/10867-СА от 16.11.2021)

Уважаемый Сергей Николаевич!

Управлением в рамках подготовки к заседанию Комиссии по определению границ рыболовных участков Мурманской области рассмотрены материалы по указанной тематике.

Имеются предложения к представленным проектам, в части касающейся изменения границ рыболовных участков № 7 река Большая Тюва (участок № 2), № 8 озеро Михайловское, по причине некорректного исчисления координат указанных участков.

С уважением,

Заместитель начальника Управления

В.В. Маковей



ФЕДЕРАЛЬНАЯ СЛУЖБА ГОСУДАРСТВЕННОЙ
РЕГИСТРАЦИИ,
КАДАСТРА И КАРТОГРАФИИ
(РОСРЕЕСТР)

Управление Федеральной службы
государственной регистрации, кадастра и
картографии по Мурманской области
(Управление Росреестра по Мурманской области)

183025, г. Мурманск, ул. Полярные Зори, 22
тел. 47-72-94, факс 45-52-79
E-mail: 51_upr@rosreestr.ru
<http://www.rosreestr.gov.ru>

23.11.2021 **12944** № **21**
На № 30-07/10867-СА от 16.11.2021

Министру природных ресурсов,
экологии и рыбного хозяйства
Мурманской области

С.Н. Абаринovu

dolgolevec@gov-murman.ru

О рассмотрении
границ рыболовных участков

Уважаемый Сергей Николаевич!

Управление Федеральной службы государственной регистрации, кадастра и картографии по Мурманской области рассмотрело проекты границ рыболовных участков, размещенные на сайте Министерства природных ресурсов, экологии и рыбного хозяйства Мурманской области по адресу: <https://mpr.gov-murman.ru/activities/napravleniya/RHK/rpu1-docs/peredchen.php> (Информация о заседании Комиссии по определению границ рыболовных участков Мурманской области от 12.2021 № 05), и сообщает об отсутствии замечаний и предложений к представленным материалам.

И.о. руководителя



Э.А. Кукунова



МИНИСТЕРСТВО ОБОРОНЫ
РОССИЙСКОЙ ФЕДЕРАЦИИ
(МИНОБОРОНЫ РОССИИ)

Министру природных ресурсов, экологии
и рыбного хозяйства Мурманской области
С.Н. Абаринovu

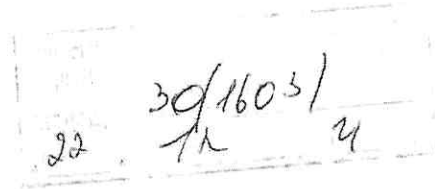
183006, г. Мурманск, пр. Ленина, д 75

**ШТАБ
СЕВЕРНОГО ФЛОТА**

г. Североморск, Мурманская обл., 184600

“17” декабря 2021 г. № 32/5/ 1712

На № 30-07/10869-СА от 16.11. 2021 г.



О рассмотрении проектов границ рыболовных участков

Уважаемый Сергей Николаевич!

На Ваше обращение от 16 ноября 2021 г. № 30-07/10869-СА относительно рассмотрения проектов границ рыболовных участков (далее - РЛУ) Мурманской области сообщая, что специалистами штаба Северного флота представленные проекты рассмотрены.

Штаб Северного флота не имеет принципиальных возражений и согласовывает границы рыболовных участков в заявленных координатах за исключением:

РЛУ №3 (Белое море, Кандалакшский залив, губа Сосновая), по причине расположения участка в границах полигона боевой подготовки Северного флота.

С уважением

Начальник штаба Северного флота

К.П. Кабанцов

Карта –схема рыболовного участка № 452 «изба Тетрино» и прилегающего
лесного участка

