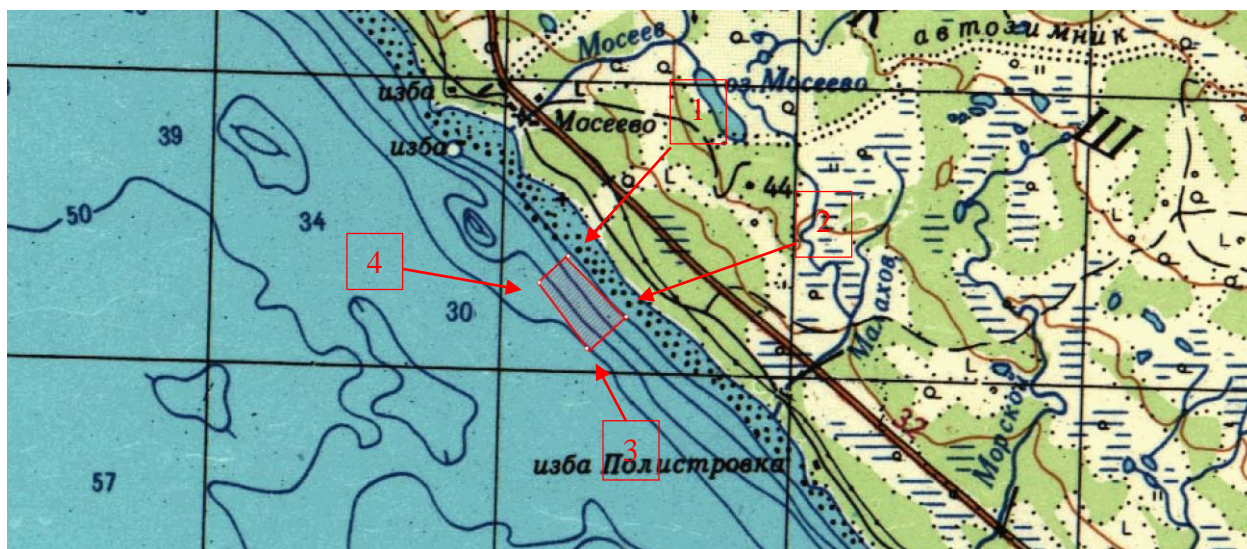


Проекты границ рыболовного участка

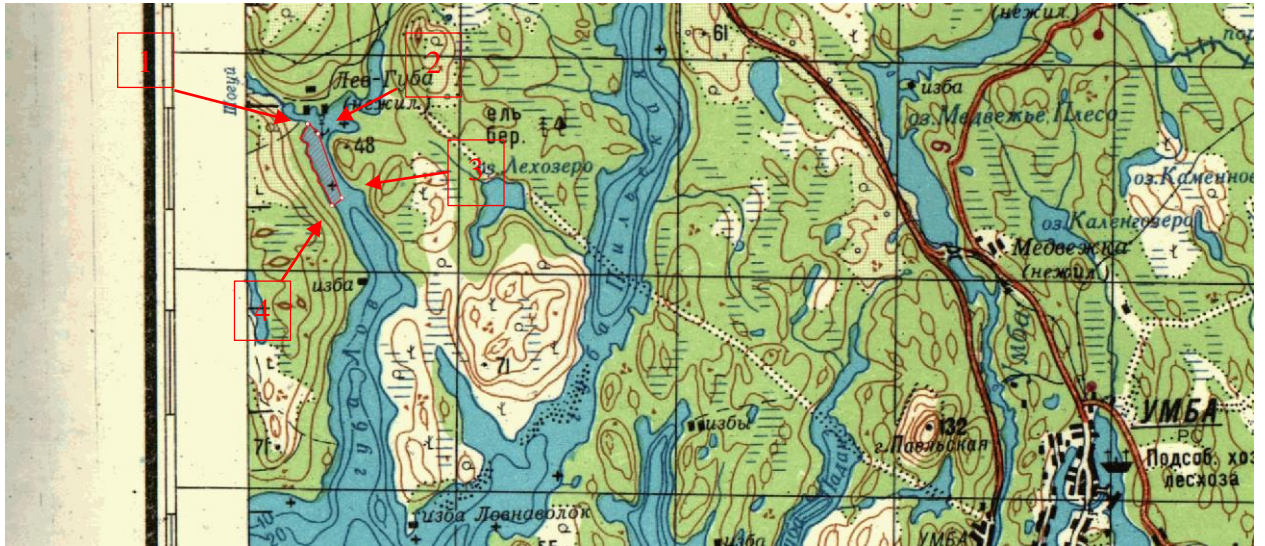
№ 1

Белое море, Кандалакшский залив, изба Полистровка 3 (Милана)



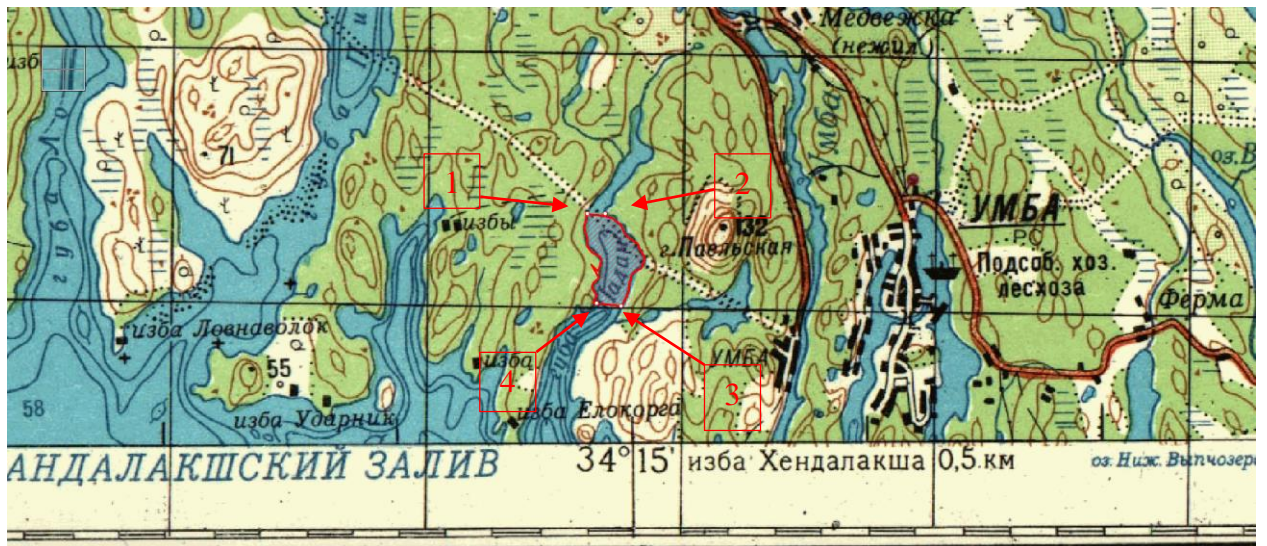
1. Площадь участка – 18,5 га.
2. Вид использования: промышленное рыболовство (добыча (вылов) анадромных видов рыб, предусмотренная статьей 29.1 Федерального закона от 20.12.2004 № 166-ФЗ «О рыболовстве и сохранении водных биологических ресурсов»).
3. Расположение: Терский район.
4. Система координат: WGS-84.
5. Описание границ рыболовного участка:
- точки 1, 2, 3, 4 и 1 последовательно соединяются прямой линией по акватории водного объекта.

Номер точки	Северная широта	Восточная долгота
1	66°32'43,5"	35°00'52,6"
2	66°32'32,3"	35°01'22,6"
3	66°32'23,7"	35°01'04,7"
4	66°32'35,7"	35°00'31,9"



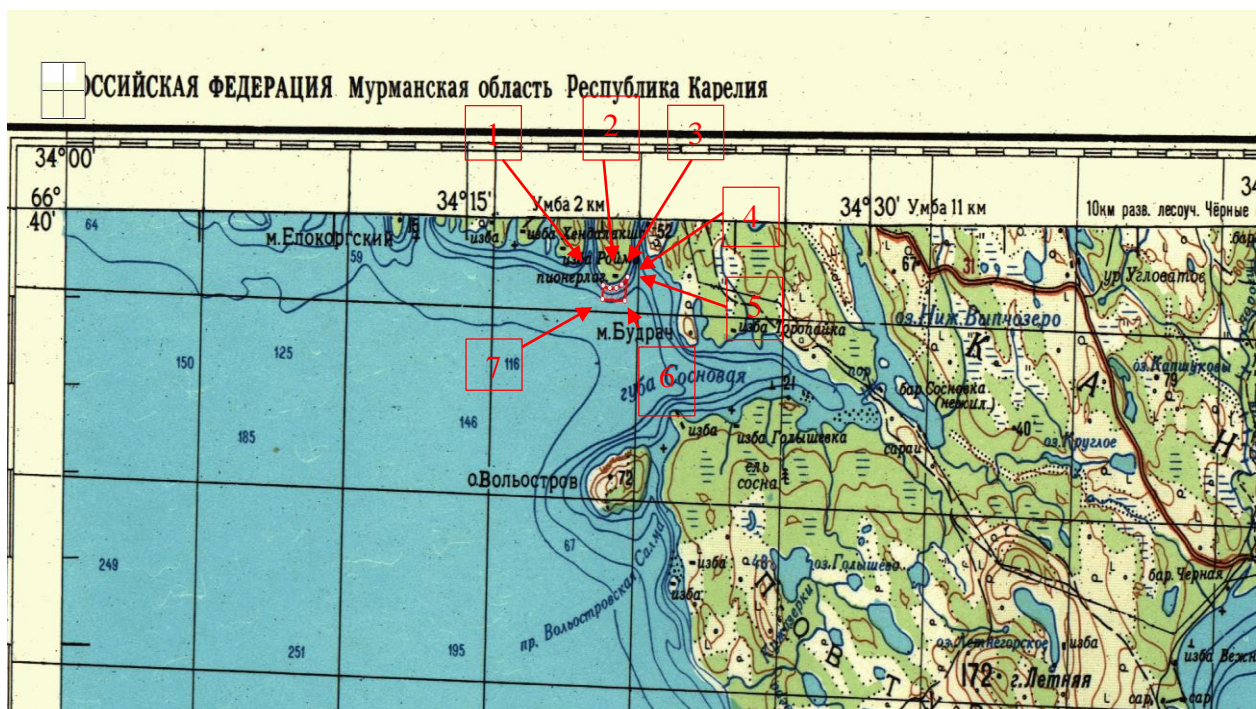
1. Площадь участка – 43,4 га.
2. Вид использования: промышленное рыболовство (добыча (вылов) анадромных видов рыб, предусмотренная статьей 29.1 Федерального закона от 20.12.2004 № 166-ФЗ «О рыболовстве и сохранении водных биологических ресурсов»).
3. Расположение: Терский район.
4. Система координат: WGS-84.
5. Описание границ рыболовного участка:
 - точки 1, 2, 3 и 4 последовательно соединяются прямой линией по акватории водного объекта;
 - точки 4 и 1 соединяются линией по береговой линии.

Номер точки	Северная широта	Восточная долгота
1	66°44'49,4"	34°01'28,7"
2	66°44'47,3"	34°01'43,2"
3	66°44'06,4"	34°02'21,6"
4	66°44'03,4"	34°02'13,8"



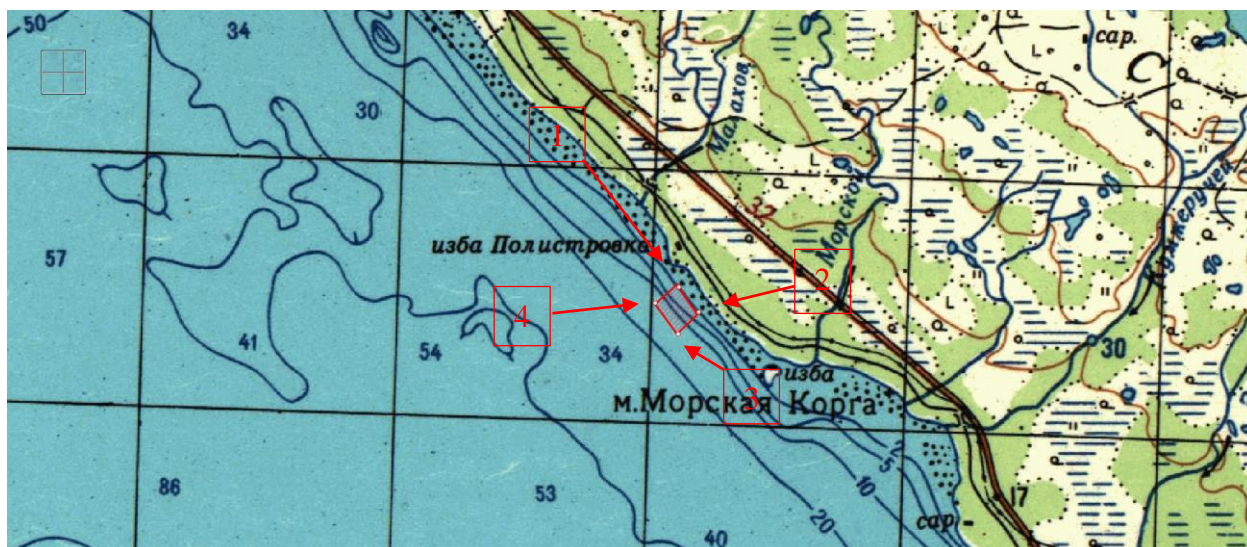
1. Площадь участка – 81,1 га.
2. Вид использования: промышленное рыболовство (добыча (вылов) анадромных видов рыб, предусмотренная статьей 29.1 Федерального закона от 20.12.2004 № 166-ФЗ «О рыболовстве и сохранении водных биологических ресурсов»).
3. Расположение: Терский район.
4. Система координат: WGS-84.
5. Описание границ рыболовного участка:
 - точки 1 и 2 соединяются прямой линией по акватории водного объекта;
 - точки 2 и 3 соединяются линией по береговой линии;
 - точки 3 и 4 соединяются прямой линией по акватории водного объекта;
 - точки 4 и 1 последовательно соединяются линией по береговой линии;

Номер точки	Северная широта	Восточная долгота
1	66°41'58,3"	34°14'10,1"
2	66°41'57,8"	34°14'23,4"
3	66°41'13,8"	34°14'48,4"
4	66°41'13,8"	34°14'11,7"



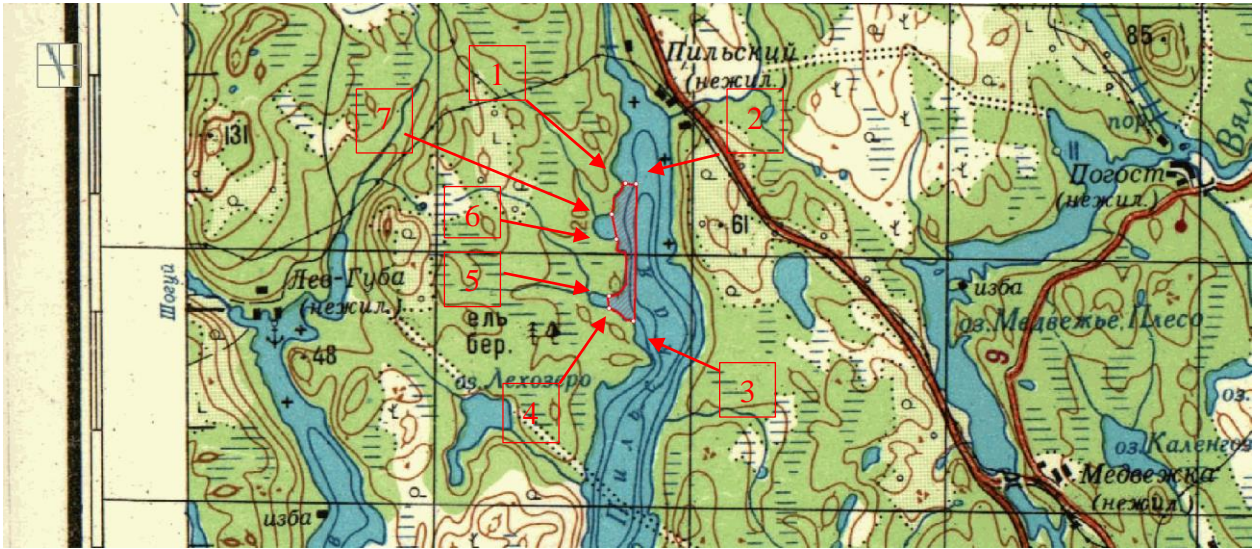
1. Площадь участка – 9,8 га.
2. Вид использования: промышленное рыболовство (добыча (вылов) анадромных видов рыб, предусмотренная статьей 29.1 Федерального закона от 20.12.2004 № 166-ФЗ «О рыболовстве и сохранении водных биологических ресурсов»).
3. Расположение: Терский район.
4. Система координат: WGS-84.
5. Описание границ рыболовного участка:
 - точки 1, 2, 3, 4, 5, 6, 7 и 1 последовательно соединяются прямой линией по акватории водного объекта;
 - в границы участка не входят острова.

Номер точки	Северная широта	Восточная долгота
1	66°39'19,7"	34°19'57,5"
2	66°39'17,4"	34°20'09,6"
3	66°39'17,3"	34°20'19,5"
4	66°39'19,0"	34°20'32,4"
5	66°39'22,7"	34°20'42,9"
6	66°39'11,8"	34°20'32,4"
7	66°39'11,9"	34°19'52,0"



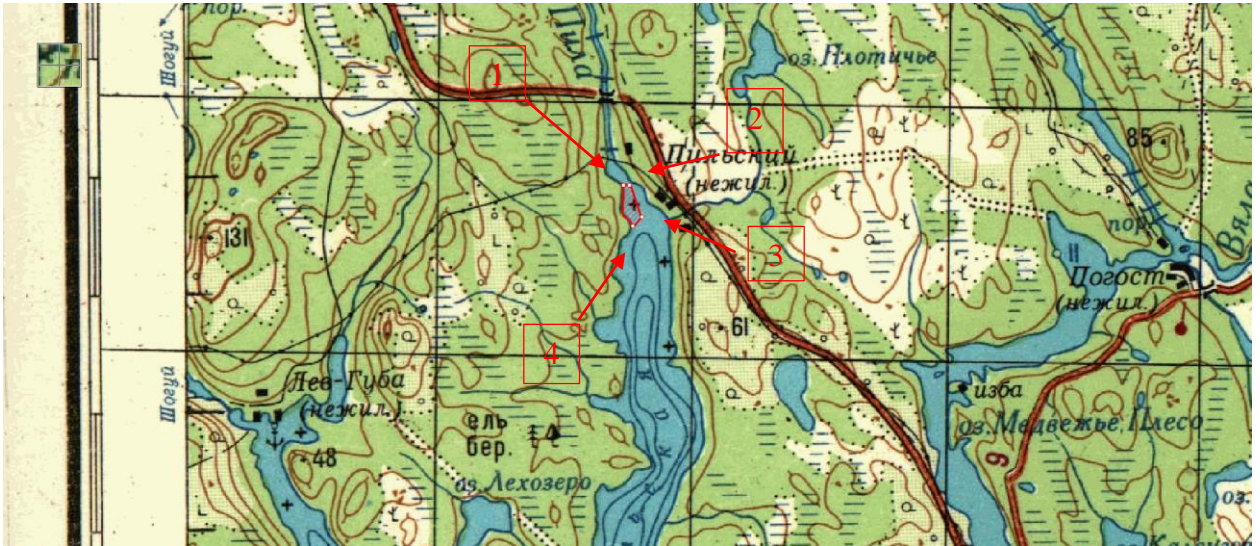
1. Площадь участка – 38,0 га.
2. Вид использования: промышленное рыболовство (добыча (вылов) анадромных видов рыб, предусмотренная статьей 29.1 Федерального закона от 20.12.2004 № 166-ФЗ «О рыболовстве и сохранении водных биологических ресурсов»).
3. Расположение: Терский район.
4. Система координат: WGS-84.
5. Описание границ рыболовного участка:
- точки 1, 2, 3, 4 и 1 последовательно соединяются прямой линией по акватории водного объекта.

Номер точки	Северная широта	Восточная долгота
1	66°31'06,3"	35°04'32,0"
2	66°30'49,8"	35°05'10,9"
3	66°30'38,5"	35°04'36,3"
4	66°30'56,5"	35°03'58,6"



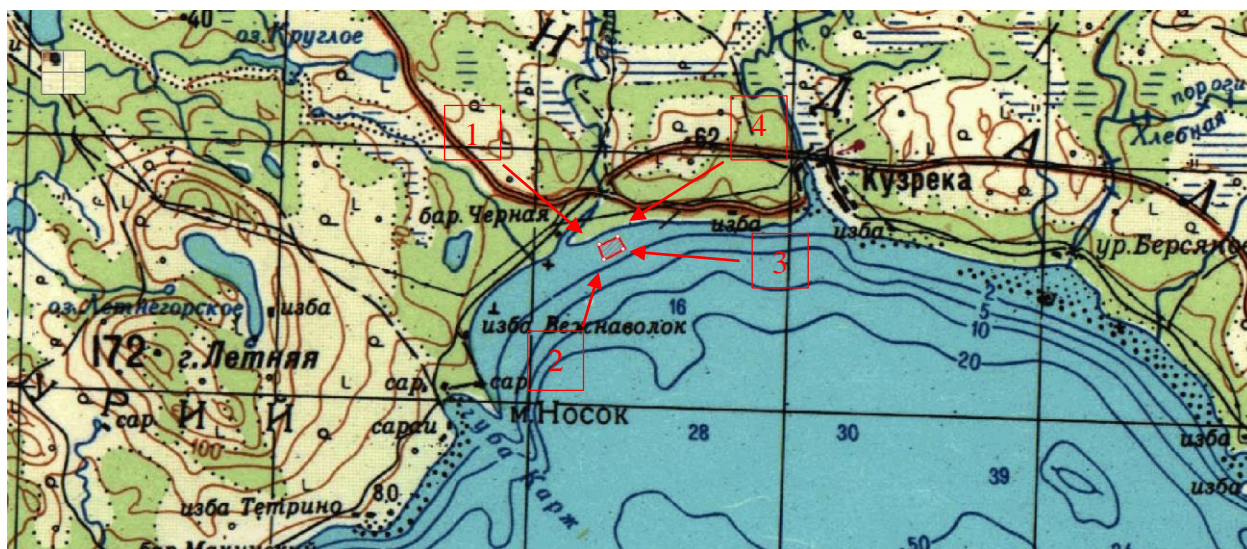
1. Площадь участка – 65,0 га.
2. Вид использования: промышленное рыболовство (добыча (вылов) анадромных видов рыб, предусмотренная статьей 29.1 Федерального закона от 20.12.2004 № 166-ФЗ «О рыболовстве и сохранении водных биологических ресурсов»).
3. Расположение: Терский район.
4. Система координат: WGS-84.
5. Описание границ рыболовного участка:
 - точки 1, 2 и 3 последовательно соединяются прямой линией по акватории водного объекта;
 - точки 3 и 4 соединяются линией по береговой линии;
 - точки 4 и 5 соединяются прямой линией по акватории водного объекта;
 - точки 5 и 6 соединяются линией по береговой линии;
 - точки 6 и 7 соединяются прямой линией по акватории водного объекта;
 - точки 7 и 1 соединяются линией по береговой линии.

Номер точки	Северная широта	Восточная долгота
1	66°46'08,3"	34°09'12,2"
2	66°46'08,2"	34°09'33,8"
3	66°44'54,5"	34°09'35,7"
4	66°45'02,1"	34°08'48,7"
5	66°45'06,2"	34°08'50,0"
6	66°45'37,2"	34°09'12,8"
7	66°45'48,9"	34°09'07,3"



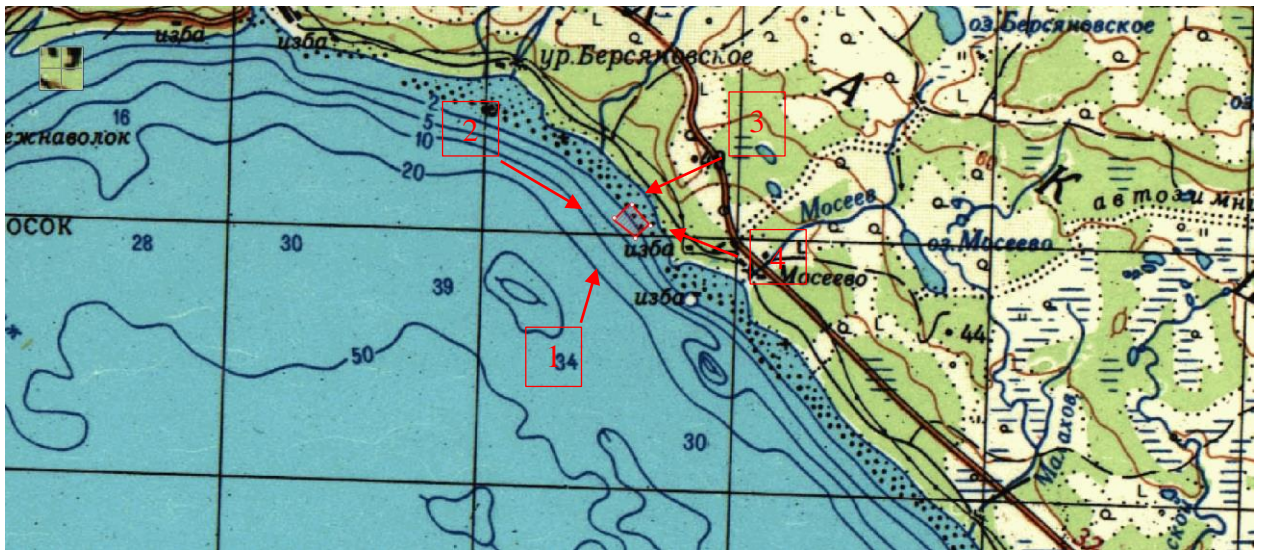
1. Площадь участка – 10,4 га.
2. Вид использования: промышленное рыболовство (добыча (вылов) анадромных видов рыб, предусмотренная статьей 29.1 Федерального закона от 20.12.2004 № 166-ФЗ «О рыболовстве и сохранении водных биологических ресурсов»).
3. Расположение: Терский район.
4. Система координат: WGS-84.
5. Описание границ рыболовного участка:
 - точки 1, 2, 3 и 4 последовательно соединяются прямой линией по акватории водного объекта;
 - точки 4 и 1 соединяются линией по береговой линии.

Номер точки	Северная широта	Восточная долгота
1	66°46'56,3"	34°09'17,6"
2	66°46'56,2"	34°09'22,6"
3	66°46'40,5"	34°09'38,0"
4	66°46'38,6"	34°09'26,3"



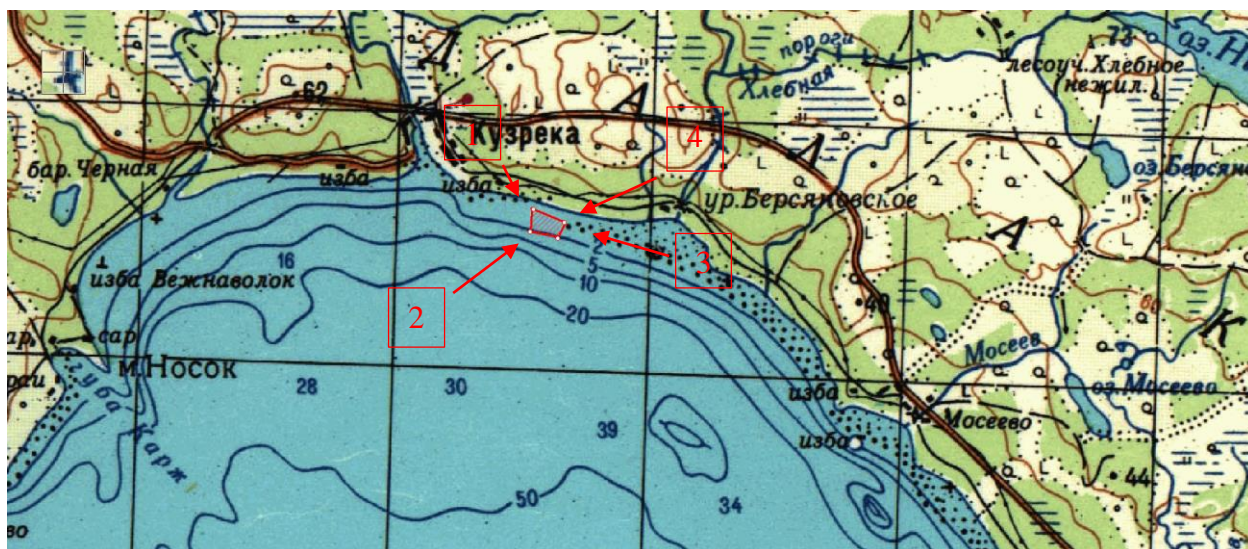
1. Площадь участка – 4,33 га.
2. Вид использования: промышленное рыболовство (добыча (вылов) анадромных видов рыб, предусмотренная статьей 29.1 Федерального закона от 20.12.2004 № 166-ФЗ «О рыболовстве и сохранении водных биологических ресурсов»).
3. Расположение: Терский район.
4. Система координат: WGS-84.
5. Описание границ рыболовного участка:
- точки 1, 2, 3, 4 и 1 последовательно соединяются прямой линией по акватории водного объекта.

Номер точки	Северная широта	Восточная долгота
1	66°35'50,6"	34°44'10,5"
2	66°35'46,9"	34°44'14,5"
3	66°35'50,5"	34°44'40,5"
4	66°35'54,4"	34°44'34,9"



1. Площадь участка – 4,17 га.
2. Вид использования: промышленное рыболовство (добыча (вылов) анадромных видов рыб, предусмотренная статьей 29.1 Федерального закона от 20.12.2004 № 166-ФЗ «О рыболовстве и сохранении водных биологических ресурсов»).
3. Расположение: Терский район.
4. Система координат: WGS-84.
5. Описание границ рыболовного участка:
- точки 1, 2, 3, 4 и 1 последовательно соединяются прямой линией по акватории водного объекта.

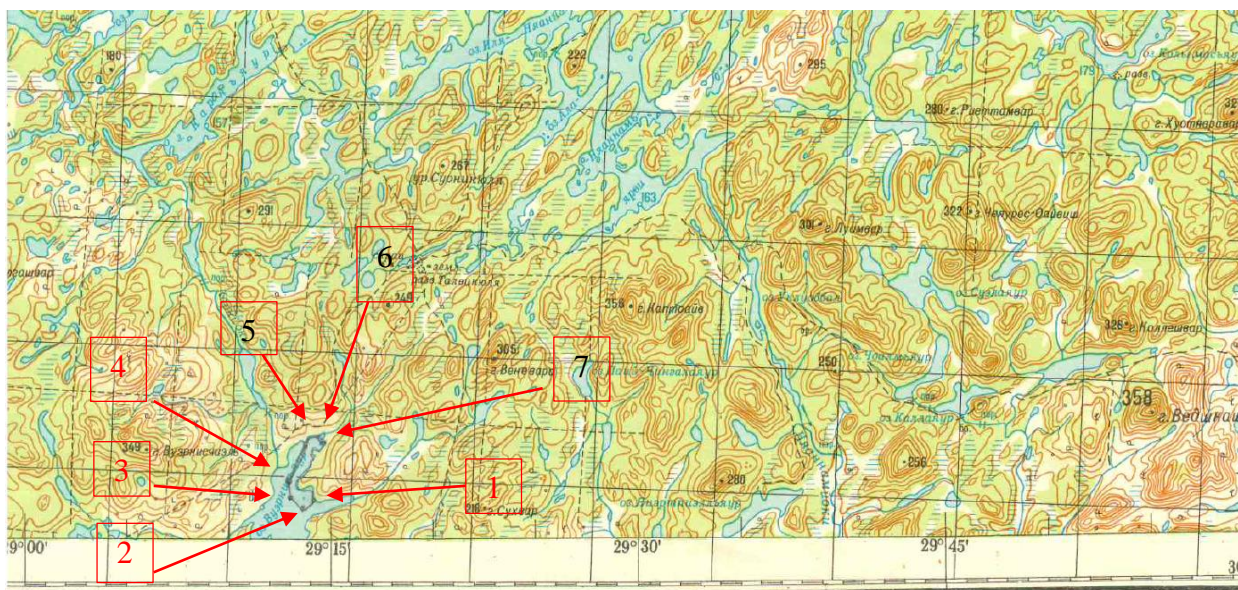
Номер точки	Северная широта	Восточная долгота
1	66°34'07,9"	34°57'14,3"
2	66°34'15,1"	34°56'57,0"
3	66°34'17,9"	34°57'06,3"
4	66°34'11,3"	34°57'22,0"



1. Площадь участка – 18,9 га.
2. Вид использования: промышленное рыболовство (добыча (вылов) анадромных видов рыб, предусмотренная статьей 29.1 Федерального закона от 20.12.2004 № 166-ФЗ «О рыболовстве и сохранении водных биологических ресурсов»).
3. Расположение: Терский район.
4. Система координат: WGS-84.
5. Описание границ рыболовного участка:
- точки 1, 2, 3, 4 и 1 последовательно соединяются прямой линией по акватории водного объекта.

Номер точки	Северная широта	Восточная долгота
1	66°35'43,5"	34°51'05,3"
2	66°35'32,9"	34°50'56,5"
3	66°35'28,3"	34°51'42,9"
4	66°35'38,0"	34°51'49,0"

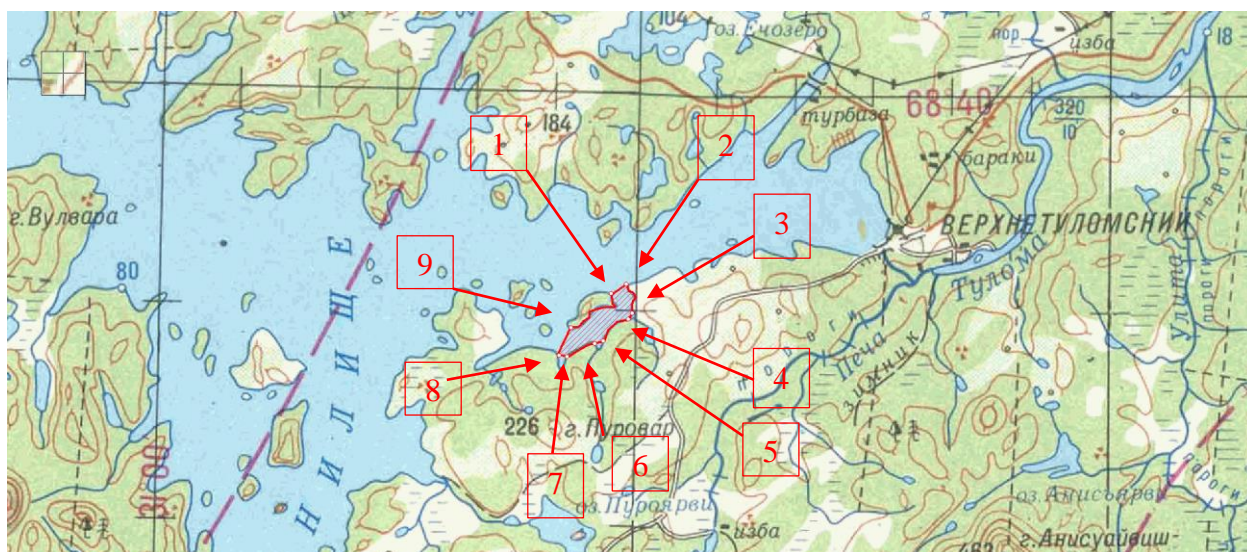
№ 11
озеро Вуэрнисьяур



1. Площадь участка – 89,4 га.
2. Вид использования: рыболовство в целях обеспечения ведения традиционного образа жизни и осуществления традиционной хозяйственной деятельности коренных малочисленных народов Севера, Сибири и Дальнего Востока Российской Федерации.
3. Расположение: Кольский район.
4. Система координат: WGS-84.
5. Описание границ рыболовного участка:
 - точки 1, 2, 3, 4 и 5 последовательно соединяются прямой линией по акватории водного объекта;
 - точки 5 и 6 соединяются линией по береговой линии;
 - точки 6 и 7 последовательно соединяются прямой линией по акватории водного объекта;
 - точки 7 и 1 соединяются линией по береговой линии;
 - в границы участка не входят острова.

Номер точки	Северная широта	Восточная долгота
1	68°40'41,6"	29°14'01,2"
2	68°40'37,6"	29°13'52,2"
3	68°40'49,1"	29°12'57,8"
4	68°41'01,4"	29°12'53,8"
5	68°41'40,5"	29°13'28,1"
6	68°41'48,4"	29°14'22,8"
7	68°41'45,5"	29°14'25,0"

Верхнетуломское водохранилище 3



1. Площадь участка – 349,1 га.
2. Вид использования: рыболовство в целях обеспечения ведения традиционного образа жизни и осуществления традиционной хозяйственной деятельности коренных малочисленных народов Севера, Сибири и Дальнего Востока Российской Федерации.
3. Расположение: Кольский район.
4. Система координат: WGS-84.
5. Описание границ рыболовного участка:
 - точки 1 и 2 соединяются прямой линией по акватории водного объекта;
 - точки 2 и 3 соединяются линией по береговой линии;
 - точки 3 и 4 соединяются прямой линией по акватории водного объекта;
 - точки 4 и 5 соединяются линией по береговой линии;
 - точки 5 и 6 соединяются прямой линией по акватории водного объекта;
 - точки 6 и 7 соединяются линией по береговой линии;
 - точки 7, 8 и 9 последовательно соединяются прямой линией по акватории водного объекта;
 - точки 9 и 1 соединяются линией по береговой линии;
 - в границы участка не входят острова.

Номер точки	Северная широта	Восточная долгота
1	68°35'19,1"	31°28'23,2"
2	68°35'22,3"	31°29'16,3"
3	68°34'49,3"	31°29'44,9"
4	68°34'46,5"	31°29'41,8"
5	68°34'11,4"	31°27'28,8"
6	68°34'09,2"	31°27'18,9"
7	68°33'52,9"	31°25'26,5"
8	68°33'54,0"	31°25'16,0"
9	68°34'25,2"	31°25'27,7"