

**Председателю  
Комитета рыбохозяйственного  
комплекса Мурманской области**

**О.Н. Заболотскому**

ул. Карла Маркса, д.25а  
г. Мурманск, 183025

04.12.2012 08-19/4234


*О рыбопромысловых участках*

**Уважаемый Олег Николаевич!**

На Ваш запрос от 16.11.2012 № 13-04/1532-ОЗ, сообщаю, что по вопросам включения предлагаемых рыбопромысловых участков (РПУ) в Перечень рыбопромысловых участков Мурманской области Управление Росприроднадзора по Мурманской области в настоящее время замечаний не имеет.


Однако, при корректировке вида использования рыбопромысловых участков № 9, № 10, расположенных в Кандалакшском заливе Белого моря, прошу учесть, что границы указанных РПУ располагаются в непосредственной близости к границам Кандалакшского заповедника. Так как, оценка воздействия намечаемой деятельности на окружающую среду будет проводиться непосредственно пользователем РПУ после проведения конкурса, на данный момент определить степень влияния на биотическую среду заповедника не представляется возможным.

**И.о. руководителя Управления**



**А.В. Горелкин**





ФЕДЕРАЛЬНАЯ  
СЛУЖБА БЕЗОПАСНОСТИ  
РОССИЙСКОЙ ФЕДЕРАЦИИ  
(ФСБ России)

**ПОГРАНИЧНОЕ УПРАВЛЕНИЕ  
ПО МУРМАНСКОЙ ОБЛАСТИ**

*10.12.12 № 21/102/11347*  
183038, г. Мурманск

Председателю рыбохозяйственного  
комплекса Мурманской области

Заболотскому О.Н.

г. Мурманск, ул. К. Маркса, 25а  
тел. 687-202, факс 426-298

Уважаемый Олег Николаевич!

Ваше письмо от 16.11.12 года № 13-04/1533-ОЗ, относительно согласования проекта границ рыбопромысловых участков, рассмотрено.

ПУ ФСБ РФ по Мурманской области не имеет замечаний по проекту границ рыбопромысловых участков для последующего внесения в Перечень Мурманской области.

Для оптимизации обмена данными в сфере осуществления государственного контроля в области рыболовства, предлагаем информировать ПУ ФСБ России по Мурманской области о компаниях, которым предоставлены права пользования рыбопромысловыми участками.

С уважением,

Начальник Управления

*13/1138 14.12.12*

С.В.Кудряшов





МИНИСТЕРСТВО ОБОРОНЫ  
РОССИЙСКОЙ ФЕДЕРАЦИИ  
(МИНОБОРОНЫ РОССИИ)

ШТАБ  
СЕВЕРНОГО ФЛОТА

184600, Мурманская обл., г. Североморск

«06» декабря 2012 г. № 36/103

На № 13-04/1534-оз от 16.11.12 г.

Председателю комитета  
рыбохозяйственного комплекса  
Мурманской области Заболотскому О.Н.  
факс 8 (8152) 426-298

**Уважаемый Олег Николаевич!**

Специалистами штаба Северного флота рассмотрен проект границ рыбопромысловых участков (далее по тексту – РПУ).

Командование Северного флота:

- 1) не согласовывает размещение РПУ № 1 в гб. Вичаны Мотовского залива и № 9 в Белом море между мысами Кочинный и Педунов в районе гб. Порья (размещение в этих районах РПУ наносит вред обороноспособности Вооружённых Сил Российской Федерации и создаёт помехи деятельности сил Северного флота);
- 2) согласовывает границы РПУ №№ 4 (гб. Большая Шарковка), 5 (гб. Малая Шарковка), 7 (гб. Палкина), 8 (гб. Молочная вдхр. Имандра);
- 3) согласовывает границы РПУ в гб. Териберской №№ 2 (гб. Завалишина) и 3 (гб. Корабельная) и предлагает согласовать их размещение с Правительством Мурманской области, т.к. эти участки находятся в районе планируемого строительства объектов Штокмановского газоконденсатного месторождения;
- 4) предлагает уточнить координаты границ РПУ № 10 (точка № 5 находится в районе Князегубского водохранилища, а точка № 6 в районе н.п. Верхнетуломского, расстояние между ними более 100 миль!) и № 6 (на рисунке оз. Вящинское расположено на северном берегу Кольского полуострова в Баренцевом море, а координаты участка указаны в Белом море).

Предлагаю больше не выносить на обсуждение РПУ, находящиеся вблизи границ военно-морских баз Северного флота.

При последующих обращениях в штаб Северного флота прошу Вас прикладывать к Вашему обращению не ссылки на сайты Комитета, а материал с границами РПУ на бумажном носителе.

С уважением,

Начальник штаба Северного флота  
контр-адмирал

Н.А. Евменов



ФЕДЕРАЛЬНОЕ АГЕНТСТВО ПО РЫБОЛОВСТВУ

ФЕДЕРАЛЬНОЕ ГОСУДАРСТВЕННОЕ УНИТАРНОЕ  
ПРЕДПРИЯТИЕ  
ПОЛЯРНЫЙ НАУЧНО-ИССЛЕДОВАТЕЛЬСКИЙ  
ИНСТИТУТ МОРСКОГО РЫБНОГО ХОЗЯЙСТВА  
И ОКЕАНОГРАФИИ им. Н.М.КНИПОВИЧА  
(ФГУП ПИНРО)



Книповича ул., д. 6, Мурманск, 183038  
Телефон (8152) 47-25-32  
Телефакс (8152) 47-33-31  
E-mail:radio@pinro.ru (для телеграмм)  
E-mail:persey@pinro.ru  
<http://www.pinro.ru>

Председателю Комитета  
рыбохозяйственного комплекса  
Мурманской области

О.Н. Заболотскому

№

на № 13-04/1523-оз от 16.11.2012

*О границах рыбопромысловых участков*

Уважаемый Олег Николаевич!

Специалисты Полярного института рассмотрели проект границ рыбопромысловых участков для последующего внесения в Перечень рыбопромысловых участков Мурманской области, и обнаружили существенный недостаток.

В соответствии с приказом Федерального агентства по рыболовству от 22 апреля 2009 г. N 338 «Об утверждении порядка определения границ рыбопромысловых участков»: «Границы рыбопромысловых участков устанавливаются по точкам, указанным в географических координатах. Количество таких точек не может быть меньше трех и зависит от формы площади рыбопромыслового участка.

С целью уточнения границы рыбопромысловых участков могут определяться:

для внутренних морских вод Российской Федерации и территориального моря Российской Федерации (морей) - по береговой линии, определяемые двумя и (или) более географическими координатами и в глубь моря, определенные двумя и (или) более географическими координатами, при этом и длина, и ширина участка должна составлять не менее 1000 метров каждая».

С учетом этого приказа губы Завалишина, Корабельная, Большая и Малая Шарковка не подходят по размерам.

Заместитель директора института

С.Ю. Балябо

Алексеев М.Ю.  
474195

*13/11/04 10.12.2012*





ФЕДЕРАЛЬНОЕ АГЕНТСТВО ПО РЫБОЛОВСТВУ  
(РОСРЫБОЛОВСТВО)  
Баренцево-Беломорское территориальное управление  
Федерального агентства по рыболовству  
(Баренцево-Беломорское территориальное  
управление Росрыболовства)

Коминтерна ул., д. 7, Мурманск, 183038.  
Тел (8152) 79-81-00; факс: (8152)79-81-26.  
ОКПО 94345136, ОГРН 1075190009795  
ИНН/ КПП 5190163962/519001001  
E-mail: [murmansk@bbtu.ru](mailto:murmansk@bbtu.ru)  
<http://bbtu.ru>

29.11.2012 № 01-11/3720  
на 13-04/1528-03 от 16.11.2012

О согласовании проекта границ  
рыбопромысловых участков

Председателю Комитета  
рыбохозяйственного комплекса  
Мурманской области

О.Н. Заболотскому

ул. К. Маркса, 25а,  
г. Мурманск, 183025

Уважаемый Олег Николаевич!

По Вашему запросу Баренцево-Беломорское территориальное управление Федерального агентства по рыболовству (далее-Управление) рассмотрело проект границ рыбопромысловых участков, планируемых для последующего внесения в Перечень рыбопромысловых участков Мурманской области (далее-Перечень) и вносит свои замечания и предложения:

1. По представленным к рассмотрению границам рыбопромысловых участков № 4, № 9, № 10 возражений нет.
2. Северная граница, представленного к рассмотрению участка № 1 в губе Вичаны Мотовского залива Баренцева моря располагается слишком близко (менее 1 км.) к границам, имеющегося там рыбопромыслового участка № 484 (по Перечню).
3. По представленным к рассмотрению границам рыбопромысловых участков № 2 и № 3 возражений нет, но для сведения Комиссии, в Управлении имеется письмо, поступившее от ООО «Газпром добыча шельф», в котором он извещает, что распоряжением ОАО «Газпром» определен заказчиком по проектированию и строительству объектов входящих в состав инвестиционного проекта «Комплексное освоение Штокмановского газоконденсатного месторождения». В рамках проекта предусмотрено строительство морского порта в губе Териберская.
4. Представленный к рассмотрению участок № 5 не может быть внесенным в Перечень, потому что уже числится в Перечне под номером 540 и предоставлен по результатам конкурса для осуществления товарного рыболовства ООО «Союзрыбпром»
5. Участок № 6 не может быть внесен в Перечень по следующим причинам: не корректно представлены координаты предлагаемого участка; озеро Вяцинское расположено на 68 градусе северной широты и 36 градусе восточной долготы.

13/1066 30.11.12



6. Представленные к рассмотрению участки № 7 и № 8 не могут быть внесенными в Перечень, так как границы предлагаемых участков накладываются на границы других, уже внесенных в Перечень рыбопромысловых участков.

Заместитель руководителя Управления



В.В.Москалев



КОМИТЕТ  
ПРОМЫШЛЕННОГО РАЗВИТИЯ,  
ЭКОЛОГИИ И ПРИРОДОПОЛЬЗОВАНИЯ  
МУРМАНСКОЙ ОБЛАСТИ

Председателю Комитета  
рыбохозяйственного комплекса  
Мурманской области

О.Н. Заболотскому

☑ Капитана Тарана пр-д, 25, г. Мурманск, 183025  
☎ Тел. (815 2) 21-00-40, ☎ факс (815-2) 21-00-40  
✉ E-mail: [kpr@kpr-murman.info](mailto:kpr@kpr-murman.info)

от 03 12 2012 г. № 16-05/4577-125

на № 13-04/1529-ОЗ от 16.11.2011

О проекте границ рыбопромысловых участков

**Уважаемый Олег Николаевич!**

Рассмотрев проект границ рыбопромысловых участков, размещенный на сайте Комитета рыбохозяйственного комплекса Мурманской области для последующего внесения в Перечень рыбопромысловых участков Мурманской области, сообщаем следующее.

По участкам №1 (участок губы Вичаны мотовского залива Баренцева моря), №2 (губа Зивалишина Баренцева моря), №3 (губа Корабельная Баренцева моря), №4 (губа Большая Шарковка Баренцева моря), №5 (губа Малая Шарковка Баренцева моря), №6 (озеро Вяцинское), №8 (губа Молочная оз. Имандра) замечаний и предложений не имеем.

Участок № 7 (губа Палкина Белого моря) расположен на незначительном удалении от памятника природы регионального значения «Лечебные грязи Палкиной губы», статус и режим охраны которого установлены постановлением Губернатора Мурманской области от 14.06.2000 №246-ПГ «О памятниках природы, расположенных в лесном фонде Мурманской области» (памятник расположен на побережье и морском мелководье в северо-западной части Палкиной губы Кандалакшского залива, площадь памятника составляет около 400 га, в том числе 78 га в лесном фонде) (схема расположения памятника природы прилагается). Кроме того, в рассматриваемом районе располагается участок Кандалакшского государственного природного заповедника – особо охраняемой природной территории федерального значения.

Как уже сообщалось ранее (исх. Комитета от 18.01.2012 № 16-05/118-ОК) участки №№ 9, 10 (Кандалакшский залив) расположены на акватории, примыкающей к территории проектируемого государственного природного заказника регионального значения «Порий лес», а также в непосредственной близости от границ Кандалакшского государственного природного заповедника.

Принимая во внимание изложенное, Комитет рекомендует:

- до принятия решения о внесении Перечень рыбопромысловых участков Мурманской области участка №7 обратиться в ФГБУ «Кандалакшский государственный заповедник» по вопросу размещения рыбопромысловых участков на незначительном удалении от границ заповедника,

- в случае включения участка № 7 в Перечень рыбопромысловых участков Мурманской области учитывать при осуществлении деятельности по товарному



*16-05/6573-03*

рыбоводству и размещении объектов береговой инфраструктуры особый режим охраны и использования территории и акватории памятника природы регионального значения «Лечебные грязи Палкиной губы», - по участкам №№ 9,10 обеспечить выполнение рекомендаций, приведенных в письме Комитета от 18.01.2012 № 16-05/118-ОК.

В ходе рассмотрения материалов выявлено, что рыбопромысловые участки, внесенные в Перечень рыбопромысловых участков Мурманской области, утвержденный постановлением Правительства Мурманской области от 28.12.2007 № 652-ПП/26, располагаются в границах памятника природы регионального значения «Лечебные грязи Палкиной губы» (участок № 508) или в непосредственной близости от границ указанного памятника природы (участки №№ 507, 663). Считаем необходимым уведомить лиц, которым предоставлены данные рыбопромысловые участки, о необходимости соблюдения на территории и акватории памятника природы особого режима хозяйственной и иной деятельности, который определен постановлением Губернатора Мурманской области от 14.06.2000 №246-ПГ «О памятниках природы, расположенных в лесном фонде Мурманской области».

Также напоминаем, что при принятии решений о включении в Перечень рыбопромысловых участков Мурманской области участков, расположенных в Кандалакшском заливе Белого моря, необходимо иметь в виду, что в соответствии с постановлением Правительства РФ от 13.09.1994 года № 1050 «О мерах по обеспечению выполнения обязательств Российской Стороны, вытекающих из Конвенции о водно-болотных угодьях, имеющих международное значение главным образом в качестве местобитаний водоплавающих птиц, от 2 февраля 1971 года», Кандалакшский залив Белого моря, включая государственный природный заповедник «Кандалакшский», входит в список находящихся на территории Российской Федерации водно-болотных угодий, имеющих международное значение главным образом в качестве местобитания водоплавающих птиц. В настоящее время разработан и находится на стадии согласования проект совместного распоряжения Правительства Мурманской области и Министерства природных ресурсов и экологии РФ «Об определении границ и утверждении положения о водно-болотном угодье Российской Федерации «Кандалакшский залив Белого моря, включая государственный природный заповедник «Кандалакшский», имеющем международное значение в качестве местобитаний водоплавающих птиц». В упомянутом положении будет определен режим охраны и использования водно-болотного угодья.

Приложение: Схема расположения памятника природы на 1 л. в 1 экз.

*с уважением,*

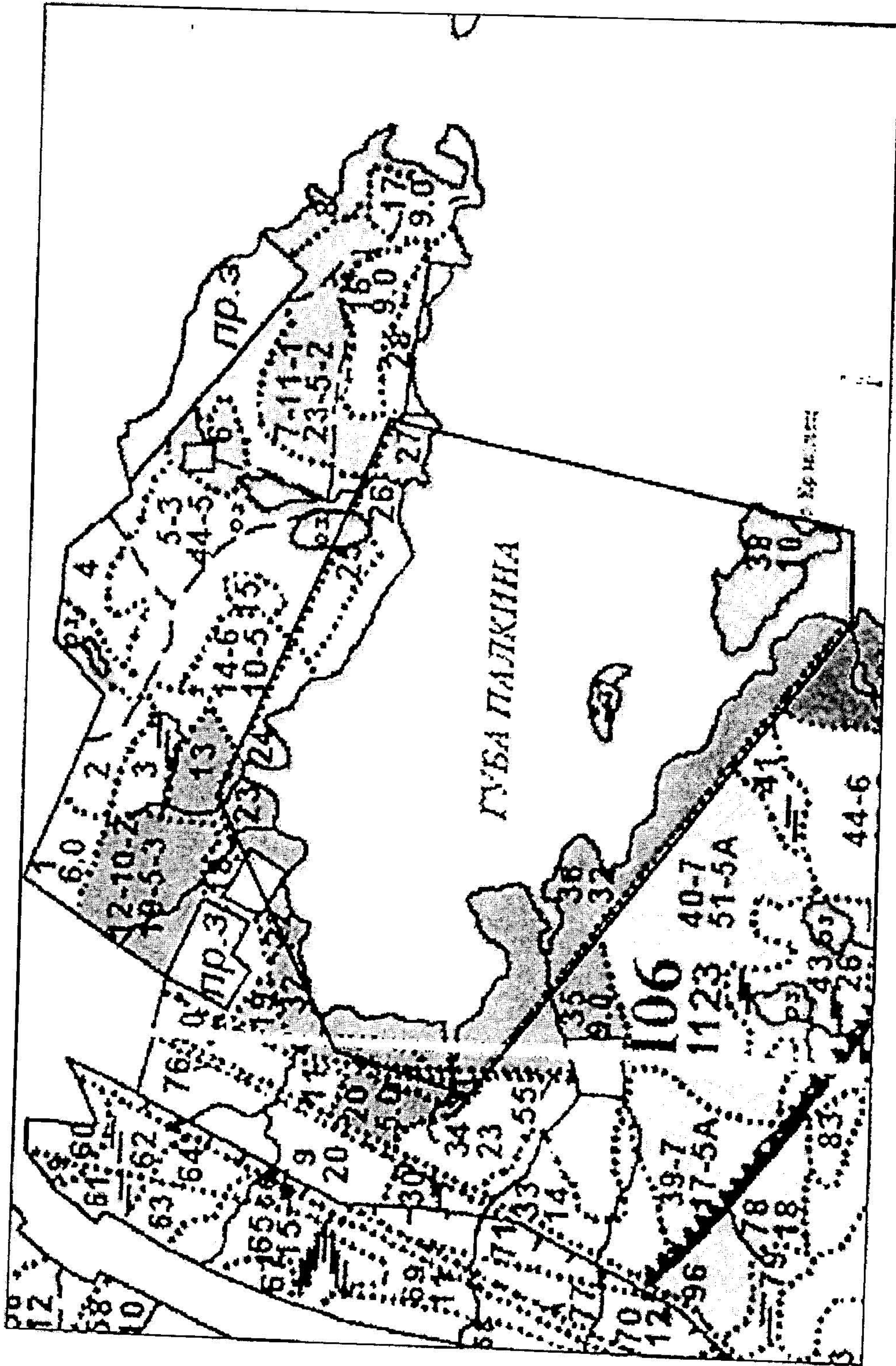
Председатель Комитета

О.К. Борисенко



Приложение к письму Комитета промышленного развития,  
экологии и природопользования Мурманской области

№ \_\_\_\_\_ от \_\_\_\_\_



Карта-схема границ государственного памятника природы  
"Лечебные грязи Палкиной губы"





ФЕДЕРАЛЬНОЕ АГЕНТСТВО ВОДНЫХ РЕСУРСОВ  
(РОСВОДРЕСУРСЫ)

ДВИНСКО-ПЕЧОРСКОЕ БАССЕЙНОВОЕ  
ВОДНОЕ УПРАВЛЕНИЕ  
(Двинско-Печорское БВУ)

Отдел водных ресурсов по Мурманской области

183016, г. Мурманск, ул. С.Перовской, 17  
Тел. (8152) 45-36-31, тел./факс: (8152) 45-20-68  
E-mail: murtanvk@dprvu.ru

от 06.12.2012 № 1977

на \_\_\_\_\_ от \_\_\_\_\_  
№13-04/1531-03 16.11.2012 г.

О замечаниях по согласованию границ  
рыбопромысловых участков

И.о. председателя Комитета  
рыбохозяйственного  
комплекса  
Мурманской области

О.Н.Заболотскому

183025, г. Мурманск,  
ул. К. Маркса, 25 а

Уважаемый Олег Николаевич!

Отдел водных ресурсов Двинско-Печорского БВУ по Мурманской области  
рассмотрев проект границ рыбопромысловых участков (эл. версия), сообщает.  
Замечаний по участкам (№№ 1-7, 9,10) - нет.

Одновременно напоминаем (наш исх. № 648 от 05.05.12 г.) - в губу  
Молочная оз.Имандра через 5 выпусков осуществляет сброс сточных вод ОАО  
«Кольская АЭС». Категория сточных вод различная: от нормативно-чистых после  
охлаждения оборудования турбинного и реакторного цехов до промливневых,  
замасленных, хозяйственно-бытовых, промывочных и дренажных вод  
химводоочистки после баков нейтрализаторов.

В 2011 году в сброшенных сточных водах ОАО «Кольская АЭС» в губу  
Молочная оз.Имандра через выпуск №5 наблюдалось превышение загрязняющих  
веществ по сравнению с установленными нормативами, считаем, что это  
необходимо учесть при использовании участка № 8.

*С. Суваткина*

Заместитель руководителя Управления-  
начальника отдела водных ресурсов  
по Мурманской области

*Е.Н.Меренкова*

Е.Н.Меренкова

45-36-31

\\Landski\del\производство\дбву\51\Меренкова\МЕРЕНКОВА\КОМИТЕТ Рыбохозяйственного комплекса МО\Отдел на чл\рас  
Комитетна рыбохоз. комплекса МО- по рыбопром. участкам-5-эл. версия.doc

*В/МО 10.12.2012*



**АДМИНИСТРАЦИЯ  
города Полярные Зори  
с подведомственной территорией**

ул. Сивко, д.1, Полярные Зори,  
Мурманская обл., 184230

тел./факс (815-32)7-41-71

e-mail: polzori@com.mels.ru

ОКПО 04195383, ОГРН 1025100817510,

ИНН/КПП 5117100493/511701001

*05 от 07.12.2012 № 5218*  
На № 1319/1535-05 от 16.11.2012

Председателю комитета  
Рыбохозяйственного комплекса  
Мурманской обл.  
**Заболотских О.Н.**

Уважаемый Олег Николаевич!

По предлагаемому Рыбопромысловому участку сообщаю, на данном участке занимается производством товарной рыбы ООО "БЛК-Фиш".  
Формирование нового промыслового участка без согласования с указанной организацией нецелесообразно.

Зам. Главы Муниципального образования



В.Н. Ратимов



**АДМИНИСТРАЦИЯ  
города Полярные Зори  
с подведомственной территорией**

ул.Сивко, д.1, Полярные Зори,  
Мурманская обл., 184230  
тел./факс (815-32)7-41-71  
e-mail: polzori @ com.mels.ru  
ОКПО 04195383, ОГРН 1025100817510,  
ИНН/КПП 5117100493/511701001

№ \_\_\_\_\_  
На № \_\_\_\_\_ от \_\_\_\_\_

Председателю комитета  
Рыбохозяйственного комплекса  
Мурманской обл.

**Заболотских О.Н.**

Уважаемый Олег Николаевич !

По предлагаемому Рыбопромысловому участку сообщаю, на данном участке занимается производством товарной рыбы ООО "БЛК-Фиш".  
Формирование нового промыслового участка без согласования с указанной организацией нецелесообразно.

Зам. Главы Муниципального образования

В.Н. Ратимов

13.12.12