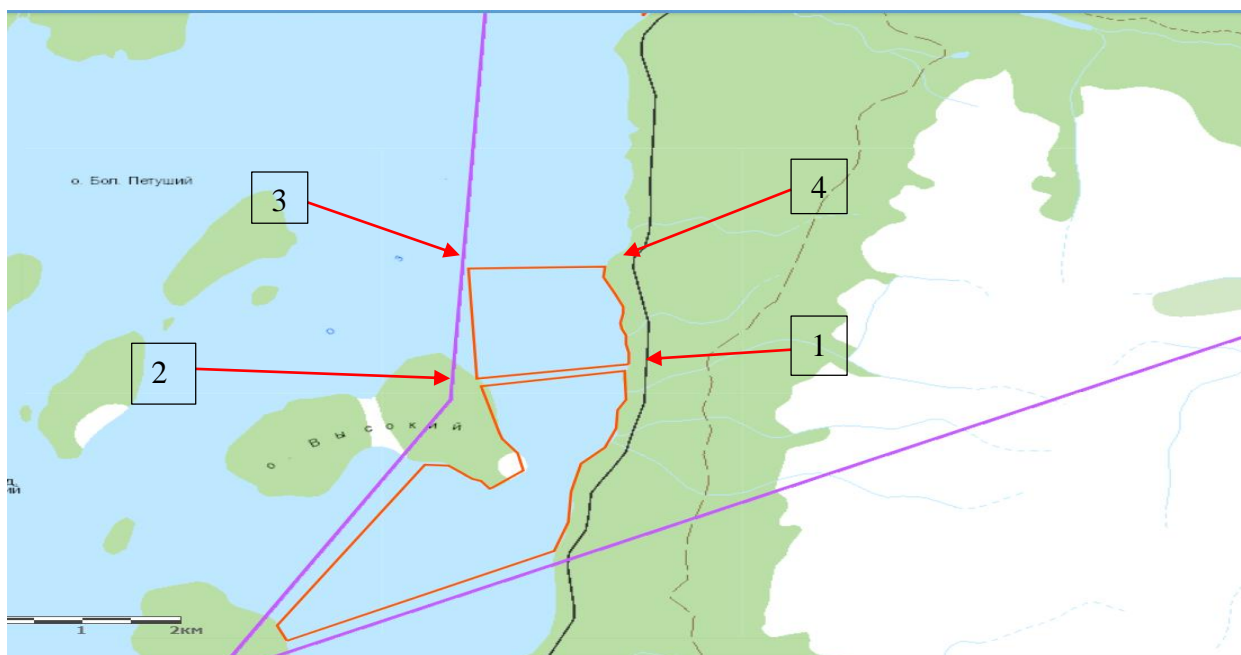


Проекты границ рыболовных участков

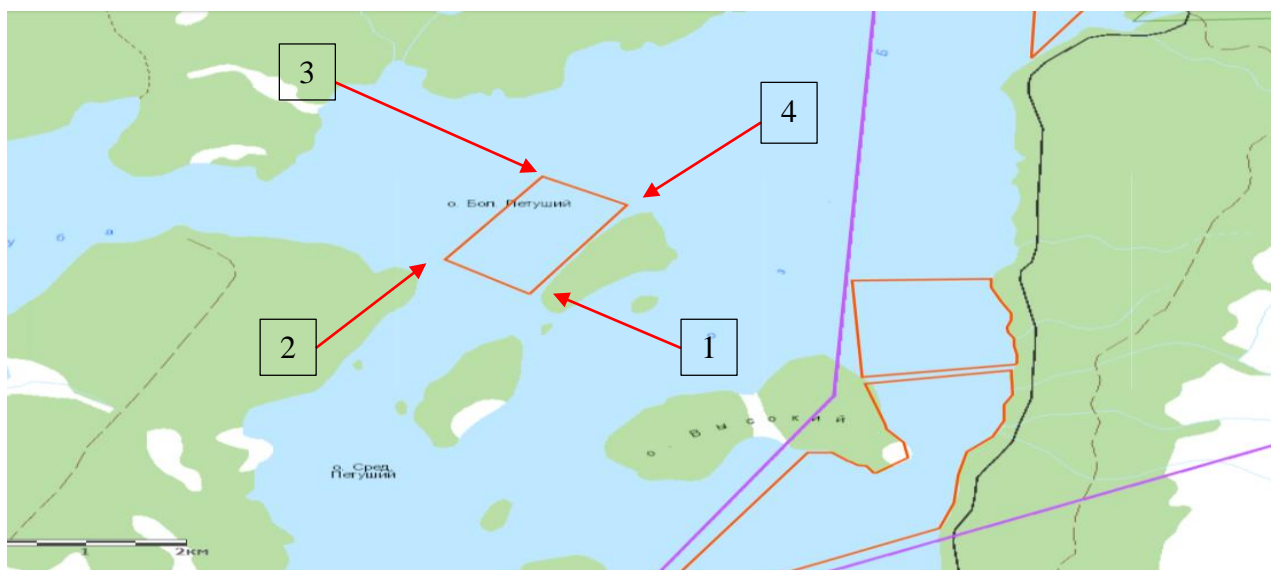
№ 1 участок Имандровского вдхр.



1. Площадь участка – 239,9 га.
2. Вид использования: промышленное рыболовство.
3. Система координат: WGS-84.
4. Описание границ рыболовного участка:
 - точки 1, 2, 3 и 4 последовательно соединяются прямыми линиями по акватории водного объекта;
 - точки 4 и 1 соединяются линией по береговой линии.

Номер точки	Северная широта	Восточная долгота
1	67°46'47,5"	33°11'42,2"
2	67°46'40,3"	33°09'29,5"
3	67°47'34,1"	33°09'21"
4	67°47'35,1"	33°11'21,4"

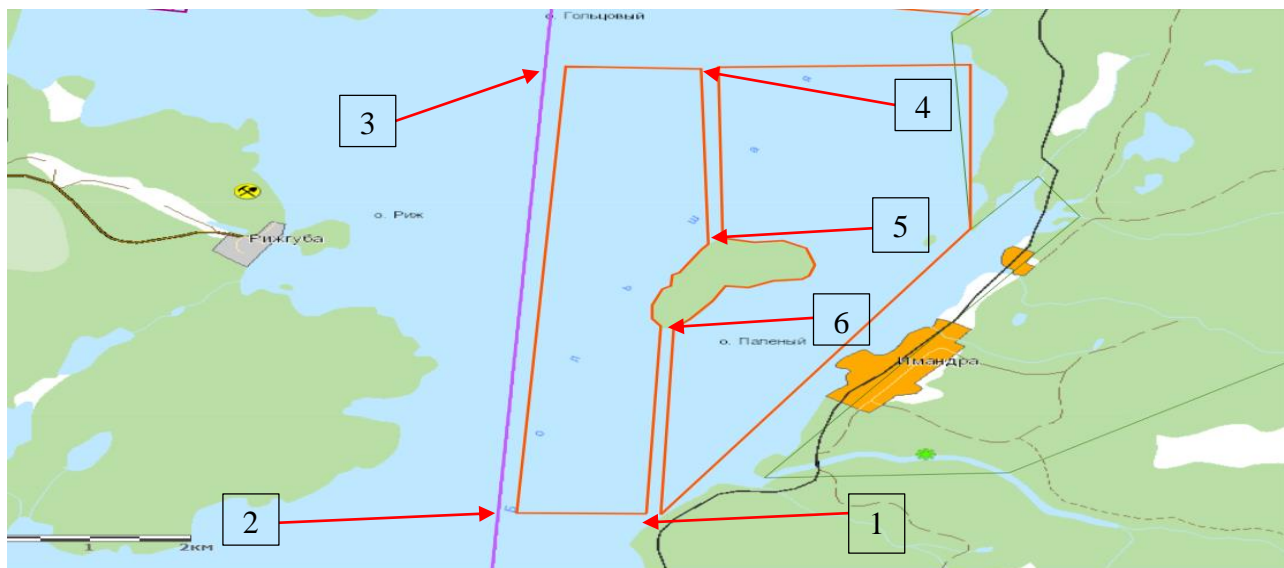
№ 2
участок Имандровского вдхр.



1. Площадь участка – 179,5 га.
2. Вид использования: промышленное рыболовство.
3. Система координат: WGS-84.
4. Описание границ рыболовного участка:
- точки 1, 2, 3, 4 и 1 последовательно соединяются прямыми линиями по акватории водного объекта.

Номер точки	Северная широта	Восточная долгота
1	67°47'26,8"	33°04'42,6"
2	67°47'45,7"	33°03'29,6"
3	67°48'31,9"	33°04'53,7"
4	67°48'16,1"	33°06'06,6"

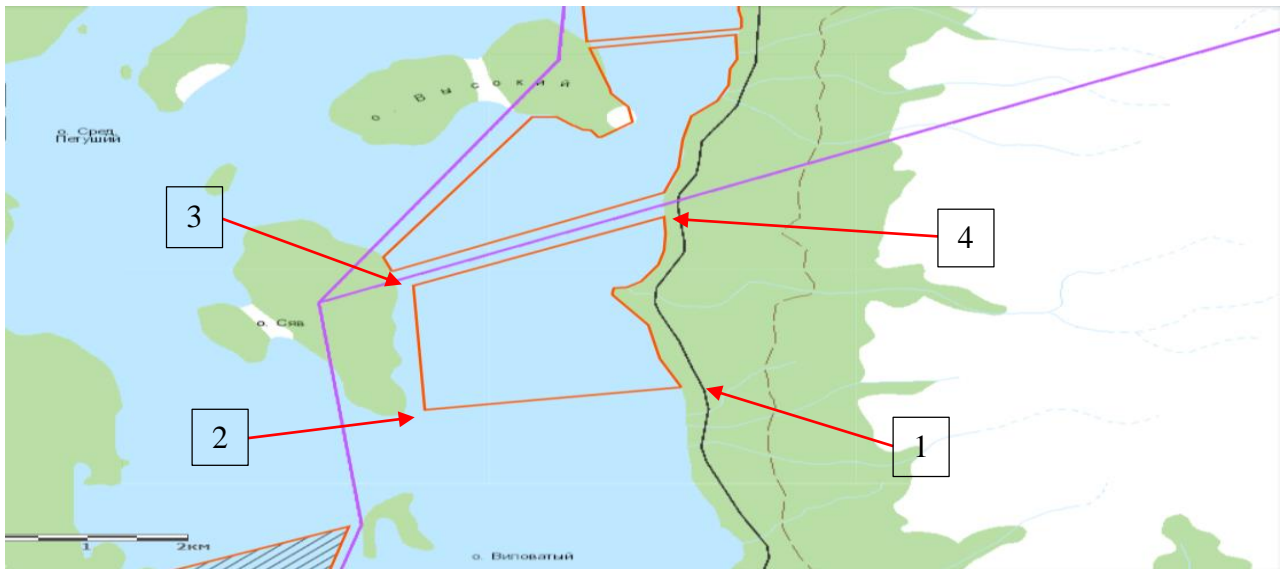
№ 3
участок Имандровского вдхр.



1. Площадь участка – 1045,9 га.
2. Вид использования: промышленное рыболовство.
3. Система координат: WGS-84.
4. Описание границ рыболовного участка:
 - точки 1, 2, 3, 4 и 5 последовательно соединяются прямыми линиями по акватории водного объекта;
 - точки 5 и 6 соединяются линией по береговой линии;
 - точки 6 и 1 соединяются прямой линией по акватории водного объекта.

Номер точки	Северная широта	Восточная долгота
1	67°49'38,2"	33°11'43,1"
2	67°49'38,7"	33°09'51,9"
3	67°53'46,9"	33°10'33,9"
4	67°53'45,5"	33°12'30,1"
5	67°52'08"	33°12'35,8"
6	67°51'22,6"	33°11'55,6"

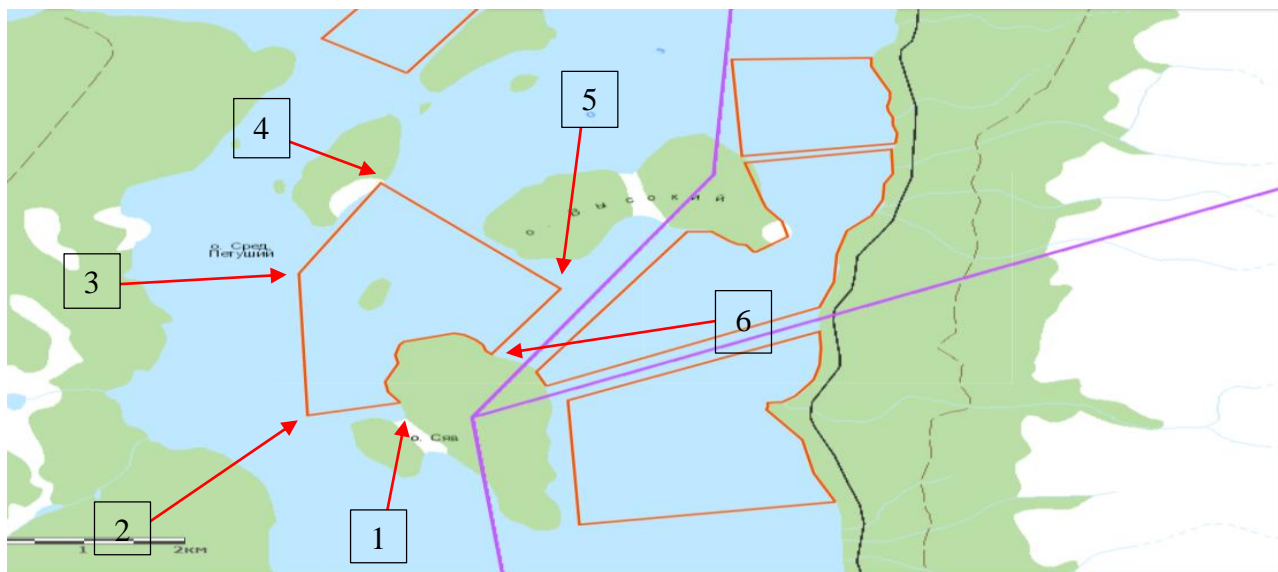
участок Имандровского вдхр.



1. Площадь участка – 605,4 га.
2. Вид использования: промышленное рыболовство.
3. Система координат: WGS-84.
4. Описание границ рыболовного участка:
 - точки 1, 2, 3 и 4 последовательно соединяются прямыми линиями по акватории водного объекта;
 - точки 4 и 1 соединяются линией по береговой линии.

Номер точки	Северная широта	Восточная долгота
1	67°43'27,5"	33°10'50,9"
2	67°43'14,8"	33°07'09,7"
3	67°44'24,2"	33°06'59,8"
4	67°45'02,5"	33°10'26,1"

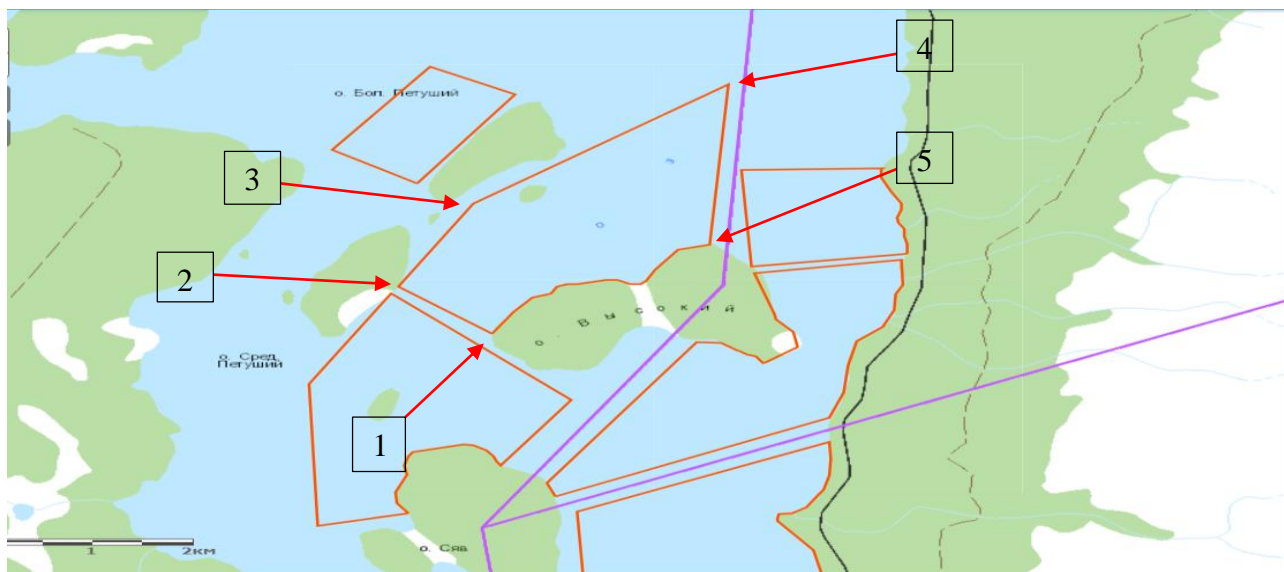
№ 5
участок Имандровского вдхр.



1. Площадь участка – 656,8 га.
2. Вид использования: промышленное рыболовство.
3. Система координат: WGS-84.
4. Описание границ рыболовного участка:
 - точки 1, 2, 3, 4, 5 и 6 последовательно соединяются прямыми линиями по акватории водного объекта;
 - точки 6 и 1 соединяются линией по береговой линии;
 - в границы участка не входят острова.

Номер точки	Северная широта	Восточная долгота
1	67°44'22,9"	33°04'35,4"
2	67°44'15,7"	33°03'17,3"
3	67°45'34,8"	33°03'09,9"
4	67°46'25,4"	33°04'20,1"
5	67°45'26,4"	33°06'54,9"
6	67°44'49,7"	33°05'54,9"

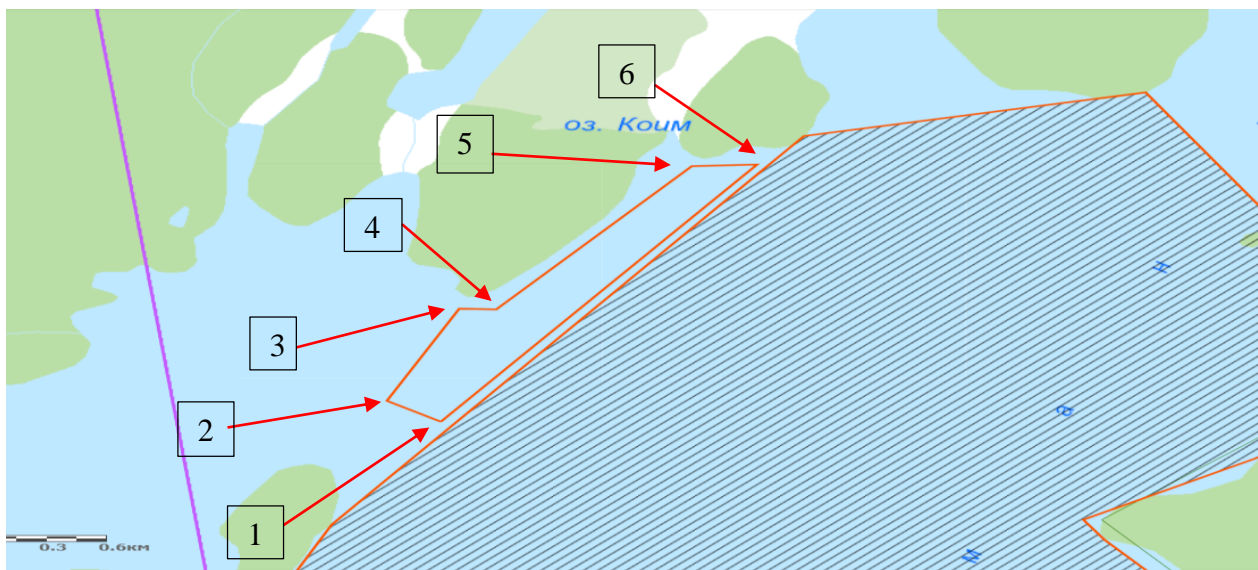
№ 6
участок Имандровского вдхр.



1. Площадь участка – 667,5 га.
2. Вид использования: промышленное рыболовство.
3. Система координат: WGS-84.
4. Описание границ рыболовного участка:
 - точки 1, 2, 3, 4 и 5 последовательно соединяются прямыми линиями по акватории водного объекта;
 - точки 5 и 1 соединяются линией по береговой линии;
 - в границы участка не входят острова.

Номер точки	Северная широта	Восточная долгота
1	67°46'03"	33°05'47,3"
2	67°46'29,3"	33°04'26,2"
3	67°47'15,8"	33°05'21,5"
4	67°48'22,1"	33°09'10,2"
5	67°46'52,9"	33°08'53,5"

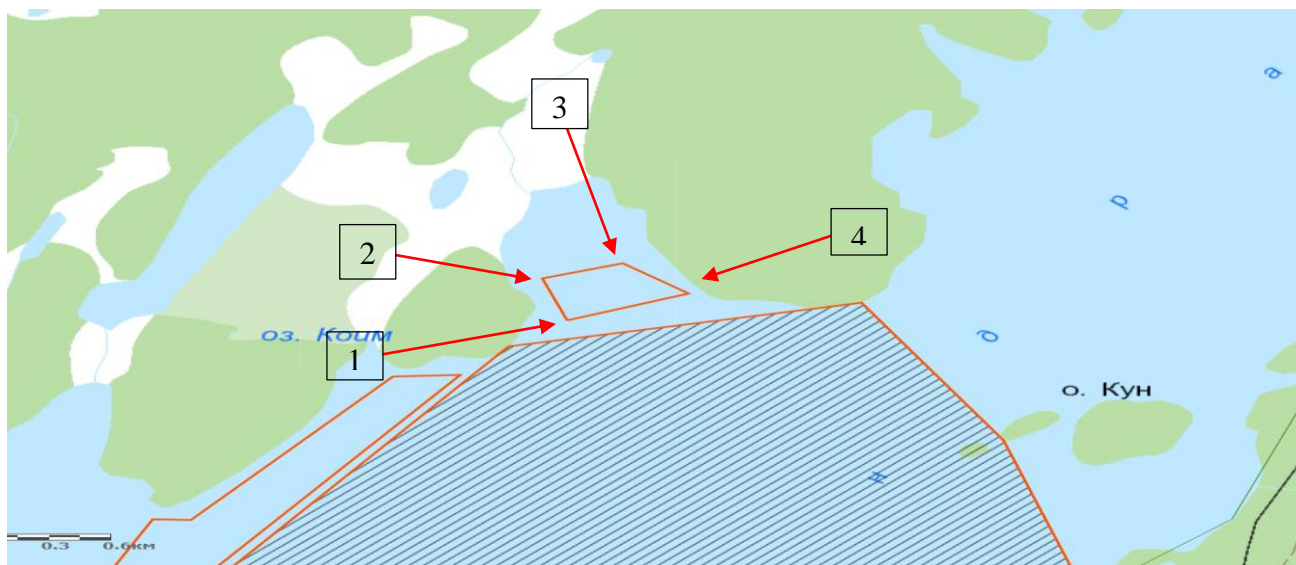
участок Имандровского вдхр.



1. Площадь участка – 89,2 га.
2. Вид использования: промышленное рыболовство.
3. Система координат: WGS-84.
4. Описание границ рыболовного участка:
- точки 1, 2, 3, 4, 5, 6 и 1 последовательно соединяются прямыми линиями по акватории водного объекта.

Номер точки	Северная широта	Восточная долгота
1	67°56'17,8"	33°12'11,5"
2	67°56'23,6"	33°11'48"
3	67°56'49,1"	33°12'19,6"
4	67°56'48,9"	33°12'35,6"
5	67°57'28,6"	33°14'00,9"
6	67°57'29"	33°14'29,3"

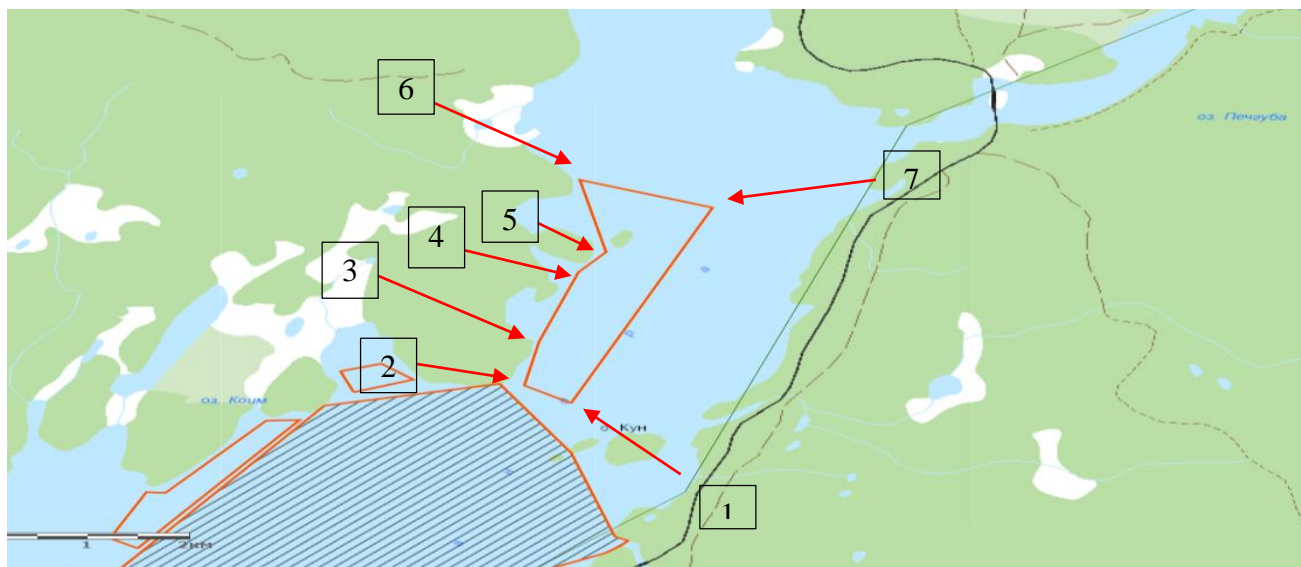
№ 8
участок Имандровского вдхр.



1. Площадь участка – 19,4 га.
2. Вид использования: промышленное рыболовство.
3. Система координат: WGS-84
4. Описание границ рыболовного участка:
- точки 1, 2, 3, 4 и 1 последовательно соединяются прямыми линиями по акватории водного объекта.

Номер точки	Северная широта	Восточная долгота
1	67°57'44,1"	33°15'14,4"
2	67°57'55,7"	33°15'03,4"
3	67°57'59,9"	33°15'37,9"
4	67°57'51,5"	33°16'05,7"

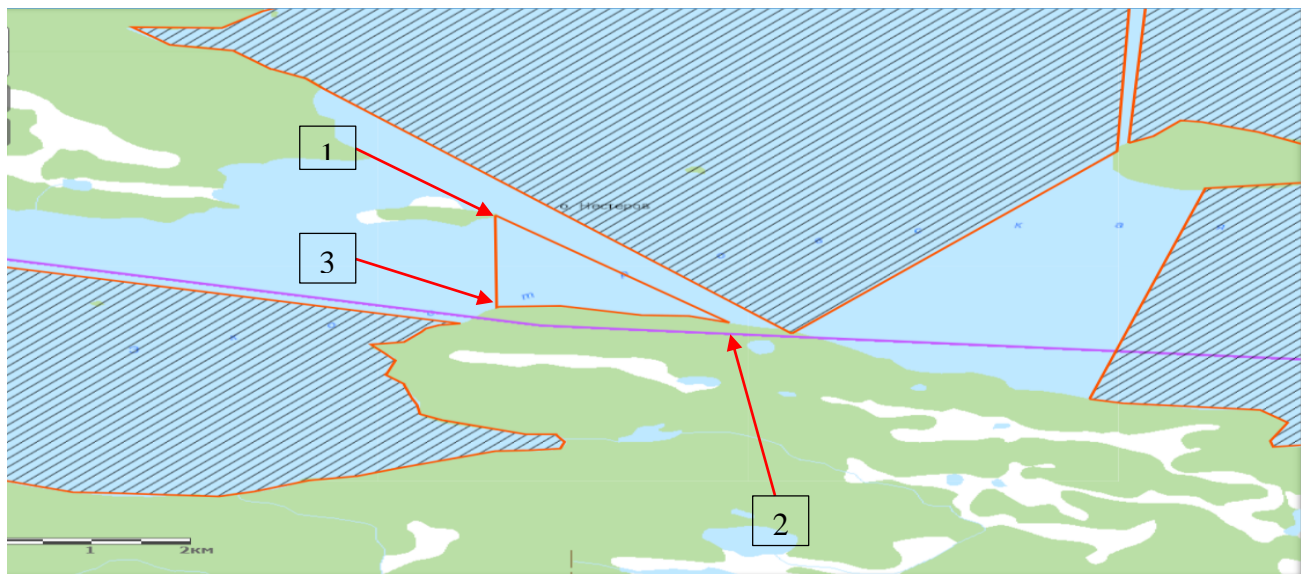
№ 9
участок Имандровского вдхр.



1. Площадь участка – 285,6 га.
2. Вид использования: промышленное рыболовство.
3. Система координат: WGS-84.
4. Описание границ рыболовного участка:
 - точки 1, 2, 3, 4, 5, 6, 7 и 1 последовательно соединяются прямыми линиями по акватории водного объекта;
 - в акваторию участка не входят острова.

Номер точки	Северная широта	Восточная долгота
1	67°57'38,3"	33°18'19,2"
2	67°57'48,1"	33°17'39,1"
3	67°58'12,2"	33°17'51,4"
4	67°58'50,6"	33°18'24,8"
5	67°59'01,5"	33°18'48,3"
6	67°59'41,4"	33°18'26"
7	67°59'26,3"	33°20'18,5"

№ 10
участок Имандровского вдхр.

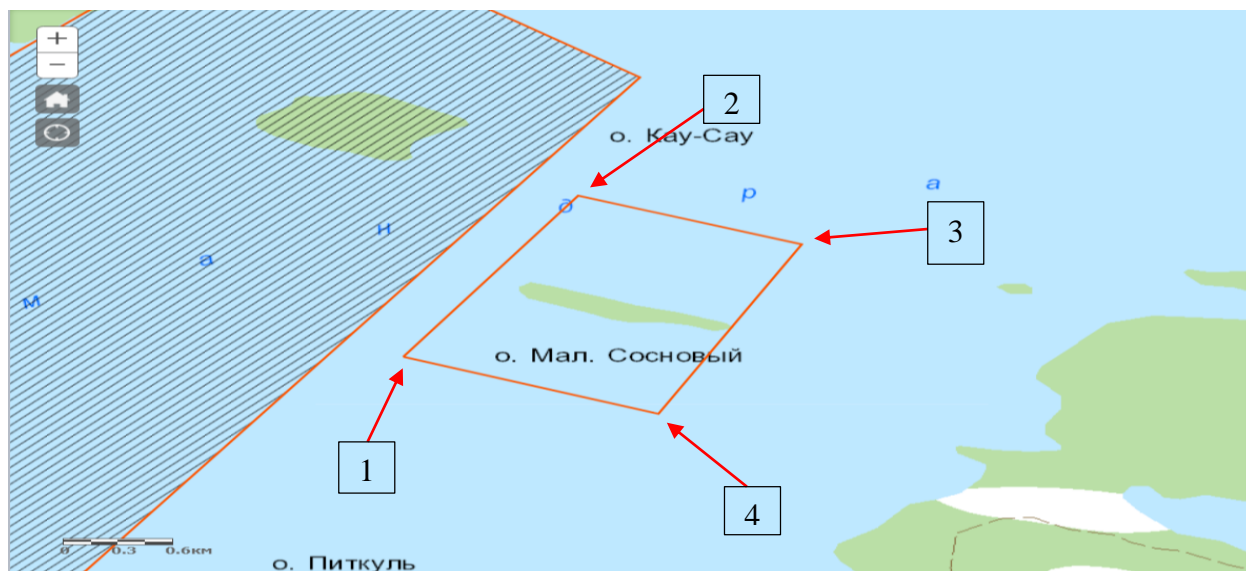


1. Площадь участка – 183,61 га.
2. Вид использования: промышленное рыболовство.
3. Система координат: WGS-84
4. Описание границ рыбопромыслового участка:
 - точки 1 и 2 соединяются прямой линией по акватории водного объекта;
 - точки 2 и 3 соединяются линией по береговой линии;
 - точки 3 и 1 соединяются прямой линией по акватории водного объекта.

Номер точки	Северная широта	Восточная долгота
1	67°33'0,9"	32°48'40,4
2	67°31'58,8"	32°52'11,6"
3	67°32'9,1"	32°48'45"

№ 11

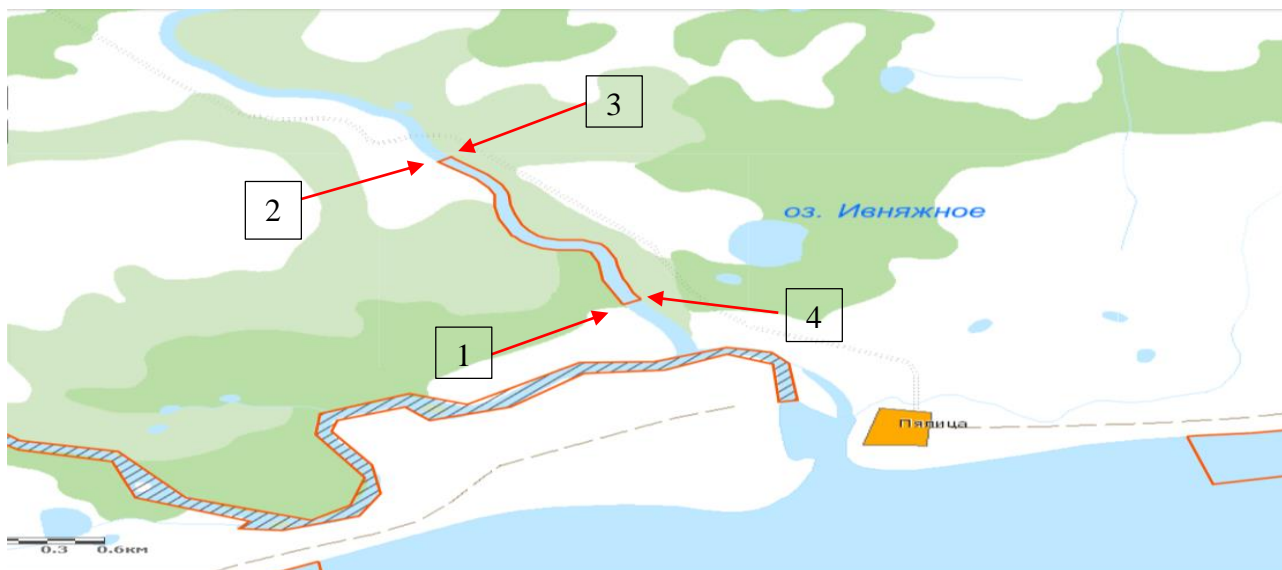
участок Имандровского вдхр.



1. Площадь участка – 233 га.
2. Вид использования: промышленное рыболовство.
3. Система координат: WGS-84
4. Описание границ рыболовного участка:
 - точки 1, 2, 3, 4 и 1 последовательно соединяются прямыми линиями по акватории водного объекта;
 - в границы участка не входит остров.

Номер точки	Северная широта	Восточная долгота
1	67°32'45,8"	33°06'12,8"
2	67°33'31,9"	33°07'31,9"
3	67°33'16,3"	33°09'17,9"
4	67°32'29,3"	33°08'08"

№ 12
участок р. Усть-Пялка



1. Площадь участка – 15,22 га.
2. Длина участка – 1,78 км.
2. Вид использования: промышленное рыболовство.
3. Система координат: WGS-84
4. Описание границ рыболовного участка:
 - точки 1 и 2 соединяются линией по береговой линии;
 - точки 2 и 3 соединяются прямой линией по акватории водного объекта;
 - точки 3 и 4 соединяются линией по береговой линии;
 - точки 4 и 1 соединяются прямой линией по акватории водного объекта.

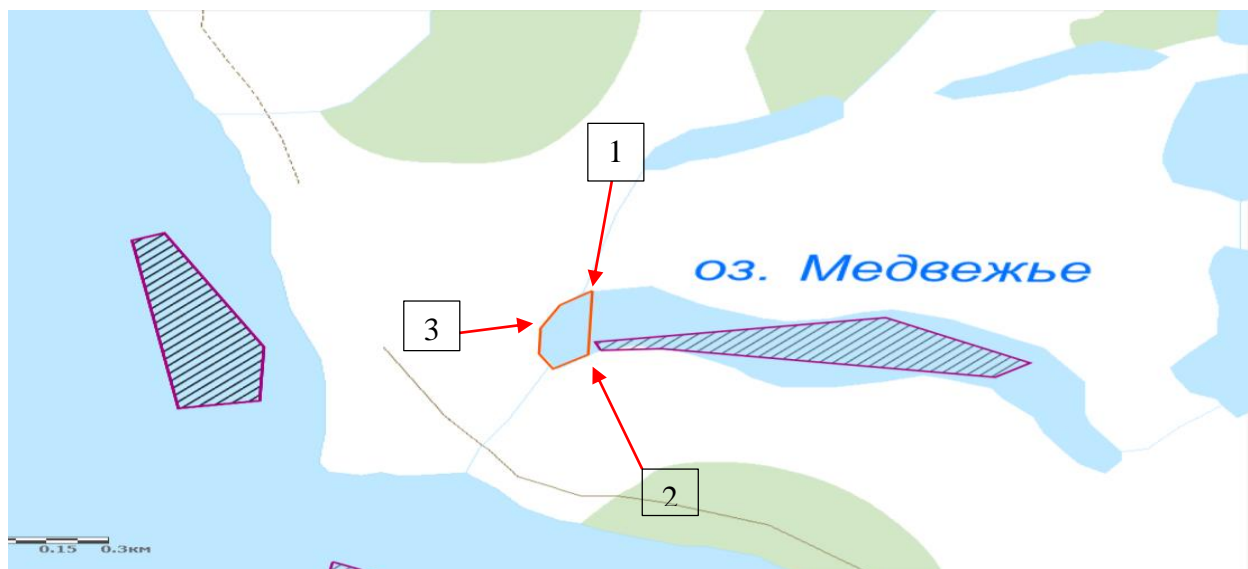
Номер точки	Северная широта	Восточная долгота
1	66°12'4,8"	39°29'31"
2	66°12'46,9"	39°28'11,8"
3	66°12'48,2"	39°28'17,4"
4	66°12'6,3"	35°29'38,4"



1. Площадь участка – 2613,7 га.
2. Вид использования: промышленное рыболовство.
3. Система координат: WGS-84
4. Описание границ рыболовного участка:
 - точки 1 и 2 линией по береговой линии;
 - точки 2 и 3 соединяются прямой линией по акватории водного объекта;
 - точки 3 и 4 соединяются линией по береговой линии;
 - точки 4 и 5 соединяются прямой линией по акватории водного объекта;
 - точки 5 и 6 соединяются линией по береговой линии;
 - точки 6 и 7 соединяются прямой линией по акватории водного объекта;
 - точки 7 и 8 соединяются линией по береговой линии;
 - точки 8 и 1 соединяются прямой линией по акватории водного объекта

Номер точки	Северная широта	Восточная долгота
1	67°28'7,7"	32°05'23,9"
2	67°26'30,6"	32°13'23,6"
3	67°26'9,2"	32°16'59,1"
4	67°24'55,5"	32°16'17,6"
5	67°24'37,6"	32°15'34,2"
6	67°24'17,5"	32°06'10,6"
7	67°24'55,6"	32°16'17,6"
8	67°24'31,5"	32°04'35,5"

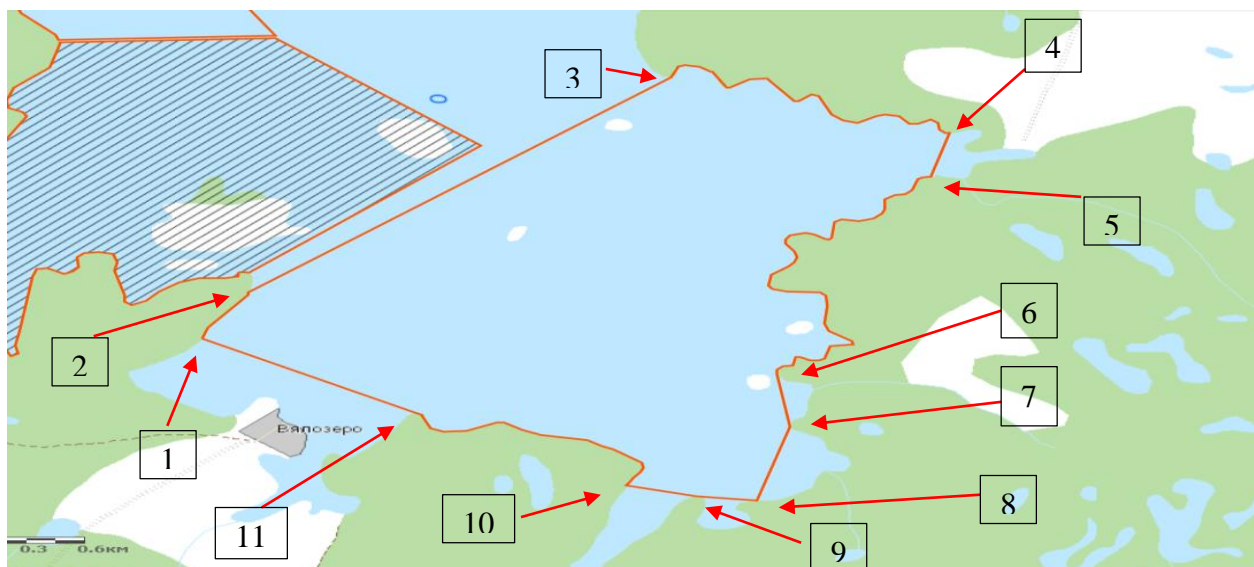
№ 14
участок оз. Медвежье



1. Площадь участка – 2,4 га.
2. Вид использования: организация любительского рыболовства.
3. Система координат: WGS-84
4. Описание границ рыболовного участка:
 - точки 1 и 2 соединяются прямой линией по акватории водного объекта;
 - точки 2, 3 и 1 последовательно соединяются линиями по береговой линии.

Номер точки	Северная широта	Восточная долгота
1	69°12'22,3"	33°35'37,5"
2	69°12'14,1"	33°35'36,2"
3	69°12'17,1"	33°35'26"

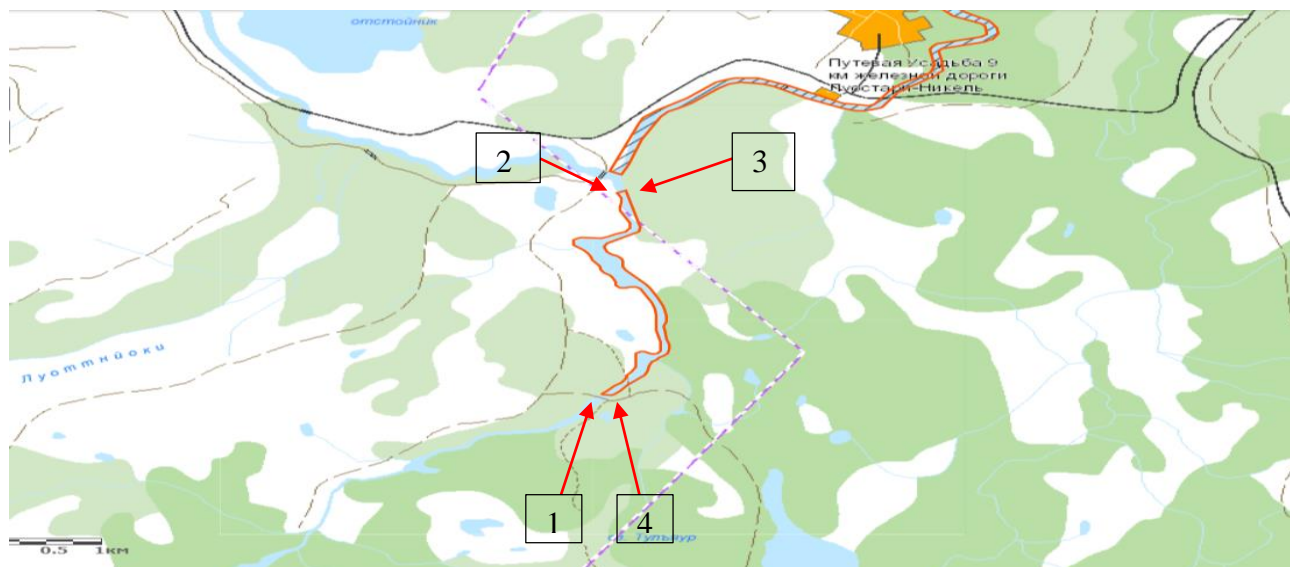
№ 15
оз. Вялозеро-2 (Летний конец)



1. Площадь участка – 784,4 га.
2. Вид использования: промышленное рыболовство.
3. Система координат: WGS-84
4. Описание границ рыболовного участка:
 - точки 1 и 2 соединяются линией по береговой линии;
 - точки 2 и 3 соединяются прямой линией по акватории водного объекта;
 - точки 3 и 4 соединяются линией по береговой линии;
 - точки 4 и 5 соединяются прямой линией по акватории водного объекта;
 - точки 5 и 6 соединяются линией по береговой линии;
 - точки 6, 7, 9 и 10 последовательно соединяются прямыми линиями по акватории водного объекта;
 - точки 10 и 11 соединяются линией по береговой линии;
 - точки 11 и 1 соединяются прямой линией по акватории водного объекта;
 - в границы участка не входят острова.

Номер точки	Северная широта	Восточная долгота
1	66°45'28,4"	35°12'20,3"
2	66°45'41,8"	35°12'40,3"
3	66°46'44"	35°15'41"
4	66°46'28,2"	35°17'41,3"
5	66°46'15,6"	35°17'33,3"
6	66°45'18,1"	35°16'27,5"
7	66°45'2,7"	35°16'33,3"
8	66°44'41,5"	35°16'19,1"
9	66°44'42,5"	35°15'52,9"
10	66°44'45,8"	35°15'22,9"
11	66°45'6,4"	35°13'49,1"

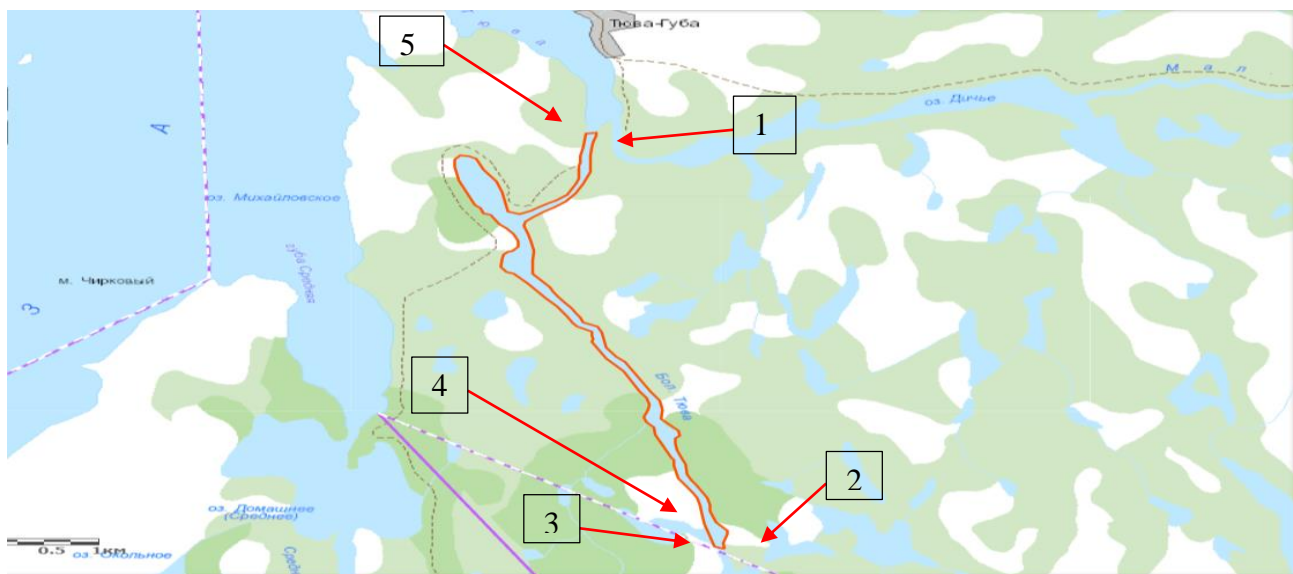
№ 16
р. Печенга, 3



1. Площадь участка – 46,4 га.
2. Длина участка – 3,9 км.
3. Вид использования: организация любительского рыболовства.
4. Система координат: WGS-84
5. Описание границ рыболовного участка:
 - точки 1 и 2 соединяются линией по береговой линии;
 - точки 2 и 3 соединяются прямой линией по акватории водного объекта;
 - точки 3 и 4 соединяются линией по береговой линии;
 - точки 4 и 1 соединяются прямой линией по акватории водного объекта.

Номер точки	Северная широта	Восточная долгота
1	69°20'18,6"	30°56'23,8"
2	69°22'3,2"	30°56'37,4"
3	69°22'4,3"	30°56'43,7"
4	69°20'18"	30°56'32"

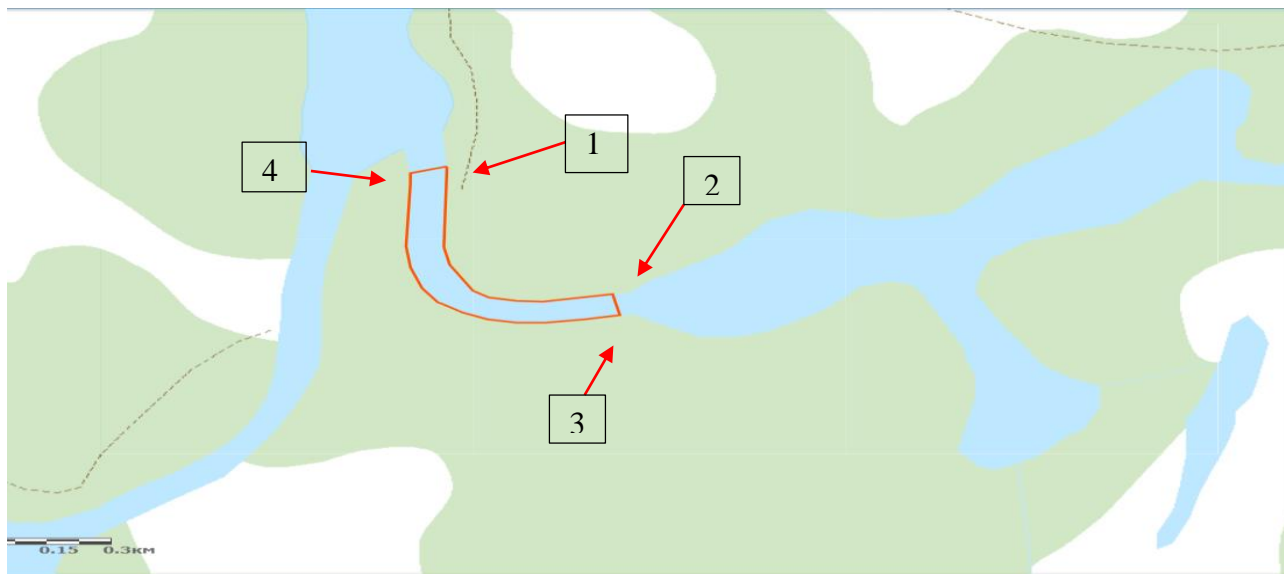
№ 17
р. Большая Тюва



1. Площадь участка – 117,28 га.
2. Длина участка – 7,82 км.
3. Вид использования: организация любительского рыболовства.
4. Система координат: WGS-84
5. Описание границ рыболовного участка:
 - точки 1 и 2 соединяются линией по береговой линии;
 - точки 2 и 3 соединяются прямой линией по акватории водного объекта;
 - точки 3 и 4 соединяются прямой линией по акватории водного объекта
 - точки 4 и 5 соединяются линией по береговой линии;
 - точки 5 и 1 соединяются прямой линией по акватории водного объекта;
 - в акваторию участка входит оз. Михайловское.

Номер точки	Северная широта	Восточная долгота
1	69°10'18,1"	33°37'53"
2	69°06'40"	33°39'41"
3	69°06'41,2"	33°39'38,9"
4	69°06'53,1"	33°39'29,6"
5	69°10'17,8"	33°37'49"

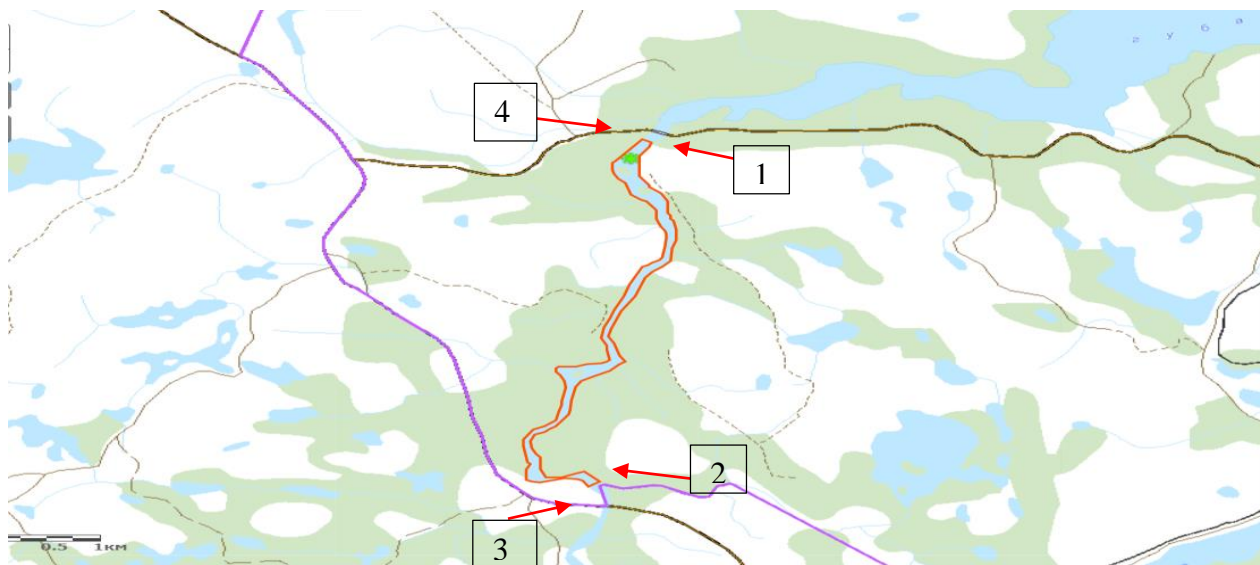
№ 18
р. Малая Тюва



1. Площадь участка – 8,15 га.
2. Длина участка – 0,92 км.
3. Вид использования: организация любительского рыболовства.
4. Система координат: WGS-84
5. Описание границ рыболовного участка:
 - точки 1 и 2 соединяются линией по береговой линии;
 - точки 2 и 3 соединяются прямой линией по акватории водного объекта;
 - точки 3 и 4 соединяются линией по береговой линии;
 - точки 4 и 1 соединяются прямой линией по акватории водного объекта.

Номер точки	Северная широта	Восточная долгота
1	69°10'22,7"	33°38'15"
2	69°10'04"	33°38'53"
3	69°10'02"	33°38'55"
4	69°10'21,9"	33°38'12"

№ 19
р. Большая Западная Лица 1



1. Площадь участка – 80,36 га.
2. Длина участка – 6,78 км.
3. Вид использования: организация любительского рыболовства.
4. Система координат: WGS-84
5. Описание границ рыболовного участка:
 - точки 1 и 2 соединяются линией по береговой линии;
 - точки 2 и 3 соединяются прямой линией по акватории водного объекта;
 - точки 3 и 4 соединяются линией по береговой линии;
 - точки 4 и 1 соединяются прямой линией по акватории водного объекта;
 - в границы участка не входят острова.

Номер точки	Северная широта	Восточная долгота
1	69°24'31,3"	32°09'25"
2	69°21'35,7"	32°08'39,4"
3	69°21'33,1"	32°08'29,8"
4	69°24'33,1"	32°09'16"