

МИНИСТЕРСТВО ПРИРОДНЫХ РЕСУРСОВ, ЭКОЛОГИИ И РЫБНОГО
ХОЗЯЙСТВА МУРМАНСКОЙ ОБЛАСТИ

ПРОТОКОЛ
заседания Комиссии по определению границ рыболовных участков
Мурманской области

от 13 декабря 2022 года

№ 03

г. Мурманск

Председательствующий:

Министр природных ресурсов, экологии и рыбного
хозяйства Мурманской области

З.В. Середа

Члены комиссии:

Заместитель министра природных ресурсов, экологии и
рыбного хозяйства Мурманской области, заместитель
председателя

А.А. Амирова

Заместитель начальника отдела сельского и рыбного
хозяйства Министерства природных ресурсов,
экологии и рыбного хозяйства Мурманской области

А.В. Алексеев

Заместитель начальника отдела организации
рыболовства и государственного контроля во
внутренних водоемах Североморского
территориального управления Федерального агентства
по рыболовству

Е.А. Басова

Помощник председателя правления НО «Ассоциация
прибрежных рыбопромышленников и фермерских
хозяйств Мурмана»

М.Р. Готовчиц

Начальник отдела по рыболовству и сохранению
водных биологических ресурсов Мурманского филиала
ФГБУ «Главрыбвод»

К.М. Гапоник

Консультант отдела сельского и рыбного хозяйства
Министерства природных ресурсов, экологии и
рыбного хозяйства Мурманской области, секретарь
комиссии

А.И. Долголевец

Заместитель руководителя Двинско-Печорского
бассейнового водного управления Федерального
агентства водных ресурсов – начальник отдела водных
ресурсов по Мурманской области

Е.Н. Меренкова

Заместитель начальника отдела государственного надзора по Мурманской области Балтийско-Арктического межрегионального управления Федеральной службы по надзору в сфере природопользования

Д.А. Лозовой

Глава администрации муниципального образования «Терский район» Мурманской области

Г.Н. Попов

Ведущий специалист-эксперт отдела землеустройства, мониторинга земель, кадастровой оценки недвижимости, геодезии и картографии Управления Федеральной службы государственной регистрации, кадастра и картографии по Мурманской области

В.Г. Черагина

Заседание Комиссии по определению границ рыболовных участков Мурманской области (далее – Комиссия) проводится с применением систем удаленного участия в режиме видео-конференц-связи.

Из 18 членов Комиссии в заседании приняли участие 11 – кворум соблюден.

ПОВЕСТКА ДНЯ

О рассмотрении проектов границ рыболовных участков.

По результатам рассмотрения Комиссией проектов границ рыболовных участков, приложенных к настоящему протоколу, приняты следующие решения.

1. Изменение границ рыболовного участка № 443 «Белое море, Кандалакшский залив, «Носок» Перечня рыболовных участков Мурманской области для промышленное рыболовство (добыча (вылов) анадромных видов рыб, предусмотренная статьей 29.1 Федерального закона от 20.12.2004 № 166-ФЗ «О рыболовстве и сохранении водных биологических ресурсов» (рыболовный участок в пользование не предоставлен).

Позиции:

- согласно письму УФСБ России по Мурманской области от 29.07.2022 № 4/16814 – замечаний не имеется;

- согласно письму Балтийско – Арктического межрегионального управления Федеральной службы по надзору в сфере природопользования от 31.08.2022 № 03/6774 – замечаний не имеется;

- согласно письму Управления Федеральной службы государственной регистрации, кадастра и картографии по Мурманской области от 27.07.2022 № 06581-22 – замечаний не имеется;

- согласно письмам Северного флота Минобороны России от 15.08.2022 № 32/5/1508 и от 03.09.2022 № 32/6/309 – замечаний не имеется.

Слушали: Амирову А.А.

Выступили: Долголевец А.И., Попов Г.Н.

Принято решение:

- по результатам рассмотрения принято решение согласовать изменение границ рыболовного участка № 443 «Белое море, Кандалакшский залив, «Носок» Перечня рыболовных участков Мурманской области.

Голосование: «за» 11, «против» 0.

2. Проект границ рыболовного участка № 2 «Белое море, Кандалакшский залив, о. Вольостров 1», промышленное рыболовство (добыча (вылов) анадромных видов рыб, предусмотренная статьей 29.1 Федерального закона от 20.12.2004 № 166-ФЗ «О рыболовстве и сохранении водных биологических ресурсов».

Позиции:

- согласно письму УФСБ России по Мурманской области от 30.06.2022 № 4/16814 – замечаний не имеется;

- согласно письму Балтийско – Арктического межрегионального управления Федеральной службы по надзору в сфере природопользования от 31.08.2022 № 03/6774 – замечаний не имеется;

- согласно письму Управления Федеральной службы государственной регистрации, кадастра и картографии по Мурманской области от 27.07.2022 № 06581-22 – замечаний не имеется;

- согласно письму Северного флота Минобороны России от 15.08.2022 № 32/5/1508 границы проекта рыболовного участка налагаются на границы района, запретного для плавания.

Слушали: Амирову А.А.

Выступили: Долголевец А.И., Попов Г.Н.

Принято решение:

- по результатам рассмотрения принято решение не согласовывать проект границ рыболовного участка «Белое море, Кандалакшский залив, о. Вольостров 1».

Голосование: «за» 11, «против» 0.

3. Проект границ рыболовного участка № 3 «Белое море, Кандалакшский залив, губа Сосновая 2», промышленное рыболовство (добыча (вылов) анадромных видов рыб, предусмотренная статьей 29.1 Федерального закона от 20.12.2004 № 166-ФЗ «О рыболовстве и сохранении водных биологических ресурсов».

Позиции:

- согласно письму УФСБ России по Мурманской области от 30.06.2022 № 4/16814 – замечаний не имеется;

- согласно письму Балтийско – Арктического межрегионального управления Федеральной службы по надзору в сфере природопользования от 31.08.2022 № 03/6774 – замечаний не имеется;

- согласно письму Управления Федеральной службы государственной регистрации, кадастра и картографии по Мурманской области от 27.07.2022 № 06581-22 – замечаний не имеется;

- согласно письму Северного флота Минобороны России от 15.08.2022 № 32/5/1508 границы проекта рыболовного участка налагаются на границы района боевой подготовки Северного флота.

Слушали: Амирову А.А.

Выступили: Долголевец А.И., Попов Г.Н.

Принято решение:

- по результатам рассмотрения принято решение не согласовывать проект границ рыболовного участка «Белое море, Кандалакшский залив, губа Сосновая 2».

Голосование: «за» 11, «против» 0.

4. Проект границ рыболовного участка № 4 «Белое море, Кандалакшский залив, изба Хендалакша 3», промышленное рыболовство (добыча (вылов) анадромных видов рыб, предусмотренная статьей 29.1 Федерального закона от 20.12.2004 № 166-ФЗ «О рыболовстве и сохранении водных биологических ресурсов».

Позиции:

- согласно письму УФСБ России по Мурманской области от 29.07.2022 № 4/16814 – замечаний не имеется;

- согласно письму Балтийско – Арктического межрегионального управления Федеральной службы по надзору в сфере природопользования от 31.08.2022 № 03/6774 – замечаний не имеется;

- согласно письму Управления Федеральной службы государственной регистрации, кадастра и картографии по Мурманской области от 27.07.2022 № 06581-22 – замечаний не имеется;

- согласно письму Северного флота Минобороны России от 15.08.2022 № 32/5/1508 – замечаний не имеется.

Слушали: Амирову А.А.

Выступили: Долголевец А.И., Попов Г.Н.

Принято решение:

- по результатам рассмотрения принято решение согласовать проект границ рыболовного участка «Белое море, Кандалакшский залив, изба Хендалакша 3».

Голосование: «за» 11, «против» 0.

5. Проект границ рыболовного участка № 5 «Белое море, Кандалакшский залив, губа Пильская 3», промышленное рыболовство (добыча (вылов) анадромных видов рыб, предусмотренная статьей 29.1 Федерального закона от 20.12.2004 № 166-ФЗ «О рыболовстве и сохранении водных биологических ресурсов».

Позиции:

- согласно письму УФСБ России по Мурманской области от 29.07.2022 № 4/16814 – замечаний не имеется;

- согласно письму Балтийско – Арктического межрегионального управления Федеральной службы по надзору в сфере природопользования от 31.08.2022 № 03/6774 – замечаний не имеется;

- согласно письму Управления Федеральной службы государственной регистрации, кадастра и картографии по Мурманской области от 27.07.2022 № 06581-22 – замечаний не имеется;

- согласно письму Северного флота Минобороны России от 15.08.2022 № 32/5/1508 – замечаний не имеется.

Слушали: Амирову А.А.

Выступили: Долголевец А.И., Попов Г.Н., Басова Е.А.

Принято решение:

- по результатам рассмотрения принято решение не согласовывать проект границ рыболовного участка «Белое море, Кандалакшский залив, губа Пильская 3».

Голосование: «за» 11, «против» 0.

6. Проект границ рыболовного участка № 6 «оз. Вялозеро-2», промышленное рыболовство.

Позиции:

- согласно письму Балтийско – Арктического межрегионального управления Федеральной службы по надзору в сфере природопользования от 31.08.2022 № 03/6774 – замечаний не имеется;

- согласно письму Управления Федеральной службы государственной регистрации, кадастра и картографии по Мурманской области от 27.07.2022 № 06581-22 – замечаний не имеется;

Слушали: Амирову А.А.

Выступили: Долголевец А.И., Попов Г.Н.

Принято решение:

- по результатам рассмотрения принято решение согласовать проект границ рыболовного участка «оз. Вялозеро-2».

Голосование: «за» 11, «против» 0.

Приложение: на 17 л. в 1 экз.

Председатель Комиссии



З.В. Середя

Секретарь комиссии



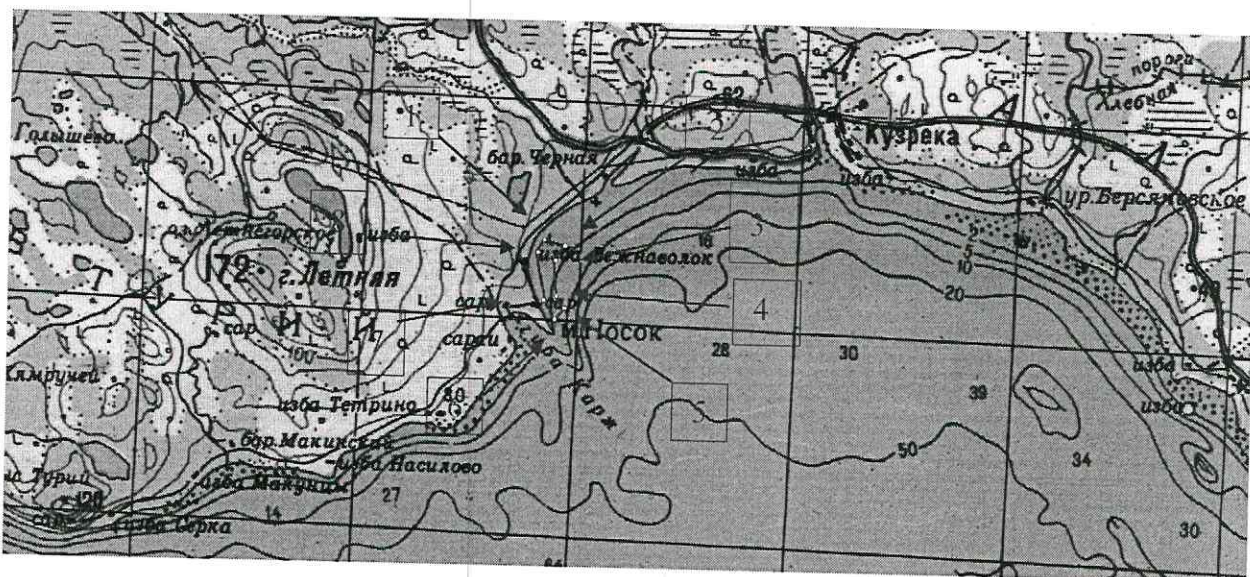
А.И. Долголевец

Проекты границ рыболовного участка

№ 1

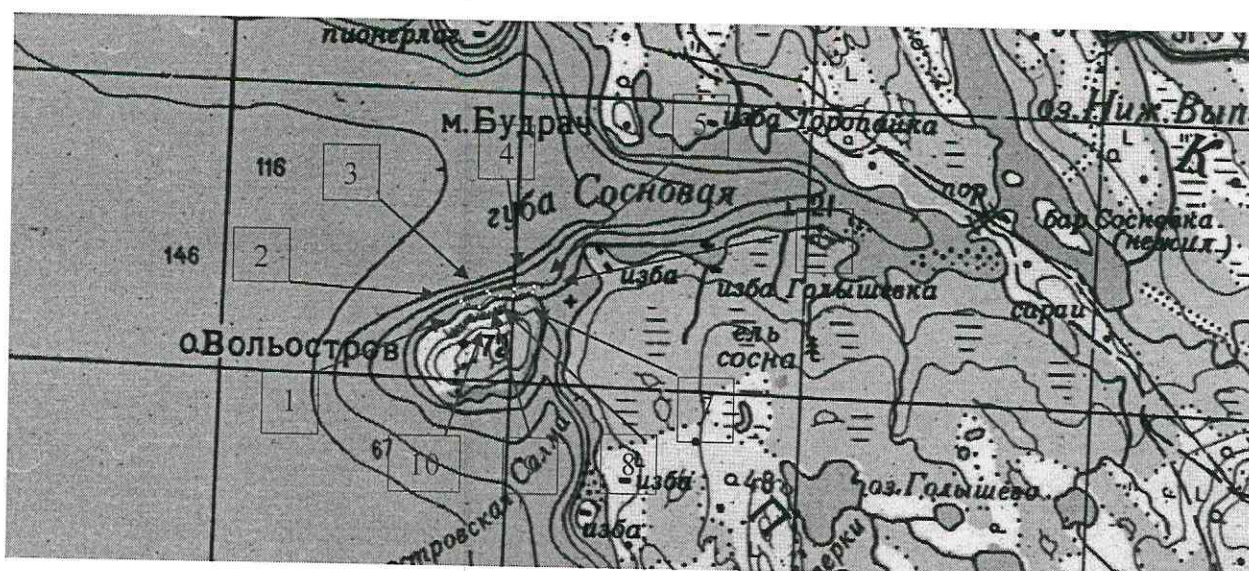
Внесение изменений в границы рыболовного участка № 443 «Белое море, Кандалакшский залив, «Носок»
Перечня рыболовных участков Мурманской области

Белое море, Кандалакшский залив, «Носок»



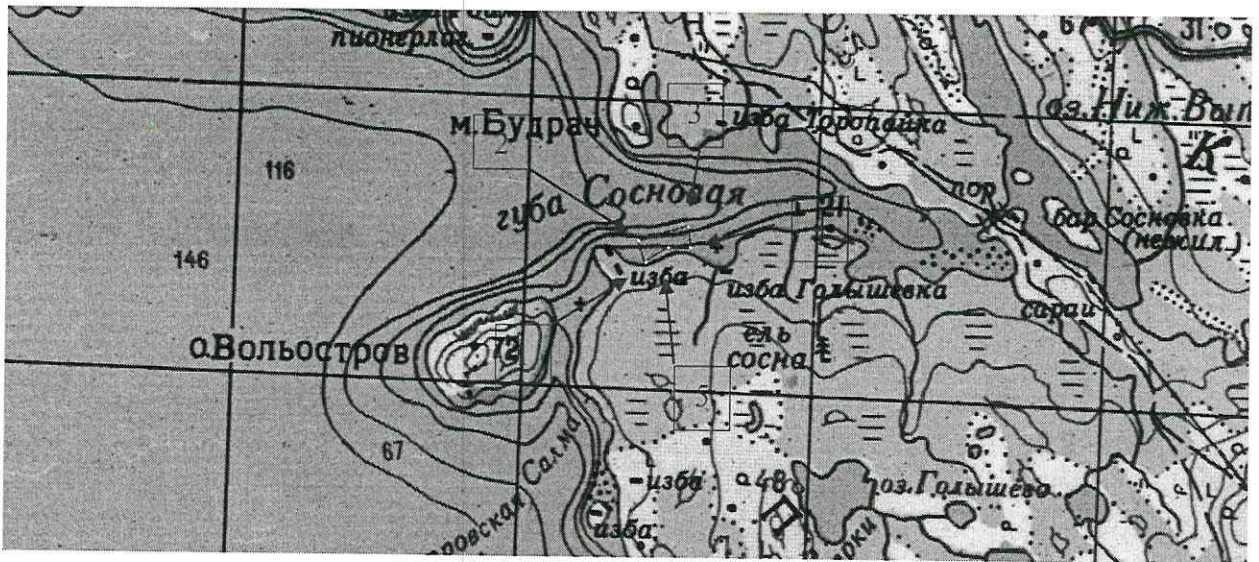
1. Площадь участка – 32,93 га.
2. Вид использования: промышленное рыболовство (добыча (вылов) анадромных видов рыб, предусмотренная статьей 29.1 Федерального закона от 20.12.2004 № 166-ФЗ «О рыболовстве и сохранении водных биологических ресурсов»).
3. Расположение: Терский район.
4. Система координат: WGS-84.
5. Описание границ рыболовного участка:
- точки 1, 2, 3, 4, 5, 6, 7, 8 и 1 последовательно соединяются прямой линией по акватории водного объекта.

Номер точки	Северная широта	Восточная долгота
1	66°35'14,4"	34°41'46,1"
2	66°35'11,2"	34°41'57,2"
3	66°35'04,8"	34°41'46,1"
4	66°34'41,7"	34°41'54,8"
5	66°34'26,2"	34°42'14,5"
6	66°34'24,2"	34°42'04,2"
7	66°34'36,3"	34°41'45,3"
8	66°35'09,7"	34°41'32,5"



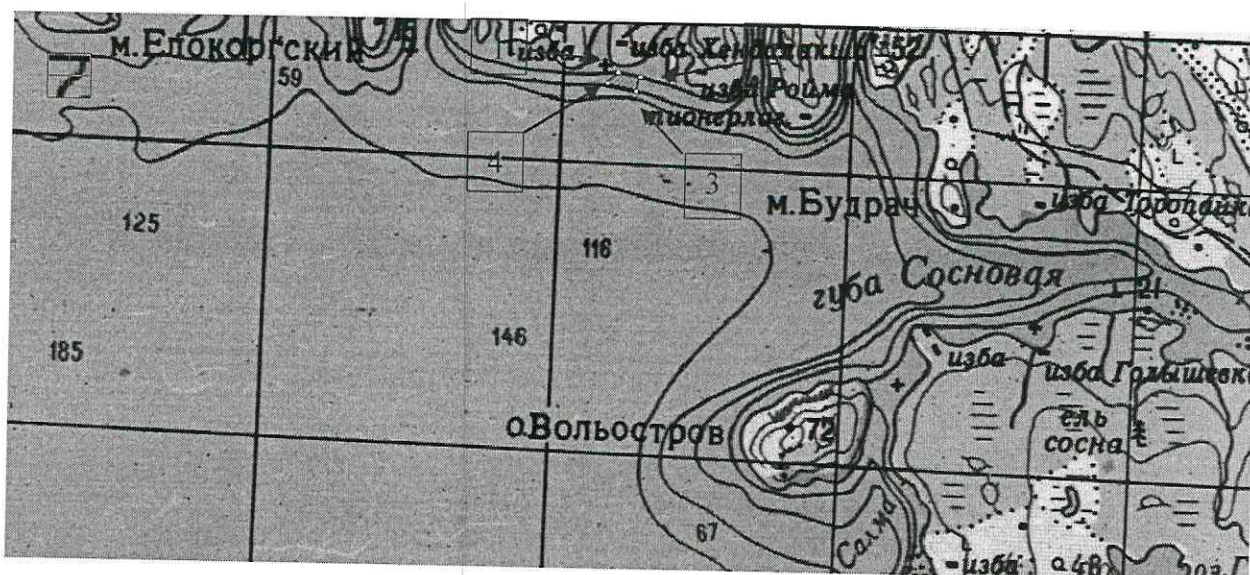
1. Площадь участка – 3,91 га.
2. Вид использования: промышленное рыболовство (добыча (вылов) анадромных видов рыб, предусмотренная статьей 29.1 Федерального закона от 20.12.2004 № 166-ФЗ «О рыболовстве и сохранении водных биологических ресурсов»).
3. Расположение: Терский район.
4. Система координат: WGS-84.
5. Описание границ рыболовного участка:
- точки 1, 2, 3, 4, 5, 6, 7, 8, 9, 10 и 1 последовательно соединяются прямой линией по акватории водного объекта.

Номер точки	Северная широта	Восточная долгота
1	66°37'27,1"	34°20'57,0"
2	66°37'28,3"	34°20'56,7"
3	66°37'31,2"	34°21'19,6"
4	66°37'30,6"	34°21'37,2"
5	66°37'29,4"	34°21'51,7"
6	66°37'28,0"	34°21'48,9"
7	66°37'27,9"	34°21'42,4"
8	66°37'29,6"	34°21'37,2"
9	66°37'29,8"	34°21'18,9"
10	66°37'26,3"	34°21'10,9"



1. Площадь участка – 14,1 га.
2. Вид использования: промышленное рыболовство (добыча (вылов) анадромных видов рыб, предусмотренная статьей 29.1 Федерального закона от 20.12.2004 № 166-ФЗ «О рыболовстве и сохранении водных биологических ресурсов»).
3. Расположение: Терский район.
4. Система координат: WGS-84.
5. Описание границ рыболовного участка:
- точки 1, 2, 3, 4, 5 и 1 последовательно соединяются прямой линией по акватории водного объекта.

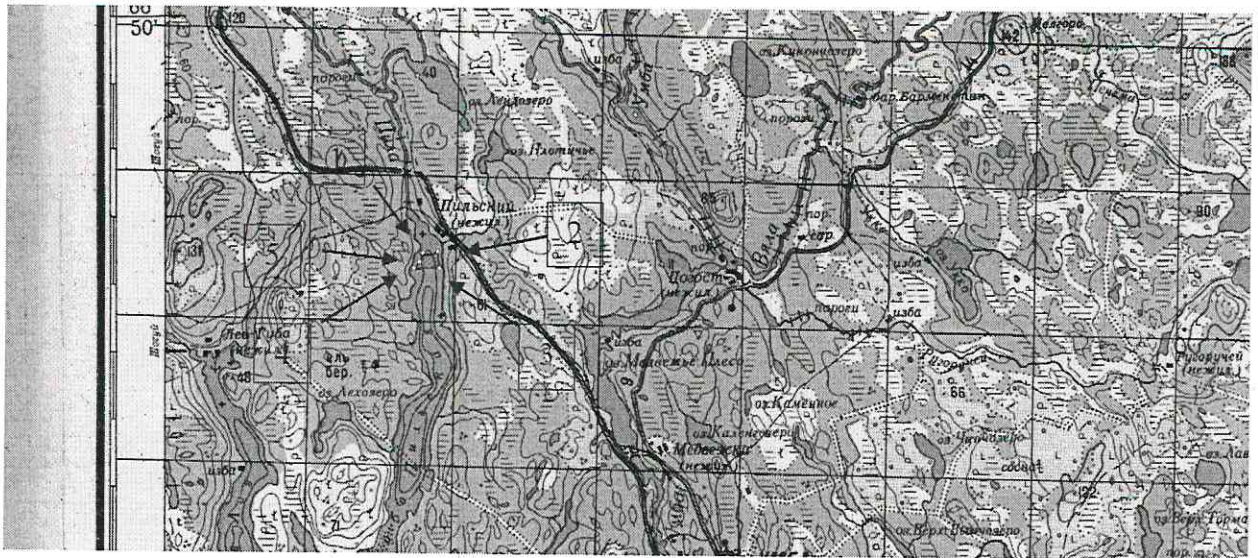
Номер точки	Северная широта	Восточная долгота
1	66°37'47,9"	34°23'45,4"
2	66°37'57,7"	34°23'35,5"
3	66°37'59,2"	34°24'21,6"
4	66°37'48,8"	34°24'20,0"
5	66°37'50,8"	34°24'02,7"



1. Площадь участка – 8,1 га.
2. Вид использования: промышленное рыболовство (добыча (вылов) анадромных видов рыб, предусмотренная статьей 29.1 Федерального закона от 20.12.2004 № 166-ФЗ «О рыболовстве и сохранении водных биологических ресурсов»).
3. Расположение: Терский район.
4. Система координат: WGS-84.
5. Описание границ рыболовного участка:
- точки 1, 2, 3, 4 и 1 последовательно соединяются прямой линией по акватории водного объекта.

Номер точки	Северная широта	Восточная долгота
1	66°39'38,5"	34°16'50,4"
2	66°39'35,1"	34°17'21,3"
3	66°39'29,1"	34°17'22,6"
4	66°39'33,7"	34°16'40,9"

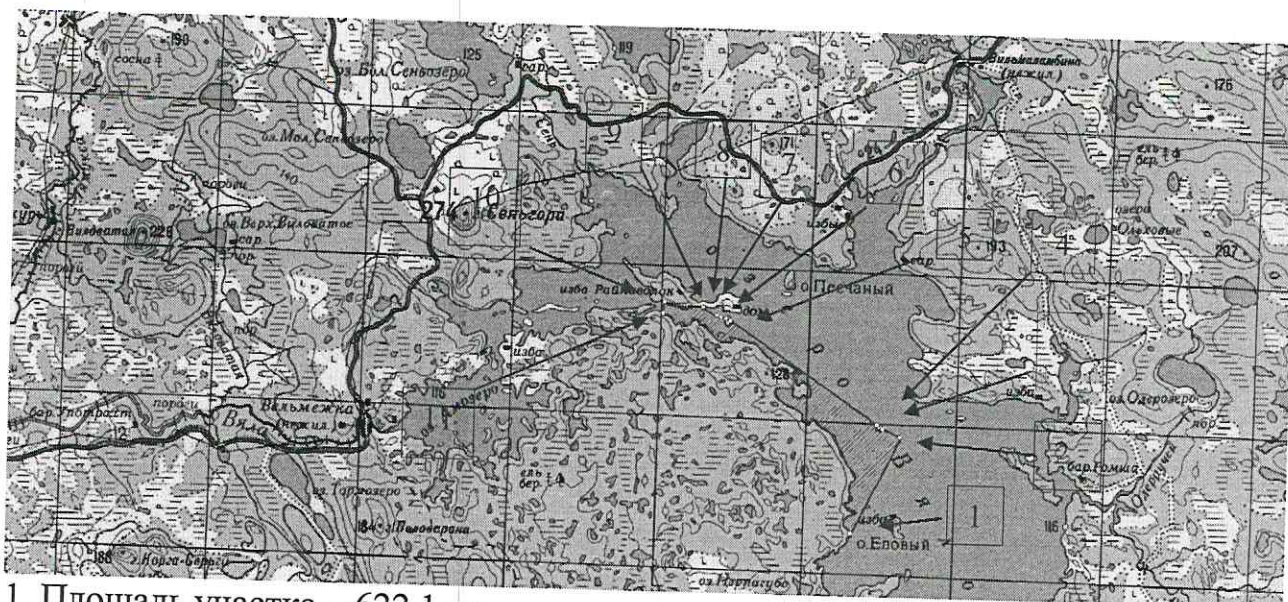
Белое море, Кандалакшский залив, губа Пильская 3



1. Площадь участка – 34,9 га.
2. Вид использования: промышленное рыболовство (добыча (вылов) анадромных видов рыб, предусмотренная статьей 29.1 Федерального закона от 20.12.2004 № 166-ФЗ «О рыболовстве и сохранении водных биологических ресурсов»).
3. Расположение: Терский район.
4. Система координат: WGS-84.
5. Описание границ рыболовного участка:
- точки 1, 2, 3, 4, 5 и 1 последовательно соединяются прямой линией по акватории водного объекта.

Номер точки	Северная широта	Восточная долгота
1	66°46'32,5"	34°09'25,9"
2	66°46'32,4"	34°10'07,6"
3	66°46'13,7"	34°10'11,6"
4	66°46'13,5"	34°09'08,9"
5	66°46'26,6"	34°09'27,2"

оз. Вялозеро-2



1. Площадь участка – 622,1 га.
2. Вид использования: промышленное рыболовство
3. Расположение: Терский район.
4. Система координат: WGS-84.
5. Описание границ рыболовного участка:
 - точки 1, 2 и 3 последовательно соединяются прямой линией по акватории водного объекта;
 - точки 3 и 4 соединяются линией по береговой линии;
 - точки 4 и 5 соединяются прямой линией по акватории водного объекта;
 - точки 5 и 6 соединяются линией по береговой линии;
 - точки 6 и 7 соединяются прямой линией по акватории водного объекта;
 - точки 7 и 8 соединяются линией по береговой линии;
 - точки 8 и 9 соединяются прямой линией по акватории водного объекта;
 - точки 9 и 10 соединяются линией по береговой линии;
 - точки 10 и 11 соединяются прямой линией по акватории водного объекта;
 - точки 11 и 1 соединяются линией по береговой линии;
 - в границы участка не входят участки суши.

Номер точки	Северная широта	Восточная долгота
1	66°49'47,9"	35°07'11,1"
2	66°51'12,8"	35°09'33,3"
3	66°51'25,6"	35°08'37,0"
4	66°51'26,5"	35°08'32,7"
5	66°52'43,7"	35°02'50,3"
6	66°52'46,0"	35°02'44,6"
7	66°52'46,8"	35°02'38,0"
8	66°52'47,6"	35°02'35,5"
9	66°53'01,3"	35°01'34,6"
10	66°53'01,7"	35°00'42,7"
11	66°52'51,5"	35°00'42,4"

п/а Колосе, 2



Федеральное агентство по рыболовству
Полярный филиал федерального государственного
бюджетного научного учреждения
«ВСЕРОССИЙСКИЙ НАУЧНО-ИССЛЕДОВАТЕЛЬСКИЙ
ИНСТИТУТ РЫБНОГО ХОЗЯЙСТВА И ОКЕАНОГРАФИИ»

Полярный филиал ФГБНУ «ВНИРО»
(«ПИНРО» им. Н.М. Книповича)

ОГРН 1157746053431. ИНН 7708245723
Россия, 183038, г. Мурманск, Академика Книповича, 6
Тел.: +7 (8152) 47-31-81, 40-26-01 Факс: +7 (8152) 47-33-31
E-mail: pinro@vniro.ru

Министру природных ресурсов,
экологии и рыбного хозяйства
Мурманской области

С.Н. Абаринову

e-mail: dolgolevec@gov-murman.ru

22.04.2022 № 15/2299
На № 30-07/7509-СА от 12.07.2022

Министерство природных ресурсов, экологи:
и рыбного хозяйства Мурманской области
Входящий № 30/9467
« 25 » 04 20 22 г.

О подготовке заключения ПИНРО

Уважаемый Сергей Николаевич!

На Ваш от 12.07.2022 г. № 30-07/7509-СА направляем заключение Полярного филиала ФГБНУ «ВНИРО» к проекту границ рыболовных участков Мурманской области 08.2022 № 2.

Приложение: Заключение на 2 л. в 1 экз.

Руководитель филиала

В.А. Мухин

Заключение Полярного филиала ФГБНУ «ВНИРО» к проекту границ рыболовных участков Мурманской области 08.2022 № 3

№	Название участка	Площадь участка, га	Длина участка, км	Вид использования	Заключение
1	Белое море, Кандалакшский залив, «Носок». Внесение изменений в границы рыболовного участка № 443	32,93	-	Промышленное рыболовство, добыча (вылов) анадромных видов рыб, предусмотренная статьей 29.1 Федерального закона от 20.12.2004 № 166-ФЗ «О рыболовстве и сохранении водных биологических ресурсов»	Добыча (вылов) атлантического лосося (семги) в Кандалакшском заливе запрещена п. 30 Правил рыболовства для Северного рыбохозяйственного бассейна (приказ Минсельхоза России от 13.05.2021 № 292). Участок пригоден для добычи (вылова) горбуши. Ограничения по срокам начала и запрета осуществления добычи (вылова) – с 01 июня по 31 августа.
2	Белое море, Кандалакшский залив, о. Вольостров 1	3,91	-	Промышленное рыболовство, добыча (вылов) анадромных видов рыб, предусмотренная статьей 29.1 Федерального закона от 20.12.2004 № 166-ФЗ «О рыболовстве и сохранении водных биологических ресурсов»	Добыча (вылов) атлантического лосося (семги) в Кандалакшском заливе запрещена п. 30 Правил рыболовства для Северного рыбохозяйственного бассейна (приказ Минсельхоза России от 13.05.2021 № 292).
3	Белое море, Кандалакшский залив, губа Сосновая 2	14,1	-	Промышленное рыболовство, добыча (вылов) анадромных видов рыб, предусмотренная статьей 29.1 Федерального закона от 20.12.2004 № 166-ФЗ «О рыболовстве и сохранении водных биологических ресурсов»	Участок пригоден для добычи (вылова) горбуши. Ограничения по срокам начала и запрета осуществления добычи (вылова) – с 01 июня по 31 августа.
4	Белое море, Кандалакшский залив, губа Хендалакша 3	8,1	-	Промышленное рыболовство, добыча (вылов) анадромных видов рыб, предусмотренная статьей 29.1 Федерального закона от 20.12.2004 № 166-ФЗ «О рыболовстве и сохранении водных биологических ресурсов»	Добыча (вылов) атлантического лосося (семги) в Кандалакшском заливе запрещена п. 30 Правил рыболовства для Северного рыбохозяйственного бассейна (приказ Минсельхоза России от 13.05.2021 № 292).
5	Белое море, Кандалакшский залив, губа Пильская 3	34,9	-	Промышленное рыболовство, добыча (вылов) анадромных видов рыб, предусмотренная статьей 29.1 Федерального закона от 20.12.2004 № 166-ФЗ «О рыболовстве и сохранении водных биологических ресурсов»	Участок пригоден для добычи (вылова) горбуши. Ограничения по срокам начала и запрета осуществления добычи (вылова) – с 01 июня по 31 августа.

21	оз. Вялозеро - 2	622,1	-	Промышленное рыболовство	<p>Озеро Вялозеро относится к бассейну р. Умба и расположено в 22 км на север от берега Белого моря. Площадь водного зеркала – 98,6 км². В озере имеется более 100 островов общей площадью 159 га. Наибольшая длина озера – 27,3 км, наибольшая ширина – 6,2 км. Средняя глубина водоема – 7,7 м, максимальная – 20,0 м.</p> <p>В оз. Вялозеро обитают следующие виды рыб: ряпушка, сиг, щука, язь, плотва, окунь пресноводный, ерш, налим, девятииглая колюшка, гольян.</p> <p>Объемы добычи (вылова) устанавливаются для следующих промысловых видов: сиг, щука, окунь пресноводный, плотва, налим. Их запасы можно использовать при промышленном рыболовстве. Оз Вялозеро – одно из самых продуктивных озер Мурманской области. Ежегодный общий объем возможного вылова пресноводных рыб оценивается в 29,6 т.</p> <p>Участок пригоден для добычи (вылова) пресноводных видов рыб.</p>
----	------------------	-------	---	--------------------------	--

И.о. заведующего лабораторией биоресурсов внутренних водоемов ЦВБ

И.В. Самохвалов



МИНИСТЕРСТВО ОБОРОНЫ
РОССИЙСКОЙ ФЕДЕРАЦИИ
(МИНОБОРОНЫ РОССИИ)

**ШТАБ
СЕВЕРНОГО ФЛОТА**

г. Североморск, Мурманская обл., 184600


“ 15 ” 08 2022 г. № 32/5/ 1508

На № 30-07/8230-СА от 02.08. 2022 г.

О рассмотрении проектов границ рыболовных участков

Министру природных ресурсов, экологии
и рыбного хозяйства Мурманской области
С.Н. Абаринкову

183006, г. Мурманск, пр. Ленина, д 75



Уважаемый Сергей Николаевич!

На Ваше обращение от 02 августа 2022 г. № 30-07/8230-СА относительно рассмотрения проектов границ рыболовных участков (далее - РЛУ) Мурманской области сообщая, что специалистами штаба Северного флота представленные проекты рассмотрены.

Штаб Северного флота не имеет принципиальных возражений и согласовывает границы рыболовных участков в заявленных координатах за исключением:

РЛУ №1,3 по причине расположения участка в границах района боевой подготовки Северного флота;

РЛУ №2 по причине расположения участка в границах района, запретного для плавания.

Начальник штаба Северного флота

К.П. Кабанцов



**МИНИСТЕРСТВО
ПРИРОДНЫХ РЕСУРСОВ,
ЭКОЛОГИИ И РЫБНОГО
ХОЗЯЙСТВА
МУРМАНСКОЙ ОБЛАСТИ
(МПР МО)**

пр. Кольский, д. 1, г. Мурманск, 183032
тел. (815 2) 486 851, 486 852, факс (815 2) 270 171,
E-mail: mpr@gov-murman.ru,
ОКПО 76972668, ОГРН 1055100201815,
ИНН/КПП 5190136260/519001001

от 26.08.2022 № 30-07/9184-СА

на № _____ от _____

*О рассмотрении проекта границ
рыболовного участка*

**Объединенное стратегическое
командование
(Северного флота)**

**Начальнику штаба
Северного флота**

К.П. Кабанцову

г. Североморск, Мурманская обл.
184600


Уважаемый Константин Петрович!

В рамках подготовки к очередному заседанию Комиссии по определению границ рыболовных участков Мурманской области, в состав которой входит старший офицер оперативного штаба Северного флота К.В. Шуть, в дополнение к проектам границ рыболовных участков, ранее направленным в Ваш адрес письмом от 02.08.2022 № 30-07/8230-СА, направляю на рассмотрение проект уточненных границ рыболовного участка № 1 «№ 443, «Белое море, Кандалакшский залив, «Носок»».

Замечания и предложения к проекту уточненных границ рыболовного участка № 1 или их согласование прошу направить в адрес МПР МО в возможно короткие сроки.

Приложение: на 1 л. в 1 экз.

Министр



С.Н. Абаринов

А.И. Долголевцев
8(8152) 48768 37, доб. 1815



МИНИСТЕРСТВО ОБОРОНЫ
РОССИЙСКОЙ ФЕДЕРАЦИИ
(МИНОБОРОНЫ РОССИИ)

**ШТАБ
СЕВЕРНОГО ФЛОТА**


г. Североморск, Мурманская обл., 184600

« 3 » сентября 2022 г. № 32/6/ 309

О рассмотрении проекта границ рыболовного участка

Министру природных ресурсов, экологии
и рыбного хозяйства Мурманской области
С.Н. Абаринову

183006, г. Мурманск, пр. Ленина, д 75



Уважаемый Сергей Николаевич!

На Ваше обращение от 26 августа 2022 г. № 30-07/9184-СА относительно рассмотрения проекта границ рыболовного участка (далее - РЛУ) Мурманской области сообщаем, что специалистами штаба Северного флота представленный проект рассмотрен.

Штаб Северного флота не имеет принципиальных возражений и согласовывает границы рыболовного участка в заявленных координатах.

С уважением

Начальник штаба Северного флота

К.П. Кабанцов

30/11169



ФЕДЕРАЛЬНАЯ СЛУЖБА ПО НАДЗОРУ В
СФЕРЕ ПРИРОДОПОЛЬЗОВАНИЯ

**БАЛТИЙСКО-АРКТИЧЕСКОЕ
МЕЖРЕГИОНАЛЬНОЕ УПРАВЛЕНИЕ
ФЕДЕРАЛЬНОЙ СЛУЖБЫ
ПО НАДЗОРУ В СФЕРЕ
ПРИРОДОПОЛЬЗОВАНИЯ**

(Балтийско-Арктическое межрегиональное
управление Росприроднадзора)

пр. Кольский, 24-а г. Мурманск, 183032
тел.: (8152) 250-915 факс (8152) 231-026

E-mail: rpn51@rpn.gov.ru

ИНН/КПП 5190129538/519001001

31.08.2022 № 03/6774

на № 30-07/9170-СА от 26.08.2022

Министру природных ресурсов, экологии и
рыбного хозяйства Мурманской области

Абаринову С.Н.


e-mail: mpr@gov-murman.ru

О рассмотрении проектов границ рыболовных
участков

Уважаемый Сергей Николаевич!

Балтийско-Арктическое межрегиональное управление Росприроднадзора о ответ на
ваше письмо от 26.08.2022 № 30-07/9170-СА сообщает об отсутствии замечаний к проектам
границ рыболовных участков, размещенных в телекоммуникационной сети «Интернет» по
адресу <https://mpr.gov-murman.ru/activities/napravleniya/RHK/rpu1-docs/perechen.php>.

Руководитель



С.В. Михайлов

Лемешев Максим Васильевич,
т. 25-09-15 (доб. 213)



ФЕДЕРАЛЬНАЯ СЛУЖБА ПО НАДЗОРУ В СФЕРЕ
ПРИРОДОПОЛЬЗОВАНИЯ

**БАЛТИЙСКО-АРКТИЧЕСКОЕ
МЕЖРЕГИОНАЛЬНОЕ УПРАВЛЕНИЕ
ФЕДЕРАЛЬНОЙ СЛУЖБЫ
ПО НАДЗОРУ В СФЕРЕ
ПРИРОДОПОЛЬЗОВАНИЯ**

(Балтийско-Арктическое межрегиональное
управление Росприроднадзора)

пр. Кольский, 24-а, г. Мурманск, 183032
тел.: (8152) 250-915, факс (8152) 231-026

E-mail: rpn51@rpn.gov.ru

сайт: <http://51.rpn.gov.ru>

ИНН/КПП 519012538/519001001

25.07.2022 № 03/5566
на № 30-07/7639-СА от 18.07.2022

Министру природных ресурсов,
экологии и рыбного хозяйства
Мурманской области

Абаринову С.Н.


e-mail: dolgolevec@gov-murman.ru

О рассмотрении проектов границ
рыболовных участков

Уважаемый Сергей Николаевич!

Балтийско-Арктическое межрегиональное управление Росприроднадзора (далее — Управление), рассмотрев представленный Вами проект границ рыболовного участка Мурманской области № 6 (оз. Вялозеро-2), сообщает, что по расположению границ указанного рыболовного участка Управление замечаний и предложений не имеет.

Руководитель



С.В. Михайлов

Лозовой Денис Александрович,
(815-2) 25-09-33

ФЕДЕРАЛЬНАЯ СЛУЖБА ГОСУДАРСТВЕННОЙ
РЕГИСТРАЦИИ,
КАДАСТРА И КАРТОГРАФИИ
(РОСРЕЕСТР)

Управление Федеральной службы
государственной регистрации, кадастра и
картографии по Мурманской области
(Управление Росреестра по Мурманской области)

183025, г. Мурманск, ул. Полярные Зори, 22
тел. (8152) 56-70-01
E-mail: 51_upr@rosreestr.ru
<http://rosreestr.gov.ru>

Министру природных ресурсов,
экологии и рыбного хозяйства
Мурманской области

С.Н. Абаринову

dolgolevec@gov-murman.ru

от	<u>27.07.2022</u>	№	<u>06581-22</u>
на №	<u>30-07/7509-СА</u>	от	<u>12.07.2022</u>
	<u>30-07/7639-СА</u>		<u>18.07.2022</u>

О рассмотрении
границ рыболовных участков

Уважаемый Сергей Николаевич!

Управление Федеральной службы государственной регистрации, кадастра и картографии по Мурманской области рассмотрело проекты границ рыболовных участков, размещенные на сайте Министерства природных ресурсов, экологии и рыбного хозяйства Мурманской области по адресу: <https://mpr.gov-murman.ru/activities/npravleniya/RHK/rpu1-docs/perechen.php> (Информация к заседанию Комиссии по определению границ рыболовных участков Мурманской области от 08.2022 № 3), а также проект границ рыболовного участка, направленный письмом от 18.07.2022 №30-07/7639-СА, и сообщает об отсутствии замечаний и предложений к представленным материалам.

Руководитель



А.С. Бойко



ФЕДЕРАЛЬНАЯ
СЛУЖБА БЕЗОПАСНОСТИ
РОССИЙСКОЙ ФЕДЕРАЦИИ
(ФСБ России)

УФСБ РОССИИ
ПО МУРМАНСКОЙ ОБЛАСТИ

23.07.2022 г. № 4/16814
просп. Ленина, д. 33, г. Мурманск, 183038
тел. (8152) 45-40-76, факс (8152) 47-70-75
e-mail: murmansk@fsb.ru

Экз. № 1

Министру природных ресурсов,
экологии и рыбного хозяйства
С.Н. Абаринovu

просп. Кольский, д. 1, г. Мурманск, 183032

Об участии в составе комиссии
(на №30-07/7509-СА от 12.07.2022 г.)

Уважаемый Сергей Николаевич!

Управлением в рамках подготовки к заседанию Комиссии по определению границ рыболовных участков Мурманской области рассмотрены материалы по указанной тематике. Замечаний и предложений к представленным проектам не имеется.

С уважением,

Врид. заместителя начальника отдела

А.С. Беляев